

**Администрация сельского поселения Волковское
Рузского муниципального района Московской области**

ГЕНЕРАЛЬНЫЙ ПЛАН

**сельского поселения Волковское
Рузского муниципального района
Московской области**

ПОЛОЖЕНИЯ О ТЕРРИТОРИАЛЬНОМ ПЛАНИРОВАНИИ

Содержание

	стр.
Введение	3
1. Цели и задачи территориального планирования	8
2. Мероприятия по территориальному планированию	8
2.1. Перечень функциональных зон и параметры их планируемого развития	8
2.2. Границы зон с особыми условиями использования территории	11
2.3. Зоны размещения объектов капитального строительства федерального, регионального и местного значения	12
2.4. Планируемые производственные и общественные зоны	15
2.5. Планируемые зоны транспортной и инженерной инфраструктур	19
2.6. Перевод земель сельскохозяйственного назначения	25
3. Объекты культурного наследия	30
4. Первоочередные мероприятия по территориальному планированию	32
5. Мероприятия по охране окружающей среды	33
5.1. Мероприятия по сохранению, защите и организации ООПТ и рациональному использованию минеральных ресурсов	33
5.2. Мероприятия по охране от загрязнения и истощения источников централизованного питьевого водоснабжения г. Москвы	35
5.3. Мероприятия по достижению более высокого уровня комфортности проживания населения	36
6. Основные планируемые показатели	39

Введение

Генеральный план сельского поселения Волковское Рузского муниципального района разработан на основании муниципального контракта № 11-2010 от 27.12.2010 г., заключенного ГУП МО «НИИПИ градостроительства» с администрацией сельского поселения Волковское и постановления главы сельского поселения Волковское от 01.04.2010 № 128/1 «О разработке проекта генерального плана сельского поселения Волковское Рузского муниципального района Московской области».

При разработке генерального плана сельского поселения Волковское учтены следующие документы:

- Градостроительный кодекс Российской Федерации;
- Водный кодекс Российской Федерации;
- Лесной кодекс Российской Федерации;
- Земельный кодекс Российской Федерации;
- Федеральный закон от 06.10.2003 №131-ФЗ «Об общих принципах организации местного самоуправления в Российской Федерации»;
- Федеральный закон от 25.06.2002 № 73-ФЗ «Об объектах культурного наследия (памятниках истории и культуры) народов Российской Федерации»;
- Закон Московской области № 36/2007-ОЗ «О Генеральном плане развития Московской области»;
- Закон Московской области № 26/2005-ОЗ «Об объектах культурного наследия (памятниках истории и культуры) в Московской области»;
- Закон Московской области № 76/2005-ОЗ «О статусе и границах Рузского муниципального района и вновь образованных в его составе муниципальных образований»;
- постановление Правительства Московской области от 30.12.2003 № 743/48 «Об утверждении Основных направлений устойчивого градостроительного развития Московской области»;
- постановление Правительства Московской области от 11.02.2009 № 106/5 «Об утверждении Схемы развития и размещения особо охраняемых природных территорий в Московской области»;
- постановление Правительства Московской области от 11.07.2007 г. № 517/23 «Об утверждении Схемы территориального планирования Московской области – основных положений градостроительного развития»;
- постановление Правительства Московской области от 10.06.2011 № 548/21 «Об одобрении проекта Схемы территориального планирования транспортного обслуживания Московской области»;
- распоряжение Главного управления архитектуры и градостроительства Московской области № 07 «Об утверждении Градостроительного задания в виде справки-выкопировки на подготовку проекта Генерального плана сельского поселения Волковское Рузского муниципального района Московской области»;
- распоряжение Главного управления архитектуры и градостроительства Московской области № 26 «Об утверждении Временных рекомендаций «О составе разделов проектов схем территориального планирования муниципальных районов, генеральных планов городских округов, генеральных планов поселений Московской области, представляемых на согласование в Правительство Московской области».

При подготовке генерального плана были использованы материалы инженерно-геологических и гидрологических изысканий:

- Геологическая карта четвертичных отложений Московской области, М 1:500000, Министерство природных ресурсов РФ, Центральный региональный геологический центр, 1998 г.;

- Гидрогеологическая карта четвертичных отложений Московской области, М 1:500000, Министерство природных ресурсов РФ, Центральный региональный геологический центр, 1998 г.

Генеральный план выполнен с учетом ранее разработанной градостроительной документации:

- «Генеральный план городского поселения Руза», разработанный Институтом генпланов, инженерного оборудования и экспериментального проектирования (ИНСТИТУТ ГЕНПЛАНОВ МОСКОВСКОЙ ОБЛАСТИ) в 1977 г.;

- «Проект районной планировки Рузского района», разработанный Институтом генпланов, инженерного оборудования и экспериментального проектирования (ИНСТИТУТ ГЕНПЛАНОВ МОСКОВСКОЙ ОБЛАСТИ) в 1975 г.;

- «Концепция размещения объектов жилищного, общественно-делового, спортивно-рекреационного строительства на землях сельскохозяйственного назначения ЗАО «Рузский», разработанная ГУП МО «НИИПИ градостроительства» в 2005 г.

- «Концепция размещения объектов жилищного, общественно-делового, спортивно-рекреационного строительства на землях сельскохозяйственного и прочего назначения ЗАО «Земельная компания «Тучковское», разработанная ГУП МО «НИИПИ градостроительства» в 2005 г.

По состоянию на момент заключения договора, в соответствии с Градостроительным кодексом РФ (статья 23) и Законом Московской области «О Генеральном плане развития Московской области», генеральный план содержит положения о территориальном планировании, соответствующие карты и материалы по обоснованию проектных решений.

Положения о территориальном планировании включают:

- 1) цели и задачи развития сельского поселения;
- 2) перечень мероприятий по территориальному планированию сельского поселения и последовательность их выполнения.

Графические материалы генерального плана сельского поселения содержат:

- Генеральный (проектный) план (М 1:10000);
- Карту планируемого развития транспортной инфраструктуры местного значения в границах поселения (М 1:10000);
- Карту зон с особыми условиями использования территории сельского поселения (М 1:10000);
- Карту планируемого функционального зонирования территории сельского поселения (М 1:10000);
- Карту планируемого развития инженерных коммуникаций и сооружений местного значения в границах поселения (М 1:10000);
- Карту планируемого размещения иных объектов, необходимых для осуществления полномочий органов местного самоуправления сельского поселения (М 1:10000);
- Карту границ территорий, подверженных риску возникновения чрезвычайных ситуаций природного и техногенного характера и воздействия их последствий (М 1:10000).*

Материалы по обоснованию генерального плана в текстовой форме включают: анализ состояния территории сельского поселения, обоснование предложений по её развитию и перечень мероприятий по территориальному планированию.

Графические материалы по обоснованию генерального плана содержат:

- Карту размещения сельского поселения в системе расселения Московской области;

*В материалах для общего пользования не приводится

- Карту современного использования территории сельского поселения (опорный план);
- Карту зон планируемого размещения объектов капитального строительства местного значения;
- Карту территорий и границ зон охраны объектов культурного наследия;
- Карту результатов анализа комплексного развития территории и размещения объектов капитального строительства местного значения;
- Карту водоснабжения, бытовой канализации и организации поверхностного стока;
- Карту теплоснабжения и газоснабжения;
- Карту электроснабжения и связи.

Генеральный план разработан на расчётный срок, соответствующий расчетному сроку территориального планирования Московской области (2020 г.) и на перспективу до 2030 г.

Топографические материалы для разработки проекта генерального плана в масштабе 1:10000 предоставлены администрацией Рузского муниципального района по состоянию на 01.10.2008.

В работе также использованы материалы предоставленные администрациями сельского поселения Волковское и Рузского муниципального района по состоянию на конец 2010 г., сведения из реестра собственности Московской области об объектах, находящихся в собственности и отнесённых к собственности Московской области и материалы территориального отдела Управления Федеральной службы государственной регистрации, кадастра и картографии по Московской области по состоянию на начало 2011.

Проект генерального плана рассмотрен на публичных слушаниях в сельском поселении Волковское с 12.09.2011 по 12.10.2011 гг. Протокол публичных слушаний утверждён главой сельского поселения Волковское 26.10.2011 г. и опубликован в местной печати.

Историческая справка

Развитие территории в границах сельского поселения Волковское определяется природно-географическими условиями, в соответствии с которыми наиболее древние археологические находки обнаруживаются в долинах рек и вокруг озёр. Наиболее крупное и древнее озеро Рузского района – оз. Тростенское, образовавшееся еще в ледниковый период, стало одним из основных мест расположения стоянок первобытных людей. Именно здесь, а также в пойме р. Озерны, выявлены наиболее древние памятники археологии, относящиеся к эпохе позднего палеолита (XV тыс. лет до н.э.) и раннего неолита (V тыс. лет до н.э.).

По картографическим материалам середины XIX в., территории к западу от оз. Тростенского, входившие в поместья Гагариных и Шереметевых, также как и земли вдоль р. Зерны (р. Озерны), отличались высоким уровнем хозяйственного освоения. Высокая плотность сел и деревень, в сочетании с развитой сетью местных дорог, свидетельствуют о многообразии хозяйственной деятельности жителей, в жизни которых, помимо сельского хозяйства, значительную роль играли лесозаготовки, охота, отхожие промыслы. Села Никольское, Немирово, Сычева, Нов. Городище являлись на тот период достаточно крупными центрами сельского расселения. Каждое из этих сел располагалось на пересечении нескольких местных дорог.

Планировочная организация территории, попадающей в границы сельского поселения Волковское, в процессе её исторического освоения формировалась в рамках сложившихся ландшафтов. Деревни и села располагались рядом с сельскохозяйственными землями в долинах рек Озерны, Рассохи, Вейны. Более возвышенные территории были заняты преимущественно лесными угодьями. Дороги проходили по водоразделам рек и ручьёв, в обход лесных урочищ. Сеть местных дорог объединялась основной дорогой

(большаком) Руза-Истра, проходившей через деревни Таблово (Таболова), Вишенки, Денисиху, Онуфриево.

Плотность местной сети обеспечивала возможность проезда между деревнями в нескольких направлениях. Так, через д. Хотебцово проходило 5 местных дорог, через д. Мытники – 4, через д. Ваюхино 3 дороги и т.д. Крупными центрами сельского расселения были с. Михайловское и Углынь на р. Озерне. Сейчас через эти населенные пункты проходит не более одной дороги. В ряде случаев к ним обеспечиваются тупиковые подъезды, как, например, к деревням Хотебцово и Ваюхино.

Трансформация дорожной сети стала результатом строительства в 1966-1967 гг. водохранилищ на реках Рузе и Озерне. Рузское водохранилище начинается у д. Палашкино, где русло реки преграждает плотина, и уходит на запад, за пределы Рузского района. Озернинское водохранилище сформировано в пойме р. Озерны, в месте впадения её в р. Рузу, напротив д. Рыбушкино.

Водохранилища были созданы как источники питьевого водоснабжения Москвы и способствовали регулированию стока р. Москвы. В результате создания этих водохранилищ оказались затоплены не только пойменные территории, но и участки местных дорог, в частности из д. Волынщина в д. Таблово. Значительная часть дорог была утрачена в связи с ликвидацией некоторых сел и деревень.

В ходе укрупнения сельскохозяйственных производств и сокращения общего количества сельских населенных пунктов, необходимых для их обслуживания, большая часть местных дорог оказалась невостребована и в процессе развития транспортной сети района использовалась лишь частично. В результате, все сохранившиеся до настоящего времени села и деревни обеспечены подъездными дорогами, однако большая их часть – тупиковые.

Положение в системе расселения

Сельское поселение Волковское расположено на западе Московской области и занимает северную часть Рузского муниципального района. Обслуживается автодорогами федерального значения М-9 «Балтия» и «Московское большое кольцо» (МБК), а также сетью автомобильных дорог регионального значения. Расстояние от административного центра поселения – д. Нововолково до автомобильной дороги федерального значения М-9 «Балтия» составляет 29,0 км, а до районного центра – г. Рузы – 6,0 км.

Сельское поселение Волковское образовано в соответствии с Законом Московской области № 76/2005-ОЗ «О статусе и границах Рузского муниципального района и вновь образованных в его составе муниципальных образований» и граничит:

- на севере и на востоке – с Истринским муниципальным районом Московской области, ЗАТО «Восход»;
- на юге – с сельскими поселениями Колюбакинское, Старорузское и городским поселением Руза Рузского муниципального района Московской области;
- на западе - с сельским поселением Ивановское Рузского муниципального района и Волоколамским муниципальным районом Московской области.

В состав сельского поселения Волковское входит 54 населённых пункта: 2 посёлка (Бородёнки, Брикет), 3 села (Никольское, Рождествено и Покровское), 49 деревень (Нововолково, Бабино, Большие Горки, Борзцово, Бунино, Васильевское, Волково, Волынщино, Городище, Ельники, Ильинское, Малые Горки, Матвейцево-I, Матвейцево-II, Михайловское, Мытники, Ремяница, Старо, Таблово, Углынь, Федчино, Хотебцово, Верхнее Сляднево, Городище, Ивойлово, Лысково, Немирово, Нижнее Сляднево, Новая, Притькино, Пупки, Самошкино, Слобода, Шилово, Щелканово, Андрейково, Буланино, Варвариха, Глиньково, Городище, Денисиха, Козлово, Мамошино, Новорождествено, Подолы, Сафониha, Семёнково, Скирманово, Успенское).

Административно-хозяйственным центром поселения является деревня Нововолково.

Территория сельского поселения Волковское составляет 45230 га.

Архитектурно-планировочная организация территории сельского поселения Волковское определяется ландшафтными условиями, в соответствии с которыми формирование расселения осуществляется вдоль рек Озерна, Гряды, Вейна и их притоков.

В 50-е годы существенную роль в развитии поселения сыграло строительство автодороги федерального значения - «Московское большое кольцо» (МБК), связавшей город Рузу с федеральными автодорогами М-1 «Беларусь» и М-9 «Балтия». МБК пересекает сельское поселение Волковское с севера на юг и является основной зоной формирования инженерно-транспортной инфраструктуры.

Градостроительное развитие северо-восточной части сельского поселения тесно связано с федеральной трассой М-9 «Балтия», близость которой стимулирует привлечение производственных, складских и общественно-деловых функций в расположенные вдоль МБК деревни и сёла.

Основным центроформирующим узлом расселения в этой зоне стало село Никольское и посёлок Брикет.

В северо-западной части поселения преимущественное развитие получает добывающая промышленность, в результате чего на перспективу увеличивается площадь нарушенных территорий.

Основой формирования расселения в западной и центральной частях поселения являются региональные автодороги «Лысково – Ивойлово – Сычево» и «МБК – Рождествено». Эти дороги проходят по водоразделам реки Озерна и её притоков реки Гряда и реки Россоха, являющимися своеобразными ландшафтными коридорами, объединяющими зоны аграрного освоения.

Вдоль автодороги «Лысково – Ивойлово – Сычево» формируются зоны перспективного градостроительного освоения в районе деревни Лысково и села Покровское.

Вдоль автодороги «МБК – Рождествено» планируется создание крупных зон индивидуальной застройки возле деревень Козлово, Скирманово, Андрейково и с. Рождествено. Здесь же планируется размещение крупных объектов рекреационного характера. Создание достаточно крупных жилых зон позволит оптимальным образом решить вопросы развития транспортной и инженерной инфраструктур, социальной сферы, как в зонах нового жилищного строительства, так и на прилегающих территориях. Крупными центрами тяготения населения становятся деревни Рождествено, Мамошино, Скирманово, для которых обеспечиваются условия 20-мин. транспортно-пешеходной доступности от зон нового индивидуального строительства. В этих деревнях планируется формирование общественно-деловых комплексов с развитым набором социальных услуг и офисно-деловых функций – как элементов межрайонной системы информационно-технического обеспечения зоны ЦКАД.

Второстепенными планировочными направлениями служат региональная автодорога «М-9 «Балтия» - Онуфриево» и долина реки Вейна.

Основным направлением градостроительного развития в зоне ландшафтных коридоров вдоль рек Озерна и Переволочня, вокруг Озернинского водохранилища является дальнейшее курортно-рекреационное строительство.

Приоритетным направлением хозяйственной деятельности остаётся восстановление сельскохозяйственных центров и развитие пищевой промышленности.

Существенным фактором планировочной организации территории поселения являются ландшафтные ограничения, связанные с необходимостью сохранения водосборных бассейнов рек и озер, наличием крупных лесных массивов. В качестве зон с особыми ландшафтными условиями выделяются оз. Тростенское на востоке и Озернинское водохранилище на юге, а также поймы рек Озерны, Вейны, Побоинки, Тростни, крупные лесные массивы в центральной части поселения (урочища Чурино, Побоище, Кочи, Горки).

1. Цели и задачи территориального планирования

Направления и приоритеты градостроительного развития сельского поселения Волковское определяются Схемой территориального планирования Московской области - основными положениями градостроительного развития.

Генеральный план является основным градостроительным документом, определяющим направления градостроительного и социально-экономического развития территории сельского поселения, ее функциональное зонирование и архитектурно-планировочную организацию с учетом интересов жителей.

Основными целями разработки генерального плана сельского поселения Волковское являются:

- обеспечение градостроительными средствами роста качества жизни населения, учет интересов граждан и их объединений при определении назначения территорий исходя из совокупности социальных, экономических, экологических и иных факторов;

- согласование взаимных интересов при градостроительной деятельности поселения и муниципального района, в состав которого оно входит, муниципальных образований, имеющих с ним общую границу, Московской области, Российской Федерации;

- обеспечение безопасности и благоприятных условий жизнедеятельности человека;

- ограничение негативного воздействия на окружающую среду, обеспечение охраны и рационального использования природных ресурсов;

- сохранение историко-культурного наследия, местных традиций и особенностей в интересах настоящего и будущих поколений.

Задачи разработки генерального плана сельского поселения Волковское, направленные на достижение указанных выше целей, включают:

– установление зон различного функционального назначения и определение параметров использования территории сельского поселения в этих зонах;

– определение зон с особыми условиями использования территорий сельского поселения, в том числе территорий, подверженных риску возникновения чрезвычайных ситуаций природного и техногенного характера;

– установление зон планируемого размещения объектов, необходимых для исполнения полномочий органа местного самоуправления сельского поселения;

– реализацию приоритетов пространственного развития Московской области, отраженных в Схеме территориального планирования Московской области - основных положениях градостроительного развития;

– сохранение и развитие природного комплекса поселения, оздоровление экологической ситуации.

2. Мероприятия по территориальному планированию

2.1. Перечень функциональных зон и параметры их планируемого развития

В соответствии с Градостроительным кодексом РФ в сельском поселении Волковское выделяется ряд функциональных зон.

Наиболее значительная из них – жилая зона, включающая подзоны:

– индивидуальной застройки;

– малоэтажной муниципальной застройки (1-3 этажа);

– детских дошкольных учреждений и общеобразовательных школ.

Зоны объектов социальной сферы включают подзоны:

– предприятий торговли и общественного питания;

– административно-общественных учреждений и объектов культуры;

– культовых сооружений;

– лечебно-оздоровительных учреждений (больниц, поликлиник);

– спортивных объектов (стадионы, спортивные базы, спорткомплексы);

– предприятий бытового обслуживания (почта, сбербанк, баня и пр.).

Зоны объектов культурного наследия включают:

- территории объектов культурного наследия;
- охранные зоны объектов культурного наследия.

В состав общественно-деловых зон входят:

- зоны компактного размещения офисов и кредитно-финансовых учреждений;
- многофункциональные общественные центры.

Зоны инженерной инфраструктуры включают:

- территории и санитарно-защитные зоны инженерных объектов;
- технические коридоры инженерных сетей;
- участки коммунальных предприятий (котельные, водозаборные узлы, насосные станции).

В состав производственных зон входят:

–сохраняемые на перспективу промышленно-складские и транспортные предприятия;

– зоны размещения новых производственно-складских объектов, предприятий оптовой торговли, транспорта и стройиндустрии.

Рекреационные зоны включают:

- зоны озеленения общего пользования (парки и озелененные территории);
- зоны размещения объектов отдыха;
- земли лесного фонда;
- земли водного фонда.

Зоны сельскохозяйственного назначения включают:

- земли предприятий и организаций, занимающихся сельскохозяйственным производством;

- сельскохозяйственные производственные центры;
- территории районного фонда перераспределения земель;
- садоводческие товарищества и дачные объединения.

Зоны транспортной инфраструктуры включают:

- улично-дорожную сеть;
- полосы отвода автомобильных дорог;
- территории транспортных объектов.

Зоны специального назначения включают коммунальные территории (кладбища, свалки) и спецтерритории (воинские части, организации Министерства обороны РФ).

Основное развитие в генеральном плане сельского поселения получают жилые, производственно-складские, общественно-деловые, транспортные и рекреационные зоны, а также территории перспективного развития социальных функций и инженерной инфраструктуры.

Жилищный фонд сельского поселения Волковское по состоянию на 1.01.2011 г. составил 110,08 тыс. кв.м. Обеспеченность населения жилищным фондом составляет 20,4 кв. м на человека.

На 1 очередь (до 2014 г.) предусматривается освоение свободных территорий сельскохозяйственного назначения для размещения новых жилых образований (кварталов индивидуальной застройки) с включением их в границы населённых пунктов на территории площадью 85,7 га в Северо-западном планировочном районе, вблизи д. Успенское. Объем нового строительства - около 78,0 тыс. кв. м.

К концу 1 очереди строительства жилищный фонд городского поселения составит около 188,1 тыс. кв. м, т.е. увеличится на 71,0%.

На расчётный срок под размещение новой жилой застройки предусматривается 144,7 га, в том числе:

- многоквартирная многоэтажная жилая застройка – 1,7 га (1,2%)
- индивидуальная жилая застройка – 118,3 га (81,8 %);
- рекреационно-парковая жилая застройка – 24,7 га (17,0 %).

Многоквартирная малоэтажная застройка размещается в Юго-Восточном планировочном районе, в д. Нововолково; индивидуальная жилая застройка размещается в Северо-западном планировочном районе, вблизи д. Андрейково и вблизи с. Рождествено; рекреационно-парковая жилая застройка - вблизи с. Рождествено.

Объем нового жилищного строительства составит 130,9 тыс. кв. м, в том числе:

- многоквартирное-6,0 тыс. кв. м (4,6%);
- индивидуальное – 110,6 тыс. кв. м (84,5 %);
- рекреационно-парковое – 14,3 тыс. кв. м (10,9 %).

На расчетный срок генерального плана снос ветхого жилого фонда составит 2,3 тыс. кв. м. К сносу планируются ветхие малоэтажные жилые дома квартирного типа в Юго-восточном планировочном районе -1,4 тыс. кв.м, в Северо-западном планировочном районе - 0,9 тыс. кв. м. В соответствии с предложениями по жилищному строительству на расчётный срок (2020 г.) общая площадь жилищного фонда сельского поселения составит 323,1 тыс. кв. м. что позволит повысить среднюю обеспеченность жильем до 43,0-43,5 кв. м на человека. Параметры планируемого развития жилых зон отражены в таблице 2.1.1.

Параметры планируемого развития зон жилого назначения

Таблица 2.1.1

Поз.	Планировочные районы	Мероприятия территориального планирования	Параметры планируемого развития		
			площадь зоны, га		Плотность, кв. м/ га
			На расчётный срок	За расчётный срок	
Ж-1 сохраняемые жилые дома квартирного типа					
1	Северо-западный планировочный район	Сохранение функционального использования	16,5	-	существующая
2	Юго-восточный планировочный район	Сохранение функционального использования	38,0	-	существующая
Ж-2 сохраняемая индивидуальная застройка					
1	Северо-западный планировочный район	Сохранение функционального использования	1031,2	-	существующая
2	Юго-восточный планировочный район	Сохранение функционального использования	1097,4	-	существующая
Ж-3 планируемое индивидуальное строительство					
1	Северо-западный планировочный район	Новое строительство	204,0	557,5	1200-1500

Поз.	Планировочные районы	Мероприятия территориального планирования	Параметры планируемого развития		
			площадь зоны, га		Плотность, кв. м/ га
			На расчётный срок	За расчётный срок	
2	Юго-восточный планировочный район	Новое строительство	-	272,5	1200-1500
Ж-4 планируемое рекреационно-парковое строительство					
1	Северо-западный планировочный район	Новое строительство	24,7	253,7	400-600
2	Юго-восточный планировочный район	Новое строительство	-	17,5	-
Ж-5 сохраняемые общеобразовательные школы и дошкольные учреждения					
1	Северо-западный планировочный район	Сохранение функционального использования	2,9	-	существующая
2	Юго-восточный планировочный район	Сохранение функционального использования	6,4	-	существующая
Ж-6 планируемые общеобразовательные школы и дошкольные учреждения					
1	Северо-западный планировочный район	Новое строительство	2,8	-	3000-3500
2	Юго-восточный планировочный район	Новое строительство	-	0,8	3000-3500
Ж-7 планируемые жилые дома квартирного типа					
1	Юго-восточный планировочный район	Новое строительство	1,7	-	3000- 3600

2.2. Границы зон с особыми условиями использования территории

К зонам с особыми условиями использования территории, для которых устанавливаются особые режимы хозяйственной деятельности, относятся санитарно-защитные зоны объектов производственного назначения, транспорта, коммунального хозяйства, и т.д., а также технические коридоры инженерных коммуникаций, территории специального назначения и особо охраняемые природные территории. В сельском поселении Волковское к зонам с особыми условиями использования территории относятся:

- придорожные полосы автодорог федерального и регионального значения;
- полосы отвода железнодорожного транспорта;
- границы зон неблагоприятного экологического и санитарно-эпидемиологического воздействия;
- территории санитарно-защитных зон от объектов промышленно-коммунального назначения и транспорта;

- зоны размещения коммунальных объектов;
- зоны охраны объектов культурного наследия;
- водоохранные и прибрежные зоны;
- территории особо охраняемых природных объектов федерального и регионального значения;
- территории объектов лечебно-оздоровительного и рекреационного назначения;
- территории специального назначения.

В соответствии со Схемой территориального планирования Московской области - основными положениями градостроительного развития, в границах сельского поселения Волковское выделены:

- придорожная полоса ЦКАД;
- придорожные полосы планируемых (реконструируемых) автодорог регионального значения;
- особо охраняемые природные территории.

Границы зон с особыми условиями использования территории отображены на графических материалах генерального плана и предполагают ограничение (запрещение) нового жилищного строительства, а также проведение специальных мероприятий по защите от факторов неблагоприятного воздействия объектов застройки, расположенных в этих зонах. В случаях, когда речь идет о культурном наследии или природно-рекреационных комплексах, необходимо проведение мероприятий по защите объектов охраны.

2.3. Зоны размещения объектов капитального строительства федерального, регионального и местного значения

На территории сельского поселения Волковское расположены объекты федерального, регионального и местного значения. В их перечень входят производственно-складские здания и сооружения, элементы инженерно-транспортной инфраструктуры, объекты рекреации и социальной сферы.

Земли федерального значения включают лесной фонд, придорожные полосы федеральных автодорог, сельскохозяйственные земли, участки предприятий и организаций федерального значения.

На территории сельского поселения Волковское к зонам размещения объектов федерального значения относится Московское большое кольцо (МБК).

Объекты недвижимости регионального значения определены реестром собственности Московской области по состоянию на 14.02.2011 (письмо министерства имущественных отношений от 14.02.2011 № ИС-1477). В их перечень входят: государственное учреждение здравоохранения Московская областная психоневрологическая больница № 4 в с. Никольское (10,87 га), с. Покровское (5,3059 га) и п. Бородёнки (39,29 га), государственное унитарное предприятие Московской области по строительству, ремонту и содержанию автомобильных дорог "Рузский Автодор" в с. Покровское (0,41 га), линейные сооружения (газопроводы, региональные автодороги).

На территории сельского поселения выделяется ряд участков под планируемое жилищное строительство и объекты социальной сферы на землях районного земельного фонда, предприятий и организаций.

Установление границ сельских населённых пунктов осуществляется с учётом постановлений Правительства Московской области об изменении целевого назначения земель, а также проектных решений по размещению объектов жилищного и культурно-бытового строительства.

Для осуществления полномочий местных органов самоуправления планируется реализация всего комплекса социальных нормативов, обеспечивающих минимально необходимые стандарты качества жилой среды, а также размещение объектов коммунального назначения, необходимых для жизнеобеспечения сельских населённых пунктов. Перечень соответствующих мероприятий приведен в таблице 2.3.1.

Объекты капитального строительства, необходимые для осуществления полномочий органов местного самоуправления

Таблица 2.3.1.

Поз.	Объекты капитального строительства	Площадь, га	Расположение в сельском поселении	Очередь реализации
1. Учреждения культуры и искусства				
1.1.	Учреждение клубного типа		В общественно- торговой зоне в районе д. Мамошино	перспектива
2. Физкультурно-оздоровительные сооружения				
2.1.	Многофункциональный рекреационно – спортивный комплекс	201,25	вблизи д. Успенское	расчётный срок (2020 г.)
2.2.	Рекреационно – гостиничный комплекс	57,5	вблизи д. Успенское	расчётный срок (2020 г.)
2.3.		165,4	северо-западнее д. Скирманово	
2.4.	Многофункциональный рекреационно – спортивный комплекс	191,5	вблизи д. Таблово	расчётный срок (2020 г.)
2.5.	Рекреационно – гостиничный комплекс	139,6	вблизи д. Хотебцево	расчётный срок (2020 г.)
2.6.		29,0	юго-западнее д. Сафониha	
2.7.		20,7	вблизи д. Буланино	
3. Центры общественного обслуживания				
3.1.	Центры общественного обслуживания (с размещением учреждений торговли, общественного питания, бытового обслуживания и связи)	0,7	вблизи д. Городище	расчётный срок (2020 г.)
3.2.		7,6	вблизи д. Скирманово	
3.3.		7,2	В д. Козлово	
3.4.		3,1	вблизи с. Рождествено	
3.5.		2,8	вблизи д. Успенское	
3.6.		0,8	в с. Покровское	
3.7.		0,9	в д. Лысково	
3.8.		9,8	вблизи д. Новорождествено	
3.9.	Центры общественного обслуживания (с размещением учреждений торговли, общественного питания, бытового обслуживания и связи)	11,0	вблизи д. Буланино	расчётный срок (2020 г.)
3.10.		4,5	вблизи д. Буланино	
3.11.		28,1	вблизи п. Бородёнки	
3.12.		0,9	вблизи д. Михайловское	
3.13.		9,2	вблизи д. Хотебцево	
3.14.		0,8	вблизи д. Таблово	
3.15.		0,7	вблизи д. Волынщино	
4. Кладбища				
4.1.	Расширение существующего	10,4	вблизи д.Ельники и д.Бабино	расчётный срок (2020 г.)
4.2.	Расширение существующего	3,6	д. Варвариха	
4.3.	Новое кладбище	3,15	с. Покровское	
4.4.	Новое кладбище	1,8	д. Ивойлово	

В рамках мероприятий по развитию сферы досуга и привлечению инвестиций в развитие объектов рекреационного использования на территории сельского поселения предлагается сформировать ряд зон, в которых эти функции предлагается развивать в приоритетном порядке (таблица 2.3.2.).

Параметры планируемого развития рекреационных зон

Таблица 2.3.2.

Поз.	Наименование	Мероприятия территориального планирования	Параметры планируемого развития	
			площадь зоны, га	коэффициент застройки, %
1	Р-1 лесной фонд	Сохранение функционального назначения	14704,0	-
2	Р-2 планируемые зелёные насаждения общего пользования	Организация новых зон	197,2	-
3	Р-3 прочие зелёные насаждения	Сохранение функционального назначения	1985,7	-
4	Р- 4 водные объекты		1992,6	-
5	Р- 5 планируемые водные объекты	Организация новых зон	34,8	-
6	Р- 6 лечебно-оздоровительные учреждения	Сохранение функционального назначения	135,3	15-25
7	Р- 7 сохраняемые учреждения отдыха		20,7	15-25
8	Р- 8 планируемые учреждения отдыха	Организация новых зон	856,6	15-20
9	Р- 9 планируемые зоны кратковременного отдыха	Организация новых зон	387,2	10-15
10	Государственный природный заказник	Сохранение функционального назначения	412,5	-
11	Планируемые транзитные территории № 155,158, 160,162	Организация новых зон	8146,1	-
12	Планируемая прибрежная рекреационная зона	Организация новых зон	936,1	-

Для реализации муниципальных программ улучшения качества жизни и обеспечения потребностей жителей в специальных услугах, предусматривается ряд мероприятий по сохранению и развитию дачного строительства, выделению территорий под коммунальные объекты специального назначения (кладбища). Мероприятия по развитию объектов специального назначения отображены в таблице 2.3.3.

Параметры планируемого развития зон специального назначения

Таблица 2.3.3.

Поз.	Планировочные районы, сельские населённые пункты	Мероприятия территориального планирования	Площадь зоны, га
СП-1 Сохраняемые муниципальные кладбища			
1	На всей территории поселения	Сохранение функционального назначения	14,4

Поз.	Планировочные районы, сельские населённые пункты	Мероприятия территориального планирования	Площадь зоны, га
СП-2 Планируемые муниципальные кладбища			
1	Северо-западный планировочный район	Организация новых мест захоронения	5,0
2	Юго-восточный планировочный район		8,4
СП-3 Спецтерритории			
1	На всей территории поселения	Сохранение функционального назначения	244,0

2.4. Планируемые производственные и общественные зоны

Мероприятия по развитию объектов производственного назначения и коммунального хозяйства отобразены в таблице 2.4.1.

Параметры планируемого развития зон производственного назначения и общественно-деловых центров

Таблица 2.4.1.

Поз.	Планировочные районы	Мероприятия территориального планирования	Параметры планируемого развития		
			площадь зоны, га		коэффициент застройки, %
			Расчетный срок (2020 г.)	За расчетный срок	
II-1 Зона сохраняемых коммунально-складских объектов					
1	Северо-западный планировочный район	Сохранение функционального назначения	5,2	-	Существующий
2	Юго-восточный планировочный район	Сохранение функционального назначения	27,8	-	Существующий
II-2 Зона планируемых коммунально-складских объектов					
3	Северо-западный планировочный район, с. Никольское	Новое строительство	154,2	-	20-30
4	Юго-восточный планировочный район	Новое строительство	162,6	-	20-30
II-3 Зона промышленных предприятий					
5	Северо-западный планировочный район дд. Ивойлово, Щелканово, Притыкино, Пупки	Изменение функционального назначения (добыча полезных ископаемых)			
6	Юго-восточный планировочный район	Сохранение функционального назначения	25,8	-	Существующий
II-4 Зона планируемых производственно-складских объектов					
6	Северо-западный	Новое	75,6	-	40-50

Поз.	Планировочные районы	Мероприятия территориального планирования	Параметры планируемого развития		
			площадь зоны, га		коэффициент застройки, %
			Расчетный срок (2020 г.)	За расчетный срок	
	планировочный район, д. Мамошино	строительство			
7	Юго-восточный планировочный район, д. Буланино	Новое строительство	20,4	-	40-50
II- 5 Планируемые для рекультивации территории					
8	Северо-западный планировочный район	Изменение функционального назначения	433,4	-	-
II-6 планируемые торфоразработки					
9	Северо-западный планировочный район д. Козлово	Изменение функционального назначения	121,3	-	-
Планируемые общественно-деловые центры					
6	Общественно-деловой центр в составе «кантри-отеля» д. Хотецово	Новое строительство	10	-	50-60
7	Общественно-деловой центр в с. Рождествено	Новое строительство	5	-	50-60

Немаловажная роль в обеспечении занятости населения сельского поселения Волковское сохраняется и за аграрным сектором. Проектом генерального плана предусматривается сохранение существующих производственных комплексов в д. Нововолково и в с. Покровское. Планируется организация фермерских хозяйств на землях сельскохозяйственного назначения. В то же время, часть сельскохозяйственных земель планируется под дачное строительство для повышения качества жизни населения и более эффективного использования земель. Общая площадь нового дачного строительства должна составить 782,5 га.

Под огороды для местных жителей планируется выделить 109,6 га сельскохозяйственных земель с включением их в границы населённых пунктов без изменения целевого назначения.

Остальные сельскохозяйственные земли остаются в ведении организаций, занимающихся производством сельскохозяйственной продукции. В Северном планировочном районе – 4897,1 га, в том числе территории производственных центров – 120,8 га. В Южном планировочном районе – 4333,6 га, в том числе территории производственных центров – 127,1 га.

В составе районного фонда перераспределения земель сельскохозяйственного назначения остаётся 760,6 га.

Параметры планируемого развития сельскохозяйственных зон

Таблица 2.4.2.

Поз.	Планировочные районы	Мероприятия территориального планирования	Параметры планируемого развития		
			площадь зоны, га		коэффициент застройки, %
			расчетный срок (2020 г.)	за расчетный срок	
СХ-1 Зона существующих садоводческих объединений					
1	Северо-западный планировочный район	Сохранение функционального назначения	27,8	-	существующий
2	Юго-восточный планировочный район		18,4	-	существующий
СХ-2 Зона существующих огородов					
3	Северо-западный планировочный район	Сохранение функционального назначения	7,2	-	существующий
4	Юго-восточный планировочный район	Сохранение функционального назначения	34,2	-	существующий
СХ-3 Зона планируемых огородов					
5	Северо-западный планировочный район	Новое строительство	40,4	-	-
6	Юго-восточный планировочный район		69,2	-	-
СХ-4 Зона предприятий и организаций, занимающихся сельскохозяйственным производством					
7	Северо-западный планировочный район	Сохранение функционального назначения	4024,1	-	-
8	Юго-восточный планировочный район		4113,4	-	-
СХ-5 Зона сельскохозяйственных производственных комплексов					
9	Северо-западный планировочный район	Сохранение функционального назначения	120,8	-	существующий
10	Юго-восточный планировочный район	Сохранение функционального назначения	127,1	-	существующий
СХ-6 Зона планируемого дачного строительства					
11	Северо-западный планировочный район	Новое строительство	442,7	-	20-30
12	Юго-восточный планировочный район	Новое строительство	164,4	175,4	20-30
СХ-7 Зона не используемых для сельскохозяйственного производства земель					

Поз.	Планировочные районы	Мероприятия территориального планирования	Параметры планируемого развития		
			площадь зоны, га		коэффициент застройки, %
			расчетный срок (2020 г.)	за расчетный срок	
13	Северо-западный планировочный район	Сохранение функционального назначения	1028,3	-	-
14	Юго-восточный планировочный район	Сохранение функционального назначения	781,5	-	-
СХ-8 Зона сельскохозяйственных земель районного фонда					
15	Северо-западный планировочный район	Сохранение функционального назначения	537,5	-	-
16	Юго-восточный планировочный район	Сохранение функционального назначения	223,1	-	-
СХ-8 Фермерские хозяйства					
17	Юго-восточный планировочный район	Новое строительство	67,5	-	-

Для решения вопросов развития социальной сферы и повышения занятости трудоспособного населения по месту жительства существует необходимость размещения в сельском поселении дополнительных объектов непроектной сферы и общественной застройки. Местоположение и параметры этих зон приведены в таблице 2.4.3.

Параметры планируемого развития зон общественного назначения

Таблица 2.4.3.

Поз.	Планировочные районы	Мероприятия территориального планирования	Параметры планируемого развития		
			площадь зоны, га		коэффициент застройки, %
			расчетный срок (2020 г.)	за расчетный срок	
С-1 Зона сохраняемых культурно-бытовых учреждений					
1	Северо-западный планировочный район	Сохранение функционального назначения	0,3	-	существующий
2	Юго-восточный планировочный район	Сохранение функционального назначения	1,8	-	существующий
С-2 Зона планируемых культурно-бытовых учреждений					
3	Северо-западный планировочный район	Новое строительство	21,7	-	20-30
4	Юго-восточный планировочный район	Новое строительство	41,4	2,8	20-30
С-3 Зона административных учреждений					
5	Северо-западный	Сохранение	0,1	-	существующий

Поз.	Планировочные районы	Мероприятия территориального планирования	Параметры планируемого развития		
			площадь зоны, га		коэффициент застройки, %
			расчетный срок (2020 г.)	за расчетный срок	
	планировочный район	функционального назначения			ющий
6	Юго-восточный планировочный район	Сохранение функционального назначения	0,2	-	существующий
С-4 Зона объектов здравоохранения					
7	Северо-западный планировочный район	Сохранение функционального назначения	17,1	-	существующий
8	Юго-восточный планировочный район		16,8	-	существующий
С-5 Зона сохраняемых спортивно-оздоровительных объектов					
9	Северо-западный планировочный район	Сохранение функционального назначения	0,6	-	существующий
10	Юго-восточный планировочный район	Сохранение функционального назначения	0,8	-	существующий
С-6 Зона планируемых спортивно-оздоровительных объектов					
11	Северо-западный планировочный район	Новое строительство	3,0	0,8	10-15
12	Юго-восточный планировочный район		2,4	1,0	10-15
О-1 Зона планируемого общественно-делового строительства					
13	Северо-западный планировочный район	Новое строительство	11,0	-	25-30
14	Юго-восточный планировочный район	Новое строительство	20,2	-	25-30

В составе общественно-деловых зон возможно размещение объектов торговли и торгово-развлекательных комплексов, административных учреждений, объектов делового и финансового назначения, общественного питания, стоянок автомобилей, гаражей, объектов, связанных с жизнеобеспечением граждан и не оказывающих негативного воздействия на окружающую среду, гостиниц и мотелей. Развитие и освоение этих территорий предполагает увеличения числа рабочих мест, на которых будут задействованы местные жители близлежащих деревень и сёл.

2.5. Планируемые зоны транспортной и инженерной инфраструктур

Внешние транспортные связи сельского поселения Волковское Рузского муниципального района осуществляются автомобильным транспортом по автомобильным дорогам федерального значения А-108 «Московское большое кольцо» (МБК) и М-9

«Балтия», а также по автомобильным дорогам регионального значения: «МБК – Рождественно», «Лысково - Ивойлово - Сычево».

В соответствии с постановлением Правительства Московской области от 11.07.2007 г. № 517/23 «Об утверждении Схемы территориального планирования Московской области – основных положений градостроительного развития», на территории сельского поселения предусматривается строительство Центральной кольцевой автомобильной дороги (ЦКАД). В соответствии с вышеуказанным постановлением трасса ЦКАД пройдет по восточной части территории поселения.

Планируемое градостроительное освоение территории сельского поселения предполагает, наряду с реализацией федеральных и региональных программ дорожного строительства, значительное развитие сети местных дорог.

Мероприятия по развитию транспортной инфраструктуры поселения отображены в таблице 2.5.1.

Мероприятия по развитию транспортной инфраструктуры

Таблица 2.5.1.

№№ п/п	Наименование объекта	Вид работ (строительство/реконструкция)	Технические характеристики	Очередность строительства
Объекты транспортной инфраструктуры местного значения				
1	Обычная автомобильная дорога «Ельники – Борзцево»	Реконструкция	IV категория, 2 полосы движения. Протяженность 3,7 км	расчётный срок
2	Новая дорога в районе д. Городище	Строительство	IV категория, 2 полосы движения. Протяженность 3,0 км	расчётный срок
3	Новая дорога в районе д. Таблово	Строительство	IV категория, 2 полосы движения. Протяженность 0,6 км	расчётный срок
4	Новая дорога в районе д. Мамошино	Строительство	IV категория, 2 полосы движения. Протяженность 1,0 км	расчётный срок
5	Обычная автомобильная дорога «Самошкино – Новая»	Реконструкция	IV категория, 2 полосы движения. Протяженность 3,1 км	расчётный срок
6	Главные улицы	Реконструкция	Протяженность 16,0 км	расчётный срок
7	Улицы в жилой застройке	Реконструкция	IV категория, 2 полосы движения. Протяженность 4,3 км	расчётный срок
8	СТО	Строительство	6 постов	расчётный срок

В связи с планируемой интенсификацией использования территорий поселения и развитием нового строительства на свободных территориях, в генеральном плане предусматриваются мероприятия по дальнейшему развитию инженерной инфраструктуры (таблица 2.5.2.).

Мероприятия по развитию инженерной инфраструктуры

Таблица 2.5.2

№№ п/п	Мероприятия	Параметры развития	Очередность реализации
--------	-------------	--------------------	------------------------

№№ п/п	Мероприятия	Параметры развития	Очередность реализации
1	Водоснабжение		
1.1	Реконструкция местных водозаборных узлов во всех населённых пунктах.	3 объекта производительностью от 0,3 до 1,5 тыс. м ³ /сутки	1-я очередь
		4 объекта производительностью от 0,08 до 2,0 тыс. м ³ /сутки	расчётный срок
1.2	Строительство водозаборных узлов в сельских населённых пунктах и на территориях планируемой жилой застройки	2 объекта производительностью до 0,4 тыс. м ³ /сутки	1-я очередь
		15 объектов производительностью до 0,4 тыс. м ³ /сутки	расчётный срок
		5 объектов производительностью до 0,2 тыс. м ³ /сутки	1-я очередь
1.3	Строительство водозаборных узлов на территориях коммунально-производственных и промышленно-складских объектов, рекреационно-спортивных и гостиничных комплексов	9 объектов производительностью до 0,1 тыс. м ³ /сутки	расчётный срок
1.4	Строительство водозаборных узлов на территориях дачного строительства	3 объекта производительностью до 20 м ³ /сутки	1-я очередь
		10 объектов производительностью до 50 м ³ /сутки	расчётный срок
		3 объекта производительностью до 50 м ³ /сутки	перспектива
1.5	Замена изношенных водопроводных сетей и сетей недостаточного диаметра	Протяжённость 15,0 км	1-я очередь
		Протяжённость 5,0 км	расчётный срок
1.6	Прокладка новых и перекладка старых водопроводных сетей	Протяжённость 18,0 км	1-я очередь
		Протяжённость 25,0 км	расчётный срок
		Протяжённость 10,0 км	перспектива
2.	Бытовая канализация		
2.1	Реконструкция очистных сооружений полной биологической очистки (ОС)	3 объекта производительностью 0,4; 0,5 и 1,0 тыс. м ³ /сутки	1-я очередь
		2 объекта производительностью по 0,2 тыс. м ³ /сутки	расчётный срок
	Ликвидация полей фильтрации	д. Ивойлово	1-я очередь
2.2	Строительство местных очистных сооружений полной биологической очистки с доочисткой стоков и сооружениями механического обезвоживания осадка	4 объекта производительностью от 0,05 до 1,0 тыс. м ³ /сутки	1-я очередь
		11 объектов производительностью до 0,5 тыс. м ³ /сутки	расчётный срок
		5 объектов производительностью до 0,4 тыс. м ³ /сутки	перспектива
2.3	Строительство канализационных насосных станций (КНС) в районах существующей и планируемой застройки.	4 объекта производительностью до 0,1 тыс. м ³ /сутки	расчётный срок
		3 объекта производительностью до 0,1 тыс. м ³ /сутки	перспектива
2.4	Замена изношенных	Протяжённость 15,0 км	1-я очередь

№№ п/п	Мероприятия	Параметры развития	Очередность реализации
	канализационных самотечных и напорных сетей и сетей недостаточного диаметра	Протяжённость 7,0 км	расчётный срок
2,5	Прокладка канализационных сетей	Протяжённость 8,0 км	1-я очередь
		Протяжённость 20 ,0 км	расчётный срок
		Протяжённость 10,0 км	перспектива
3.	Теплоснабжение		
3.1	Замена оборудования и перевод на газ котельных, работающих на жидком и твёрдом топливе:		
	- в д. Нововолково (д. 22), в п. Брикет (д. 88)	Производительность 3,6 Гкал/ч и 2,64 Гкал/ч соответственно	1-я очередь
	- в д. Ивойлово (д. 95), - в д. Городище, - в воинской части «Ольховка»	Производительность 0,45 Гкал/ч; 0,14 Гкал/ч; 0,8 Гкал/ч соответственно	расчётный срок
	3.2	Строительство котельной в д. Таблово для обеспечения потребностей в тепле спортивного комплекса, амбулаторно- поликлинического учреждения, общественно-торгового центра, детского сада	Производительность 3,6 Гкал/час
3.3	Строительство котельной в д. Буланино для обеспечения потребностей в тепле общественно- торгового и общественно-делового центров, коммунально-складской зоны	Производительность 2,0 Гкал/час	расчётный срок
3.4	Строительство котельной в д. Андрейково для обеспечения потребностей в тепле детского сада и школы	Производительность 0,6 Гкал/час	расчётный срок
3.5	Строительство котельной в с. Рождествено для теплоснабжения амбулаторно-поликлинического учреждения и общественно- делового центра	Производительность 0,3 Гкал/час	1-я очередь
3.6	Строительство котельных для теплоснабжения объектов рекреационного назначения вблизи д. Успенское, вблизи д. Хотецово, юго-западнее д. Сафониха, северо- западнее д. Скирманово	Производительность 4,0 Гкал/ч; 2,7 Гкал/ч; 0,4 Гкал/ч; 2,4 Гкал/ч соответственно	расчётный срок
3.7	Строительство котельной (котельных) в п. Бородёнки для теплоснабжения объектов общественно-делового,	Суммарная производительность 1,3 Гкал/час	расчётный срок

№№ п/п	Мероприятия	Параметры развития	Очередность реализации
	коммунально-производственного и рекреационного назначения		
3.8	Строительство котельных для теплоснабжения объектов коммунально-производственного и промышленно-складского назначения на расчётный срок вблизи д. Мамошино, вблизи д. Козлово, юго-западнее д. Буланино, вблизи д. Углынь	Производительность 1,5 Гкал/ч; 2,7 Гкал/ч; 0,6 Гкал/ч; 0,8 Гкал/ч соответственно	расчётный срок
3.9	Строительство 20-ти котельных (пристроенных и отдельно стоящих)	Единичной производительностью до 0,3 Гкал/час суммарной — 5,0 Гкал/час	расчётный срок
3.10	Строительство отдельно стоящей котельной в районе д. Успенское для теплоснабжения детского сада	Производительность 0,1 Гкал/час	1-я очередь
3.11	Установка энергоэффективного оборудования на ведомственных котельных	-	все этапы реализации генерального плана
3.12	Установка приборов учёта тепловой энергии в котельных, и на вводах в дома	-	
3.13	Строительство тепловых сетей в 2-х трубном исполнении, в том числе реконструкция существующих тепловых сетей	Протяжённость 5,3 км	1 очередь
		Протяжённость 20,7 км, всего за период реализации генерального плана 26 км	расчётный срок
3.14	Обеспечение автоматическими газовыми тепловыми установками типа АГВ индивидуальной жилой застройки (планируемой)	Тепловая нагрузка 14,2 Гкал/час	1-я очередь
		Тепловая нагрузка 7,5 Гкал/час	расчётный срок
		Тепловая нагрузка 37,0 Гкал/час Всего за период реализации генерального плана 58,7 Гкал/ч	перспектива
4.	Газоснабжение		
4.1	Строительство газопровода высокого давления к площадкам ИЖС у д.д. Городище, Шилово, со строительством ГРП	Протяженность 9,5 км 4 ГРП	1-я очередь
4.2	Строительство газопровода высокого давления к котельной рекреационно-гостиничного комплекса у д. Андрейково, со строительством ГРП	Протяженность 2,0 км 1 ГРП	расчётный срок
4.3	Строительство газопровода высокого давления к площадкам ИЖС у д.д. Самошкино, Лысково, Немирово, Притыкино, со строительством ГРП	Протяженность 2,0 км 3 ГРП	расчётный срок
4.4	Строительство газопровода		

№№ п/п	Мероприятия	Параметры развития	Очередность реализации
	высокого давления к площадкам ИЖС, размещаемым у д.д. Козлово, Успенское, Новорождествено, со строительством ГРП	Протяженность 7,25 км 3 ГРП	1-я очередь
4.5	Строительство газопровода высокого давления к площадкам ИЖС, размещаемым у д.д. Мамошино, Андрейково, Скирманово, со строительством ГРП	Протяженность 6,25 км 3 ГРП	расчётный срок
4.6	Строительство газопровода высокого давления к котельным для учреждений отдыха, размещаемых у д.д. Успенское, Скирманово	Протяженность 6,75 км	расчётный срок
4.7	Строительство газопровода высокого давления к д.д. Семёново, Глиньково, Сафониha, со строительством ГРП	Протяженность 6,75 км 1 ГРП	расчётный срок
4.8	Строительство газопровода высокого давления к площадкам ИЖС, размещаемым у д.д. Михайловское, Ильинское, Федчино, Старо, Борзцово, Малые Горки, Большие Горки, Матвейцево-I, Матвейцево-II, Волково, Нововолково и др., со строительством ГРП	Протяженность 37,5 км, в том числе 36,25 км 12 ГРП 11 ГРП	перспектива расчетный срок
	Строительство газопровода высокого давления к котельной рекреационно-гостиничного комплекса у д. Хотеццево, со строительством ГРП	Протяженность 2,0 км 1 ГРП	расчётный срок
4.9	Строительство газопровода высокого давления к д.Таблово, со строительством ГРП	Протяженность 2,0 км 1 ГРП	расчётный срок
4.10	Строительство газопровода высокого давления к котельной рекреационного комплекса у д. Таблово	Протяженность 6,75 км	перспектива
5.	Электроснабжение		
5.1	Реконструкция ПС 35 кВ с переводом на 110 кВ	ПС «Карповка», ПС «Никольская» ПС «Верёвкино	1-я очередь Расчётный срок
5.2	Строительство ВЛ 110 кВ	«Руза – Карповка» (10,8км) «Филатово – Карповка» (11,9км) «Сычи – Никольская» (22 км) «Никольская – Карповка» (20 км)	1-я очередь

№№ п/п	Мероприятия	Параметры развития	Очередность реализации
		«Валуйки – Верёвкино» (19,6км) «Коврово – Верёвкино» (17,7 км)	расчётный срок
5.3	Строительство второй ЛЭП 220 кВ «Шмелёво – Грибово»	По существующей трассе	расчётный срок
5.4	Строительство РТП-10 кВ	1 сооружение	1-я очередь
		7 сооружений	расчётный срок
		2 сооружения	перспектива
5.5	Строительство ПКЛ-10 кВ	По техническим условиям ОАО «МОЭСК»	все этапы генерального плана
6.	Связь		
6.1	Реконструкция существующих координатных автоматических телефонных станций	Увеличение монтированной ёмкости до 2 000 номеров.	перспектива
6.2	Размещение на площадках нового строительства электронных АТС.	3 АТС общей монтированной ёмкостью порядка 1 тыс. номеров	расчётный срок
6.3	Строительство межстанционных линий связи	Протяжённость 0,1 км	1-я очередь
		Протяжённость 15 км	расчётный срок
		Протяжённость 5 км	перспектива
7.	Организация поверхностного стока		
7.1	Строительство сети дождевой канализации и очистных сооружений поверхностного стока.	Среднегодовой объём дождевых и талых вод, образующийся на территории планируемого размещения объектов капитального строительства жилого назначения в размере 59,9 тыс. м ³	1-я очередь
		Среднегодовой объём дождевых и талых вод в размере 106,5 тыс. м ³	расчётный срок
		Среднегодовой объём дождевых и талых вод в размере 294,9 тыс. м ³	перспектива
		Среднегодовой объём дождевых и талых вод, образующийся на территории планируемого размещения объектов производственного, коммунально-складского, административно-офисного, общественно-делового, социально-культурного, коммунально-бытового и рекреационного назначения в размере 4661 тыс. м ³	расчётный срок

* Зоны планируемого размещения объектов капитального строительства федерального и регионального значения приводятся для обеспечения информационной целостности документа и не являются утверждаемыми в составе настоящего генерального плана

2.6. Перевод земель сельскохозяйственного назначения

Всего территория, подлежащая изъятию из земель сельскохозяйственного назначения, составит 3279,35 га (24,2 % земель сельскохозяйственного назначения). Эти земли распределяются следующим образом:

- земли населенных пунктов – 1443,0 га (10,6 %);
- земли промышленности, коммунально-производственных зон, объектов транспортной и инженерной инфраструктур – 870,6 га (6,4 %);
- земли особо охраняемых территорий и объектов рекреационного назначения – 957,45 га (7,14 %);
- земли общественно-деловых центров, расположенные вне границ населенных пунктов – 8,3 га (0,06 %).

Кроме того, для дачного строительства планируется выделить 716,1 га (5,3 %) земель сельскохозяйственного назначения.

Динамика изменения земель населённых пунктов приведена в таблице 2.6.1.

Динамика изменения территорий населённых пунктов до 2020 г.

Таблица 2.6.1.

№ п/п	Наименование населённого пункта	Категория включаемых земель	Площадь включаемых земель, га	Номера кадастровых участков
Северо-западный планировочный район			1053,9	
1.	д. Скирманово - север, запад, юг	с/х	172,2	50:19:0030106:146 50:19:0030106:150 50:19:0030112:8 50:19:0030112:9 50:19:0030108:4 50:19:0030108:29 50:19:0030108:30 50:19:0030108:37
2.	д. Скирманово - запад	с/х	92,0	50:19:0030115:218 50:19:0030115:284 50:19:0030115:285
3.	д. Городище - запад, юг	с/х	65,1	50:19:0000000:64
4.	д. Козлово - север, запад, юг	с/х	62,9	50:19:0030115:233 50:19:0030115:293 50:19:0030115:292 50:19:0030115:223 50:19:0030115:221 50:19:0030115:222 50:19:0030115:289 50:19:0030112:35
5.	с. Покровское - север, восток, юг	с/х	72,0	50:19:0030303 50:19:0030302 50:19:0030301
6.	д. Лысково - запад, юг	с/х	12,8	50:19:0030214
7.	д. Шилово - запад	с/х	54,0	50:19:0030304
8.	д. Большие Горки - запад	с/х	17,6	50:19:0030228
9.	д. Борзцово	с/х	8,0	50:19:0030229
10.	д. Новая - юго-запад	с/х	5,3	50:19:0030216
11.	д. Козлово	с/х	7,2	50:19:0030115:223
12.	Вблизи с. Рождествено	с/х	3,1	50:19:0030117:273

№ п/п	Наименование населённого пункта	Категория включаемых земель	Площадь включаемых земель, га	Номера кадастровых участков
				50:19:0030117:251
13.	Вблизи д. Успенское	с/х	2,8	50:19:0030115:238 50:19:0030115:323
14.	с. Покровское	с/х	0,8	50:19:0030302
15.	д. Андрейково	с\х	17,0	50:19:0030101:190
16.	Вблизи д. Андрейково	с/х	80,9	50:19:0030105:14 50:19:0030105:54 50:19:0030105:53 50:19:0030105:48
17.	Вблизи д. Новорождество	с/х	36,1	50:19:0030117:251
18.	Вблизи д. Мамошино	с/х	213,3	50:19:0030105:16 50:19:0030105:49 50:19:0030117:253 50:19:0030104:70 50:19:0030104:71 50:19:0030104:74
19.	Вблизи д. Успенское	с/х	85,7	50:19:0030115:318
20.	Вблизи с. Рождество	с/х	62,1	50:19:0030115:224
Юго - восточный планировочный район			372,1	
21.	д. Сафониha - юг	с/х	33,8	50:19:0030413:125 50:19:0030413:144
22.	д. Денисина – северо - запад	с/х	40,2	50:19:0030413:144 50:19:0030413:125 50:19:0030413:123 50:19:0030413:143
23.	д. Буланино - запад	с/х	9,4	50:19:0030107:130
24.	с. Никольское - запад	с/х	31,7	50:19:0030401:475
25.	с. Никольское - запад	с/х	17,5	50:19:0030109:173
26.	Вблизи д. Буланино	с/х	11,0	50:19:0030108:45
27.	Вблизи д. Буланино	с/х	4,5	50:19:0030108:45
28.	Вблизи п. Бородёнки	с/х	28,1	50:19:0030401:475
29.	Вблизи д. Хотецово	с/х	9,2	50:19:0030221
30.	Вблизи д. Таблово	с/х	10,4	50:19:0050207:87
31.	Вблизи д. Волынщино	с/х	27,9	50:19:0050213:2 50:19:0050213:3
32.	Вблизи д. Нововолково	с/х	1,7	50:19:0030222
33.	Вблизи д. Городище	с/х	10,6	50:19:0030210
34.	Вблизи д. Старо	с/х	23,1	50:19:0030414
35.	д. Таблово	с/х	113,0	50:19:0050214:1 50:19:0050209:1 50:19:0050207:1
Итого земель, в т.ч.			1443,0	
-земли сельскохозяйственного назначения			1443,0	

Перечень территорий, подлежащих переводу из одной категории в другую для размещения объектов капитального строительства за границами населённых пунктов, приведен в таблице 2.6.2.

Динамика изменения земель за границами населённых пунктов до 2020 г.

Таблица 2.6.2.

№ п/п	Наименование собственника земель	Местоположение объекта капитального строительства	Существующая категория земель	Планируемая категория земель	Площадь земель, га	Номера кадастровых участков
Северо-западный планировочный район					1338,25	
1.	ООО «Фермер-Сити «Рузский»	Вблизи д. Успенское	с/х	Особо охраняемых территорий и объектов	201,25	50:19:0030115:326 50:19:0030115:237
2.	ООО «Фермер-Сити «Рузский»	Вблизи д. Успенское	с/х	Особо охраняемых территорий и объектов	57,5	50:19:0030115:320 50:19:0030115:324 50:19:0030115:327
3.	ООО «Фермер-Сити «Рузский»	Северо-западнее д. Скирманово	с/х	Особо охраняемых территорий и объектов	165,4	50:19:0030115:321 50:19:0030115:227 50:19:0030115:229 50:19:0030115:315 50:19:0030115:225 50:19:0030115:235 50:19:0030115:226 50:19:0030115:228
4.	ЗАО Земельное общество «Раисино»	Вблизи д. Городище	с/х	Жилищного строительства	0,7	50:19:0030311:20
5.	ООО «Фермер-Сити «Рузский»	Вблизи д. Скирманово	с/х	Жилищного строительства	7,6	50:19:0030115:287 50:19:0030115:230 50:19:0030115:218 50:19:0030115:285 50:19:0030106:146
6.	ООО «Фермер-Сити «Рузский»	Между с.Рождествено и д. Подолы	с/х	Промышленности, энергетики, транспорта, связи и т.п	8,9	50:19:0030105:52
7.	ООО «Фермер-Сити «Рузский»	Вблизи д. Мамошино на двух площадках	с/х	Промышленности, энергетики, транспорта, связи и т.п.	47,6	50:19:0030104:104 50:19:0030108:49 50:19:0030108:5 50:19:0030108:6
8.	ЗАО Земельное общество «Раисино»	Вблизи с. Покровское	с/х	Промышленности, энергетики, транспорта, связи и т.п.	11,1	50:19:0030311:20
9.	ООО «Фермер-Сити «Рузский»	Между д. Козлово и д. Скирманово	с/х	Промышленности, энергетики, транспорта, связи и т.п.	54,6	50:19:0030115:220 50:19:0030112:8 50:19:0030112:37 50:19:0030112:9

№ п/п	Наименование собственника земель	Местоположение объекта капитального строительства	Существующая категория земель	Планируемая категория земель	Площадь земель, га	Номера кадастровых участков
10.	ООО «Фермер-Сити «Рузский»	Вблизи д. Мамошино	с/х	Промышленности, энергетики, транспорта, связи и т.п.	57,7	50:19:0030104:99 50:19:0030104:72 50:19:0030104:100 50:19:0030104:73
11.	ООО «Фермер-Сити «Рузский»	Вблизи д. Козлово	с/х	Промышленности, энергетики, транспорта, связи и т.п.	17,9	50:19:0030112:11 50:19:0030112:37
12.	ЗАО Земельное общество «Раисино»	В северо - западной части сельского поселения	с/х	Промышленности, энергетики, транспорта, связи и т.п.	433,4	50:19:0030307:1 50:19:0030309:1 50:19:0030313:1 50:19:0030315:1
13.	ООО «Фермер-Сити «Рузский»	Возле д. Козлово	с/х	Промышленности, энергетики, транспорта, связи и т.п.	127,0	50:19:0030112:36 50:19:0030112:38
14.	ООО «Сельскохозяйственное предприятие АКЦЕПТ»	Вблизи д. Андрейково	с/х	Особо охраняемых территорий и объектов	143,5	50:19:0030101:201
Юго-восточный планировочный район					498,1	
15.	ООО «Фонд «Нововолково»	Вблизи д. Таблово	с/х	Особо охраняемых территорий и объектов	191,5	50:19:0050207:1
16.	ООО «Фонд «Нововолково»	Вблизи д. Хотецово	с/х	Особо охраняемых территорий и объектов	139,6	50:19:0050204:1
17.	ООО «Фермер-Сити «Рузский»	Юго-западнее д. Сафониha	с/х	Особо охраняемых территорий и объектов	29,0	50:19:0030413:123
18.	ООО «Фермер-Сити «Рузский»	Вблизи п. Бородёнки	с/х	Особо охраняемых территорий и объектов	20,7	50:19:0030109:209 50:19:0030109:207 50:19:0030109:174
19.	ООО «Фермер-Сити «Рузский»	Юго- западнее д. Буланино	с/х	Промышленности, энергетики, транспорта, связи и т.п.	57,7	50:19:0030108:7 50:19:0030108:46 50:19:0030108:44 50:19:0030108:48 50:19:0030108:43
20.	ООО «Фермер-Сити «Рузский»	Между с. Никольское и п. Бородёнки	с/х	Промышленности, энергетики, транспорта, связи и т.п.	27,5	50:19:0030401:475

№ п/п	Наименование собственника земель	Местоположение объекта капитального строительства	Существующая категория земель	Планируемая категория земель	Площадь земель, га	Номера кадастровых участков
21.	ООО «Фермер-Сити «Рузский»	Вблизи д. Сафониха	с/х	Промышленности, энергетики, транспорта, связи и т.п.	11,7	50:19:0030401:150
22.	ООО «Фермер-Сити «Рузский»	Юго- западнее д. Буланино	с/х	Промышленности, энергетики, транспорта, связи и т.п.	20,4	50:19:0030110:365 50:19:0030110:343
Итого, земель					1836,35	
в т.ч. сельскохозяйственного назначения					1836,35	

Сводные данные по планируемым изменениям в характере использования сельскохозяйственных земель основными собственниками представлены в таблице 2.6.3.

Перевод земель сельскохозяйственного назначения в другие категории

Таблица 2.6.3.

Наименование организации	Площадь земель сельскохозяйственного назначения по состоянию на 01.01.2012, га	Площадь земель сельскохозяйственного назначения на расчётный срок и перспективу, га	Территория, исключаемая из земель сельскохозяйственного назначения, га
ООО «Фермер-Сити «Рузский»	4200,0	2236,85	1963,15
ООО «Прогресс»	1629,0	1606,0	23,0
ООО «Фонд «Нововолково»	3427,7	3200,8	227,0
ЗАО Земельное общество «Раисино»	3252,6	2507,6	882,6
ООО «Сельскохозяйственное предприятие АКЦЕПТ»	160,5	-	160,5
Районный фонд перераспределения земель	882,8	859,7	23,1
Итого	13552,6	10410,95	3279,35

В общую площадь земель сельскохозяйственного назначения, сохраняемых до 2020 г., вошли земли предприятий, занимающихся сельскохозяйственным производством, а также садово-огородные товарищества и огороды.

3. Объекты культурного наследия

Территория сельского поселения Волковское имеет богатое историко-культурное прошлое, о чем свидетельствуют многочисленные археологические находки. В перечень

объектов культурного наследия, по данным Министерства культуры Московской области, входит значительное количество вновь выявленных и принятых на охрану памятников археологии, архитектуры и истории. Всего в настоящее время выявлено 70 объектов культурного наследия, перечень которых приведен в приложении 1.*

Кроме того, на территории поселения находятся объекты культурного наследия федерального значения - усадьба «Волынщина» (д. Волынщино) с комплексом построек и усадьба Никольское-Гагарино (арх.И.Е. Старов), с комплексом построек в с. Никольское и п. Бородёнки.*

Объекты регионального значения включают: церковь Спаса Всемилоостивого в д. Нововолково, усадьбу Покровское-Шереметево с парком и церковью Покрова Пресвятой Богородицы в с. Покровское, церковь Рождества Христова в с. Рождествено, церковь Рождества Христова в д. Мытники.*

Из перечисленных объектов культурного наследия к настоящему времени только по хозяйственному комплексу Бородёнки выполнена «Инвентаризационная опись недвижимого памятника истории и культуры» (ГУП «МОК центр», 2001 г.).*

Церкви Покрова Пресвятой Богородицы в с. Покровское, Спаса Всемилоостивого в д. Нововолково, Николая Чудотворца в с. Никольское, Трёх Святителей в усадьбе Волынщина находятся в хорошем состоянии и используются по назначению. Все остальные церкви нуждаются в проведении реставрационно-восстановительных работ. Прежде всего это касается церкви Рождества Христова в с. Рождествено, колокольни церкви Михаила Архангела в д. Михайловское, церкви Воскресения Господнего в д. Ивойлово.

В удовлетворительном состоянии находятся усадебные комплексы Никольское-Гагарино в с. Никольское и «Волынщина» в д. Волынщино. Здание усадьбы Покровское-Шереметево практически утрачено.

Проекты охранных зон памятников архитектуры и усадебных комплексов не разработаны. По памятникам археологии, границы территорий не определены и охранные зоны не установлены.

В соответствии с Законом Московской области № 26/2005-ОЗ «Об объектах культурного наследия (памятниках истории и культуры) в Московской области» необходимо разработать проекты охранных зон объектов культурного наследия, включённых в перечень Министерства культуры Московской области, с их последующим утверждением в установленном порядке.

В рамках соответствующих проектов должны быть установлены: территории, охранные зоны объектов культурного наследия, зоны регулирования застройки и зоны охраняемого ландшафта.

До утверждения в установленном порядке проектов зон охраны, которые должны быть заказаны собственниками территорий, где расположены объекты культурного наследия, в границах данных зон устанавливается режим ограничения градостроительной деятельности, которая не допускается без согласования с Министерством культуры Московской области.

Перечень объектов местного значения определён законом Московской области от 26.12.2008 № 226/2007-ОЗ «О разграничении муниципального имущества между Рузским муниципальным районом Московской области и вновь образованным в его составе сельским поселением Волковское».

* сведения об объектах федерального и регионального значения приводятся для обеспечения информационной целостности документа

В этот перечень вошли памятники истории, переданные Рузским муниципальным районом в собственность местной администрации сельского поселения (таблица 3.1.).

**Перечень объектов культурного наследия, находящихся в собственности
сельского поселения**

Таблица 3.1.

Наименование	Местоположение	Тип объекта культурного наследия	Площадь участка, реестровый номер
Мемориал ("Вечный огонь")	д. Нововолково	Памятник истории	Н.128.006.122
Мемориал ("Вечный огонь")	с. Покровское, ул. Магистральная	Памятник истории	Н.128.006.123
Мемориал ("Вечный огонь", танк)	д. Скирманово	Памятник истории	Н.128.006.124
Памятник участникам Великой Отечественной войны	с. Никольское	Памятник истории	Н.128.006.125
Памятник участникам Великой Отечественной войны	д. Козлово	Памятник истории	Н.128.006.126
Памятник участникам Великой Отечественной войны	д. Сафониha	Памятник истории	Н.128.006.127
Памятник участникам Великой Отечественной войны	п. Бородёнки	Памятник истории	Н.128.006.128
Памятник участникам Великой Отечественной войны	д. Денисиha	Памятник истории	Н.128.006.129
Памятник участникам Великой Отечественной войны	д. Скирманово	Памятник истории	Н.128.006.130
Памятник участникам Великой Отечественной войны	д. Михайловское	Памятник истории	Н.128.006.131
Памятник участникам Великой Отечественной войны	д. Федчино	Памятник истории	Н.128.006.132
Памятник участникам Великой Отечественной войны	д. Таблово	Памятник истории	Н.128.006.133
Памятник участникам Великой Отечественной войны	д. Шилово	Памятник истории	Н.128.006.134

Всего в перечень объектов культурного наследия местного значения сельского поселения Волковское входит 13 памятников истории, по каждому из которых специальным проектом должна выделяться территория памятника и охранный зона.

**4. Первоочередные мероприятия по территориальному
планированию**

До 2014 г. предусматривается освоение свободных территорий сельскохозяйственного назначения для размещения новых жилых образований (кварталов индивидуальной застройки) с включением их в границы населённых пунктов на территории площадью 93,13 га в Северо-западном планировочном районе, вблизи д. Успенское. Объем нового строительства - около 84,4 тыс. кв. м.

К концу 1 очереди строительства жилищный фонд сельского поселения составит около 194,5 тыс. кв. м, т.е. увеличится на 76,8%.

Первоочередные мероприятия по размещению объектов социальной сферы и коммунального хозяйства местного значения включают строительство общественного центра, амбулаторно-поликлинического учреждения, пожарного депо (таблица 4.1).

Мероприятия по размещению объектов социальной сферы местного значения

Таблица 4.1.

№ п/п	Объекты капитального строительства	Площадь, га	Расположение на территории поселения	Сроки реализации, год
1	Детский сад*	0,1	д. Успенское	2014
2	Амбулаторно-поликлиническое учреждение*	0,1	с. Рождествено	2014
3	Центр общественного обслуживания (с учреждениями торговли, общественного питания, бытового обслуживания и связи)	2,8	д. Успенское	2014
4	Пожарное депо	1,5	в коммунально-складской зоне вблизи д. Мамошино	2014

* объекты, на которые распространяются полномочия Рузского муниципального района приводятся в информационных целях

5. Мероприятия по охране окружающей среды

Мероприятия по охране окружающей среды сельского поселения Волковское разработаны в двух направлениях:

- сохранение и эффективная защита существующих ценных объектов природы и организация новых особо охраняемых природных территорий, необходимых для поддержания благополучного экологического состояния территории сельского поселения, рациональное использование минеральных ресурсов;

- минимизация негативного воздействия на окружающую среду посредством комплекса технологических, планировочных и градостроительных средств с целью улучшения её качества и достижения более высокого уровня комфортности проживания сельского населения.

5.1. Мероприятия по сохранению, защите и организации ООПТ и рациональному использованию минеральных ресурсов

Перечень мероприятий по сохранению и эффективной защите существующих ценных объектов природы, организации новых особо охраняемых природных территорий, необходимых для поддержания благополучного экологического состояния территории Рузского муниципального района приводится в таблице 5.1.1.

Мероприятия по сохранению и защите ценных объектов природы

Таблица 5.1.1.

№ п/п	Территории и объекты, требующие проведения мероприятий	Мероприятия по охране окружающей среды	Очередь реализации
<i>Существующие ООПТ областного значения</i>			
50	Тростенское озеро и его окружение в радиусе 3 км	Режим использования определяется паспортами ООПТ	Все этапы
162	Елово-широколиственные и смешанные леса с верховыми болотами	Режим использования определяется паспортами ООПТ	Все этапы

№ п/п	Территории и объекты, требующие проведения мероприятий	Мероприятия по охране окружающей среды	Очередь реализации
Планируемые к организации ООПТ областного значения*			
24	Вейна	Разработка паспортов ООПТ по статусу прибрежной рекреационной зоны	1 очередь
25	Косино		

*Разработаны в «Схеме развития и размещения особо охраняемых природных территорий в Московской области» и приводятся в информационно-справочных целях (не является предметом утверждения данного генерального плана).

Кроме того, предусматривается формирование системы планируемых особо охраняемых природных территорий регионального значения – природных экологических территорий (ППЭТ), перечень которых приводится в таблице 5.1.2.

Планируемые особо охраняемые природные территории регионального значения

Таблица 5.1.2.

Категория ППЭТ*	Наименование
<i>Ключевая природная территория</i>	1006 Глубоковско-Тростенский природный массив
<i>Прочие ключевые природные территории</i>	28-01. Елово-широколиственные и смешанные леса с верховыми болотами Котовского лесничества
	155 Транзитная территория между КПТ 2-06 и КПТ 28-01
	160 Транзитная территория между КПТ 6 и КПТ 28-01
	162 Транзитная территория между КПТ 4 и КПТ 28-01
	Б/н в границах водоохранных зон р. Озерны и Озернинского водохранилища

*Система планируемых особо охраняемых природных территорий регионального значения приводится в информационно-справочных целях и не является предметом утверждения данного генерального плана

Актуальными мероприятиями на территории сельского поселения Волковское являются:

-обеспечение наиболее полного извлечения из недр всех выявленных запасов минерального сырья;

-соблюдение установленного порядка консервации и ликвидации предприятия по добыче полезных ископаемых;

-приведение участков земли, нарушенных при использовании недр в состояние, пригодное для его дальнейшего использования (ст. 22 ФЗ «О недрах»).

Месторождения, где необходимо проведение этих мероприятий указаны в таблице 5.1.2.

Месторождения полезных ископаемых на территории сельского поселения Волковское*

Таблица 5.1.2.

Месторождение	Вид полезного ископаемого
Козловское	Торф
Сычевское (в границах Рузского района)	ВГПО+кирпично-черепичное сырье

*Месторождения полезных ископаемых являются государственной собственностью и приводятся в положениях о территориальном планировании для обеспечения информационной целостности документа и не являются предметом утверждения данной схемы территориального планирования.

В соответствии с федеральным законом №131-ФЗ от 6 октября 2003 г. «Об общих принципах организации местного самоуправления в Российской Федерации» (ст. 14 п. 18 и 19) в компетенцию органов местного самоуправления сельского поселения в части охраны окружающей среды входят:

- организация сбора и вывоза бытовых отходов и мусора;
- организация благоустройства и озеленения территории поселения, использования, охраны, защиты, воспроизводства лесов, лесов расположенных в границах населенных пунктов поселения.

Прочие предложенные мероприятия будут финансироваться не из средств городского бюджета и в составе данной работы только отображаются.

5.2. Мероприятия по охране от загрязнения и истощения источников централизованного питьевого водоснабжения г. Москвы

Организация поясов зон санитарной охраны питьевых источников осуществляется с целью обеспечения качества воды, соответствующего гигиеническим требованиям к воде источников централизованного питьевого водоснабжения, а также для защиты источника водоснабжения от биологического и химического загрязнения, поступающего с поверхностным и подземным стоком, обеспечения процессов самоочищения воды от имеющегося биологического загрязнения (СП 2.1.4.2625-10 «Зоны санитарной охраны источников питьевого водоснабжения г. Москвы»). Перечень мероприятий приводится в таблице 5.2.1.

Организация поясов зон санитарной охраны источников питьевого водоснабжения

Таблица 5.2.1.

Пояса ЗСО	Мероприятия
2 пояс ЗСО Озернинского гидроузла	Норматив летней рекреационной нагрузки Рузско-Озернинской ГТС не должен превышать 70 тыс. чел. на га
	Ограничения плотности застройки и заселения, повышение уровня благоустройства
	Плотность отдыхающих в учреждениях отдыха не более 15-20 чел на 1 га земельного участка
	Не допускается размещение объектов, обуславливающих опасность химического и микробного загрязнения почв, грунтовых вод и источников водоснабжения
2 пояс ЗСО Озернинского гидроузла	Не допускается выпас скота, в пределах прибрежной полосы шириной не менее 500 м, а также распашка земли в пределах ПП 100 м
	Санитарный режим поселений на территории 2 пояса ЗСО должен соответствовать требованиям санитарных правил - города и поселки должны иметь системы канализации с блоками механической, биологической и третичной очистки сточных вод, а также системы ливневой канализации с отводом стоков на очистные сооружения
	Сброс очищенных промышленных и бытовых сточных вод в акватории 2 пояса допускается при условии доведения качества сточной воды до уровня требований к качеству воды водных объектов первой категории водопользования в соответствии с гигиеническими нормативами. Устройство герметичных выгребов допускается при условии обеспечения регулярного вывоза отходов спецтранспортом на сливные станции
	Пользование акваторией источников питьевого водоснабжения в

Пояса ЗСО	Мероприятия
2 пояс ЗСО Озернинского гидроузла	пределах 2 пояса для купания, туризма, водного спорта и рыбной ловли допускается в установленных местах при соблюдении гигиенических требований к охране поверхностных вод, а также нагрузки на территорию пляжа не более 1000 чел/га, на акваторию – не более 500 чел/га
	Суда, курсирующие по акватории ЗСО, дебаркадеры и брандвахты должны быть оборудованы устройствами для сбора фановых, подсланевых вод и ТБО
	Использование химических методов борьбы с эвтрофикацией водных объектов допускается при условии применения препаратов, безопасность которых подтверждена органами санитарной охраны
	Разработка владельцем водопровода "Проекта ЗСО Московского водопровода"*

*Приводится в информационных целях

5.3. Мероприятия по достижению более высокого уровня комфортности проживания населения

Планируемые мероприятия по обеспечению комфортных условий проживания населения приводятся в таблице 5.3.1.

Таблица 5.3.1.

№№	Территории и объекты, требующие проведения мероприятий	Мероприятия по охране окружающей среды	Очередь реализации
1	Мероприятия по снижению негативного воздействия производственных предприятий на окружающую среду		
1.1.	Планируемые производственные, производственно-складские и коммунально-складские объекты	Размещение с соблюдением ориентировочных санитарных разрывов до жилья предприятий 4-5 класса опасности, отвечающих современным экологическим требованиям. Размещение в первом по отношению к жилым образованиям эшелоне производственной и коммунально-складской застройки объектов, не требующих организации СЗЗ (офисно-деловых зданий и др.). Исключение строительства крупных производственных и сельскохозяйственных объектов.	Все этапы
2	Мероприятия по ограничению шумового воздействия		
2.1.	Улично-дорожная сеть	Организация санитарных разрывов от дорог в районах планируемой жилой застройки с максимально возможным озеленением примагистральных	В соответствии со сроками

№№	Территории и объекты, требующие проведения мероприятий	Мероприятия по охране окружающей среды	Очередь реализации
		территорий в районах нового дорожного строительства. Строительство экранов в существующих населенных пунктах, расположенных в зонах санитарных разрывов.	строительства и реконструкции улиц и дорог
3	Мероприятия по защите поверхностных водных объектов от загрязнения		
3.1.	Система бытовой канализации	Улучшение качества очистки сточных вод до нормативов сброса в водные объекты рыбохозяйственного назначения при помощи реконструкции и технологической модернизации очистных сооружений. Строительство централизованных очистных сооружений бытовой канализации в районах новой застройки.	1-я очередь, расчётный срок
3.2.	Система очистки поверхностного стока	Полный охват застроенных территорий системой ливневой канализации с последующим отводом стоков на очистные сооружения, обеспечивающие степень очистки до норм сброса в водные объекты рыбохозяйственного назначения.	Все этапы реализации
3.3.	Водоохранные зоны водных объектов (200 м – река Озерна и Озернинское водохранилище, 100 м – реки Рассоха, Гряда, Разварня, Хабня, Вейна, 50 м – р. Шиловка, безымянные притоки, Тростенское озеро)	Проведение комплекса мероприятий по улучшению санитарного состояния водоохраных зон и прибрежных защитных полос - ликвидация несанкционированных свалок, выпусков неочищенных сточных вод. Компенсационное озеленение водоохраных зон.	1-я очередь
4	Мероприятия по санитарной очистке территории		
4.1.	Территория сельского поселения	Организация новых площадок с твердым покрытием для временного хранения отходов во всех населённых пунктах поселения. Оборудование пунктов приёма вторсырья. Строительство мусоросортировочно-мусороперегрузочного комплекса в районе д. Таблово	1-я очередь, расчётный срок

При росте накопления отходов не менее 2% в год к 2020 году годовой объем образующихся отходов от постоянного и временного населения сельского поселения Волковское составит 86,5 тыс. м³/год.

Число контейнеров, подлежащих расстановке на территории сельского поселения вместимостью 0,75 м³, составит 415 шт.

Число мусоровозов для вывоза указанного количества отходов в зависимости от сезона ориентировочно составит 2-10 штук.

Вывоз бытовых отходов возможен на существующий полигон «Аннино» с расширением рабочей площади на 53550 м² (Постановление администрации Рузского муниципального района №17-02 от 12.04.2011).

Однако, данное мероприятие не вошло в программу «Утилизации и обезвреживания отходов производства и потребления в МО на 2012-2020 г». По этой причине, до проведения инженерно-геологических изысканий и получения соответствующих согласований на расширение полигона «Аннино», вывоз бытовых и приравненных к ним отходов предлагается осуществлять на производственный комплекс по переработке ТБО в Волоколамском районе.

Учитывая значительное плечо вывоза отходов предусматривается строительство мусоросортировочного и перегрузочного комплекса в планируемой коммунальной зоне, в районе деревень Углынь-Денисиха, возле автодороги М-9 «Балтия» – Онуфриево.

на территории сельского поселения Волковское, дополнительно к существующим, планируется строительство отдельно стоящего амбулаторно-поликлинического учреждения на 100 посещений в смену в с. Рождествено, фельдшерско-акушерских пунктов в д. Мамошино и в планируемых общественных центрах сельских населенных пунктов. Кроме того планируется создание выдвигного пункта медицинской помощи в д. Рождествено, а также двух аптек - в д. Успенское на 30 кв. м общей площади и в д. Таблово на 50 кв. м общей площади. Расчётный объём медицинских отходов приведен в таблице 5.3.2.

Медицинские отходы

Таблица 5.3.2.

Учреждение здравоохранения	Категория отходов	Расчетный срок, м ³ /год	Перспектива, м ³ /год
Больницы* ГУЧ «Московская областная психоневрологическая больница № 4, Уч «Центральная больница № 4 ОАО «РЖД»»	Категория А	507,7	
	Категория Б	381,1	
	Категория В	190,5	
	Категория Г	125,4	
	Категория Д	1,4	
	Всего	1206	
Амбулатории, фельдшерско-акушерский пункт, амбулаторно-поликлинические учреждения	Всего	9,7	16,7
Аптеки	Всего	32,6	54,6

*Объем медицинских отходов от больниц приведен по материалам существующего положения, поскольку данные о перспективах их развития отсутствуют (не входят в полномочия органов местного самоуправления).

6. Основные планируемые показатели

В соответствии с Градостроительным кодексом РФ основные показатели Генерального плана включают параметры развития социальной сферы, инженерной и транспортной инфраструктур (таблица 6.1.).

**Основные планируемые социальные и экономические показатели развития
сельского поселения Волковское ***

Таблица 6.1.

Поз.	Показатели	Единица измерения	Существующее положение (.2010 г.)	Первая очередь (2014 г.)	Расчётный срок (2020 г.)
1. Территория					
	Всего в границах сельского поселения	га	45230,0	45230,0	45230,0
1.1	Территория в границах населенных пунктах	га	2183,1	2273,0	3606,4
1.2.	Территории за границами населенных пунктов- всего, в том числе:	га	43046,9	42957,0	41623,6
1.2.1	Земли сельскохозяйственного назначения- всего, в том числе:	га	17389,1	17299,2	12802,0
1.2.1.1	-земли предприятий и организаций, занимающихся сельским хозяйством	га	16326,2	15866,6	10992,5
1.2.1.2	- садоводческих объединений, дач	га	793,3	1111,3	1400,3
1.2.1.3	- огородов	га	269,6	321,3	409,2
1.2.2	Земли промышленности, транспорта, связи, радиовещания, телевидения, информатики, космического обеспечения, энергетики, обороны, и иного специального назначения	га	7910,3	7894,7	8569,6
1.2.3	Земли особо охраняемых территорий - всего, в том числе:	га	161,5	161,5	2646,0
1.2.3.1	-рекреационного назначения	га	27,5	27,5	2512,0
1.2.3.2	- оздоровительного назначения	га	134,0	134,0	134,0
1.2.4	Земли лесного фонда	га	14704,0	14704,0	14704,0
1.2.5	Земли водного фонда	га	2882,0	2897,6	2902,0
1. Население					
1.1	Численность постоянного населения– всего, в том числе:	тыс. чел.	5,4	7,1	7,5
1.2	Возрастная структура	%	100,0	100,0	100,0
	– моложе трудоспособного возраста	%	15,3	15,4	15,7
	– трудоспособный возраст	%	58,2	57,7	57,1

Поз.	Показатели	Единица измерения	Существующее положение (.2010 г.)	Первая очередь (2014 г.)	Расчётный срок (2020 г.)
	– старше трудоспособного возраста	%	26,5	26,9	27,2
1.3	Трудовые ресурсы	тыс. чел.	3,4	4,4	4,7
1.4	Занято в экономике поселения	тыс. чел.	1,1	1,4	1,6
1.5	Сальдо трудовой маятниковой миграции	тыс. чел.	1,15	1,02	1,0
1.6	Численность сезонного и временного населения	тыс. чел.	27,8	35,4	43,7
2. Жилищный фонд					
2.1	Жилищный фонд – всего, в том числе:	<u>тыс. кв. м</u> %	<u>110,1</u> 100,0	<u>188,1</u> 100,0	<u>323,1</u> 100,0
	– многоквартирного типа	<u>тыс. кв. м</u> %	<u>36,6</u> 33,2	<u>36,6</u> 19,5	<u>40,3</u> 12,5
	– индивидуальный	<u>тыс. кв. м</u> %	<u>73,5</u> 66,8	<u>151,5</u> 80,5	<u>268,5</u> 83,1
	– рекреационно-парковый	<u>тыс. кв. м</u> %	-	-	<u>14,3</u> 4,4
2.2	Объем нового жилищного строительства – всего, в том числе:	<u>тыс. кв. м</u> %	-	<u>78,0</u> 100,0	<u>130,9</u> 100,0
	– рекреационно-парковое	<u>тыс. кв. м</u> %	-	-	<u>6,0</u> 4,6
	– индивидуальное	<u>тыс. кв. м</u> %	-	<u>78,0</u> 100,0	<u>110,6</u> 84,5
2.3	Средняя жилищная обеспеченность	кв. м/чел.	20,4	29,2	43,0
3. Новое строительство объектов социально-культурного и коммунально-бытового обслуживания					
3.1	Общеобразовательные школы	мест	950	950	1380
3.2	Дошкольные образовательные учреждения	мест	340	370	400
3.3	Учреждение дополнительного образования для детей	мест	30	70	70
3.4	Учреждения клубного типа	мест	1400	1400	1400
3.5	Библиотеки	тыс. томов	40,0	40,0	43,0
3.6	Больницы	коек	600	635	644
3.7	Амбулаторно-поликлиническая сеть	пос./смену	38	157	177
3.8	Плоскостные спортивные сооружения	га	1,4	5,0	5,4
3.9	Магазины продовольственных и непродовольственных товаров	кв. м торговой площади	827	2719	3171
3.10	Предприятия общественного питания	пос. мест	80	204	220

Поз.	Показатели	Единица измерения	Существующее положение (.2010 г.)	Первая очередь (2014 г.)	Расчётный срок (2020 г.)
3.11	Предприятия бытового обслуживания	раб. мест	15	92	107
3.12	Банно-оздоровительный комплекс	мест	-	71	75
3.13	Кладбище	га	14,4	23,0	27,75
4. Транспортное обслуживание					
4.1	Протяжённость автомобильных дорог местного значения	км	109,2	109,2	113,6
4.2	Протяжённость главных улиц	км	17,7	17,7	17,7
4.3	Протяжённость улиц в жилой застройке	км	8,0	8,0	8,0
4.4	Уровень автомобилизации	легковых автомобилей на 1000 жителей	280	360	400
4.5	Автозаправочные станции	шт	2	2	4
5. Инженерное обеспечение					
5.1.	Водоснабжение				
1.1	Водопотребление – общее, включая:	тыс.м ³ /сут	-	8,1	9,4
1.1.1	- вода питьевого качества - всего, в том числе:	тыс.м ³ /сут	-	6,0	6,9
	- на хозяйственно- питьевые нужды населения	тыс.м ³ /сут	-	4,7	5,2
	- на нужды предприятий, пожаротушение и прочие	тыс.м ³ /сут	-	1,3	1,7
1.1.2	- вода технического качества	тыс.м ³ /сут	-	2,1	2,5
5.2.	Канализация				
2.1	Водоотведение бытовых стоков	тыс. м ³ /сут		5,2	6,1
2.2	Водоотведение поверхностного стока	тыс. м ³ /год	-	59,9	4827,4
5.3.	Электроснабжение				
3.1	Прирост электрической нагрузки	МВт	-	7,2	22,1
5.4.	Теплоснабжение				
4.1	Теплопотребление- Всего, в том числе:	Гкал/час	40,0	96,0	183,0
	централизованные системы;	Гкал/час	22,0	22,4	45,0
5.5.	Газоснабжение				
	Прирост потребления газа – всего, в том числе:	$\frac{м^3}{час}$ тыс. м ³ /год	-	4630 9360	7470 17280
	- отопление и горячее водоснабжение	$\frac{м^3}{час}$ тыс. м ³ /год	-	4565 8490	8400 15400

Поз.	Показатели	Единица измерения	Существующее положение (.2010 г.)	Первая очередь (2014 г.)	Расчётный срок (2020 г.)
	индивидуальной и дачной жилой застройки				
	- объекты капстроительства	$\frac{\text{м}^3}{\text{час}}$ тыс. м ³ /год	-	-	2840 10570
5.6.	Связь				
	Номерная ёмкость телефонной сети	тыс. номеров	0,55	2,89	3,16

**Перечень существующих объектов культурного наследия на территории муниципального образования
(по данным Министерства культуры Московской области на 2010 г.)**

Местонахождение объекта культурного наследия (адрес)	Наименование объекта культурного наследия	Датировка объекта культурного наследия	Тип объекта культурного наследия	Категория охраны	Постановка на госохрану
д. Борзецово	Церковь Успения Пресвятой Богородицы	1781 г.	Памятники архитектуры	Выявленный	Приказ Комитета по культуре МО от 31.12.1998 г. № 354
пос. Бородёнки	Хозяйственный комплекс "Бороденки"	кон. XVIII - кон. XX вв.	Памятники архитектуры	Выявленный	Приказ Комитета по культуре МО от 31.12.1998 г. № 354
пос. Бородёнки	дом управляющего	начало XX в.	Памятники архитектуры	Выявленный	Приказ Комитета по культуре МО от 31.12.1998 г. № 354
пос. Бородёнки	клуб для рабочих	1910-е гг.	Памятники архитектуры	Выявленный	Приказ Комитета по культуре МО от 31.12.1998 г. № 354
пос. Бородёнки	кузница	кон. XIX в.			Приказ Комитета по культуре МО от 31.12.1998 г. № 354
пос. Брикет, 0,4 км к югу от поселка, 100 м к западу от шоссе Н.Петровское-Руза, восточный берег Буланинского торфяника	Стоянка Брикет 4, мезолит, ранний неолит	VI-V тыс. до н.э.	Памятники археологии	Выявленный	Приказ Комитета по культуре МО от 31.12.1998 г. № 354
пос. Брикет, 0,4 км к югу от поселка, западнее шоссе Н. Петровское-Руза, восточный берег Буланинского торфяника, южный склон холма	Стоянка Брикет 3, мезолит	VIII-VII тыс. до н.э.	Памятники археологии	Выявленный	Приказ Комитета по культуре МО от 31.12.1998 г. № 354

Местонахождение объекта культурного наследия (адрес)	Наименование объекта культурного наследия	Датировка объекта культурного наследия	Тип объекта культурного наследия	Категория охраны	Постановка на госохрану
пос. Брикет, 0,5 км к северу, 0,8 км от завода к юго-западу, 1,2 км к югу от д. Буланино, на восточном берегу Буланинского торфяника в уроч. Воробьиная горка	Стоянка Брикет 8, льяновская культура	IV тыс. до н.э.	Памятники археологии	Выявленный	Приказ Комитета по культуре МО от 31.12.1998 г. № 354
пос. Брикет, 200 м к северу от поселка, на восточном берегу Буланинского торфяника	Стоянка Брикет 6	IX-VIII тыс. до н.э.	Памятники археологии	Выявленный	Приказ Комитета по культуре МО от 31.12.1998 г. № 354
пос. Брикет, 300 м к северу от поселка, восточный берег Буланинского торфяника	Стоянка Брикет 7, мезолит	XI-VIII тыс. до н.э.	Памятники археологии	Выявленный	Приказ Комитета по культуре МО от 31.12.1998 г. № 354
пос. Брикет, в 0,7 км к югу, 0,6 км к северу от с. Никольское, 100 м к западу от шоссе Н.Петровское-Руза, на восточном берегу Буланинского торфяника	Стоянка Брикет 9	сер. V и конец IV тыс. до н.э.	Памятники археологии	Выявленный	Приказ Комитета по культуре МО от 31.12.1998 г. № 354
пос. Брикет, восточный берег Буланинского торфяника, западнее шоссе, напротив кладбища	Стоянка Брикет 1, поздний палеолит	XV – X тыс. до н.э.	Памятники археологии	Выявленный	Приказ Комитета по культуре МО от 31.12.1998 г. № 354
д. Волынщино	Усадьба "Волынщина"	вторая пол. XVIII в., XIX в.	Памятники архитектуры	Федеральная	Постановление СМ РСФСР от 30.08.1960 г. №1327, Указ Президента России от 20.02.1995 г. № 176

Местонахождение объекта культурного наследия (адрес)	Наименование объекта культурного наследия	Датировка объекта культурного наследия	Тип объекта культурного наследия	Категория охраны	Постановка на госохрану
д. Волынщино	главный дом	вторая пол. XVIII в., XIX в.	Памятники архитектуры	Федеральная	Постановление СМ РСФСР от 30.08.1960 г. №1327, Указ Президента России от 20.02.1995 г. №176
д. Волынщино	северо-восточный флигель	вторая пол. 1770-х гг.	Памятники архитектуры	Федеральная	Постановление СМ РСФСР от 30.08.1960 г. №1327, Указ Президента России от 20.02.1995 г. №176
д. Волынщино	юго-восточный флигель	вторая пол. 1770-х гг.	Памятники архитектуры	Федеральная	Постановление СМ РСФСР от 30.08.1960 г. №1327, Указ Президента России от 20.02.1995 г. №176
д. Волынщино	северо-западный флигель	вторая пол. 1770-х гг.	Памятники архитектуры	Федеральная	Постановление СМ РСФСР от 30.08.1960 г. №1327, Указ Президента России от 20.02.1995 г. №176
д. Волынщино	юго-западный флигель	вторая пол. 1770-х гг.	Памятники архитектуры	Федеральная	Постановление СМ РСФСР от 30.08.1960 г. №1327, Указ Президента России от 20.02.1995 г. №176
д. Волынщино	церковь Трех Святителей	1770-е гг.	Памятники архитектуры	Федеральная	Постановление СМ РСФСР от 30.08.1960 г. №1327, Указ Президента России от 20.02.1995 г. №176
д. Волынщино, в 800 м к западу от деревни, на левом берегу р. Озерны	Группа курганов	XII – XIII вв.	Памятники археологии	Выявленный	Приказ Комитета по культуре МО от 31.12.1998 г. № 354
д. Городище, в 200 м к востоку от деревни, правый берег р.Озерны	Стоянка Тростенская 1	III-II тыс. до н.э.	Памятники археологии	Выявленный	Приказ Комитета по культуре МО от 31.12.1998 г. № 354
д. Городище, в 350 м к юго-востоку от деревни, на правом берегу р.Озерны	Стоянка Тростенская 9	III-II тыс. до н.э.	Памятники археологии	Выявленный	Приказ Комитета по культуре МО от 31.12.1998 г. № 354

Местонахождение объекта культурного наследия (адрес)	Наименование объекта культурного наследия	Датировка объекта культурного наследия	Тип объекта культурного наследия	Категория охраны	Постановка на госохрану
д. Городище (Петрушкина речка), в 1,8 км от деревни, при устье р.Петрушкина, речка-правый мыс	Стоянка Тростенская 12, ранний-средний неолит	V-IV тыс. до н.э.	Памятники археологии	Выявленный	Приказ Комитета по культуре МО от 31.12.1998 г. № 354
д. Городище, 0,4 км к юго-востоку от конца деревни на коренном берегу озера	Стоянка Тростенская 8, мезолит.	XIII-IX тыс. до н.э.	Памятники археологии	Выявленный	Приказ Комитета по культуре МО от 31.12.1998 г. № 354
д. Городище, в 1,1 км от деревни, северный берег Тростенского торфяника	Стоянка Тростенская 5, мезолит-неолит	IV-VI тыс. до н.э.	Памятники археологии	Выявленный	Приказ Комитета по культуре МО от 31.12.1998 г. № 354
д. Городище, в 1,2 км к юго-востоку от деревни, северный берег Тростенского торфяника	Стоянка Тростенская 6, неолит, льяновская культура	IV тыс. до н.э.	Памятники археологии	Выявленный	Приказ Комитета по культуре МО от 31.12.1998 г. № 354
д. Городище, в 1,4 км от деревни, на западном склоне холма, северный берег Тростенского торфяника	Стоянка Тростенская 10.	XIII-X тыс. до н.э.	Памятники археологии	Выявленный	Приказ Комитета по культуре МО от 31.12.1998 г. № 354
д. Городище, в 1,5 км от деревни, 0,4 км от Петрушкиной речки, северный берег Тростенского торфяника, восточный склон холма	Стоянка Тростенская 11	X-VIII тыс. до н.э.	Памятники археологии	Выявленный	Приказ Комитета по культуре МО от 31.12.1998 г. № 354
д. Городище, в 1,6 км от деревни к юго-востоку, северный берег Тростенского торфяника	Стоянка Тростенская 14, ранний-средний неолит	V-IV тыс. до н.э.	Памятники археологии	Выявленный	Приказ Комитета по культуре МО от 31.12.1998 г. № 354

Местонахождение объекта культурного наследия (адрес)	Наименование объекта культурного наследия	Датировка объекта культурного наследия	Тип объекта культурного наследия	Категория охраны	Постановка на госохрану
д. Городище, в 1,6 км от деревни к юго-востоку, северный берег торфяника	Стоянка Тростенская 15, мезолит	VII-VI тыс. до н.э.	Памятники археологии	Выявленный	Приказ Комитета по культуре МО от 31.12.1998 г. № 354
д. Городище, в 1,7 км от деревни, северный берег Тростенского торфяника, в 100-150 м от устья Петрушкиной речки к западу	Стоянка Тростенская 13, мезолит	VIII-VII тыс. до н.э.	Памятники археологии	Выявленный	Приказ Комитета по культуре МО от 31.12.1998 г. № 354
д. Городище, в 100-200 м к югу от деревни	Стоянка Тростенская Гора	XI-VIII тыс. до н.э.	Памятники археологии	Выявленный	Приказ Комитета по культуре МО от 31.12.1998 г. № 354
д. Городище, в 200 м от деревни, южный склон холма	Стоянка Тростенская 2	XII-IX тыс. до н.э.	Памятники археологии	Выявленный	Приказ Комитета по культуре МО от 31.12.1998 г. № 354
д. Городище, р.Озерна	Стоянка Тростенская 3, Тростенское селище	VII-VI тыс. до н.э., I тыс. до н.э.	Памятники археологии	Выявленный	Приказ Комитета по культуре МО от 31.12.1998 г. № 354
д. Городище, р.Озерна	Стоянка Тростенская 7, мезолит, палеолит	XIII-VIII тыс. до н.э.	Памятники археологии	Выявленный	Приказ Комитета по культуре МО от 31.12.1998 г. № 354
д. Ивойлово	Церковь Воскресения Господнего	185501860 гг.	Памятники архитектуры	Выявленный	Приказ Комитета по культуре МО от 31.12.1998 г. № 354
д. Мытники	Церковь Рождества Христова	1740-1741 гг., 1845-1846 гг.	Памятники архитектуры	Региональная	Постановление Правительства Московской области от 15.03.2002 г. №84/9

Местонахождение объекта культурного наследия (адрес)	Наименование объекта культурного наследия	Датировка объекта культурного наследия	Тип объекта культурного наследия	Категория охраны	Постановка на госохрану
д. Михайловское	Церковь Михаила Архангела. Колокольня	1830-е гг.	Памятники архитектуры	Выявленный	Приказ Комитета по культуре МО от 31.12.1998 г. № 354
д. Нижнее Сляднево, в 1 км к югу от села, на левом берегу р.Озеры в ур. "Мары"	Нижнеслядневские курганы. Группа № 1	XII-XIII вв.	Памятники археологии	Выявленный	Приказ Комитета по культуре МО от 31.12.1998 г. № 354
д. Нижнее Сляднево, в 2,9 км к юго-востоку от деревни, на левом берегу р.Озерны в уроч. "Барсуки"	Нижнеслядневские курганы. Группа № 2	XII-XIII вв.	Памятники археологии	Выявленный	Приказ Комитета по культуре МО от 31.12.1998 г. № 354
д. Нижнее Сляднево, в 600 м к северо-востоку от деревни, левый берег р.Грядвы	Нижнеслядневский курган	XII-XIII вв.	Памятники археологии	Выявленный	Приказ Комитета по культуре МО от 31.12.1998 г. № 354
д. Нижнее Сляднево, в 750 м к юго-востоку от деревни, р.Озерны, уроч. "Мары"	Нижнеслядневское селище	I-VII вв.	Памятники археологии	Выявленный	Приказ Комитета по культуре МО от 31.12.1998 г. № 354
с. Никольское	Усадьба "Никольское-Гагарино", арх.Старов И.Е.	1774-1776 гг., нач.IX в., 1820-е гг., 1874 г., кон.XIX в., нач.XX в.	Памятники архитектуры	Федеральная	Постановление СМ РСФСР от 30.08.1960 г. №1327, Указ Президента России от 20.02.1995 г. № 176
с. Никольское	ворота церковной ограды	кон.XIX в.	Памятники архитектуры	Федеральная	Постановление СМ РСФСР от 30.08.1960 г. №1327, Указ Президента России от 20.02.1995 г. № 176
с. Никольское	главный дом, арх.Старов И.Е.	1774-1776 гг.	Памятники архитектуры	Федеральная	Постановление СМ РСФСР от 30.08.1960 г. №1327, Указ Президента России от 20.02.1995 г. № 176

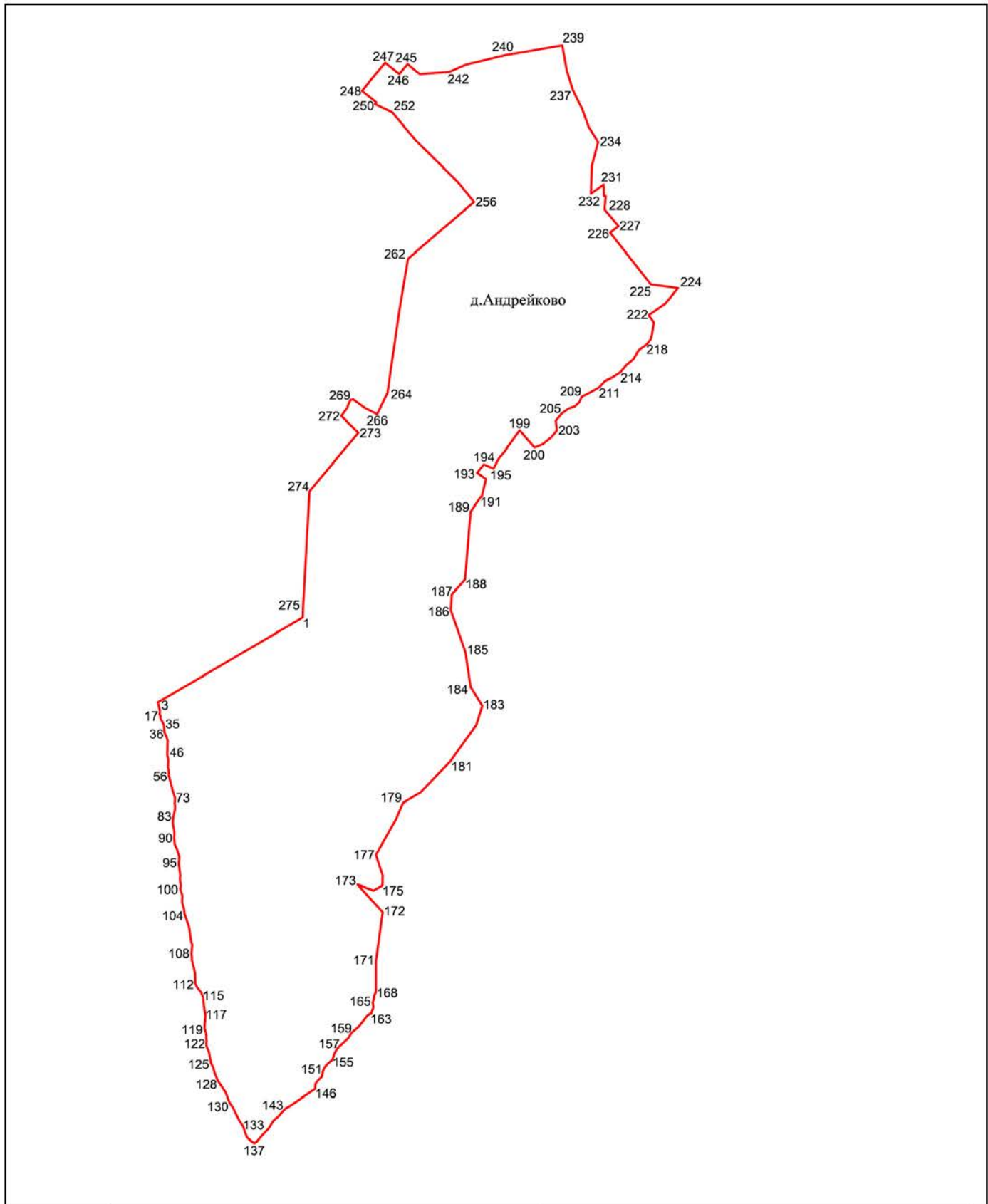
Местонахождение объекта культурного наследия (адрес)	Наименование объекта культурного наследия	Датировка объекта культурного наследия	Тип объекта культурного наследия	Категория охраны	Постановка на госохрану
с. Никольское	манеж с конюшней, арх. Старов И.Е.	1774-1776 гг.	Памятники архитектуры	Федеральная	Постановление СМ РСФСР от 30.08.1960 г. №1327, Указ Президента России от 20.02.1995 г. № 176
с. Никольское	ограда парадного двора с двумя воротами и пилонами въезда, арх. Старов И.Е.	1774-1776 гг., нач. XIX в.	Памятники архитектуры	Федеральная	Постановление СМ РСФСР от 30.08.1960 г. №1327, Указ Президента России от 20.02.1995 г. № 176
с. Никольское	парк, арх. Старов И.Е.,	1774-1776 гг., нач. XIX в.	Памятники архитектуры	Федеральная	Постановление СМ РСФСР от 30.08.1960 г. №1327, Указ Президента России от 20.02.1995 г. № 176
с. Никольское	флигель северный, арх. Старов И.Е.	1774-1776 гг.,	Памятники архитектуры	Федеральная	Постановление СМ РСФСР от 30.08.1960 г. №1327, Указ Президента России от 20.02.1995 г. № 176
с. Никольское	флигель южный, арх. Старов И.Е.	1774-1776 гг.,	Памятники архитектуры	Федеральная	Постановление СМ РСФСР от 30.08.1960 г. №1327, Указ Президента России от 20.02.1995 г. № 176
с. Никольское	церковь святителя Николая, арх. Старов И.Е.	1774-1776 гг., 1874 г.	Памятники архитектуры	Федеральная	Постановление СМ РСФСР от 30.08.1960 г. №1327, Указ Президента России от 20.02.1995 г. № 176
с. Никольское	"швейцарский дом", арх. Старов И.Е.	1774-1776 гг., 1820-е гг. нач. XX в.	Памятники архитектуры	Федеральная	Постановление СМ РСФСР от 30.08.1960 г. №1327, Указ Президента России от 20.02.1995 г. № 176
с. Никольское, в 0,8 км к В от южного конца села в торфянике Тростенского озера на о. Куба	Стоянка "Куба", неолит	V-IV тыс. до н.э.	Памятники археологии	Выявленный	Приказ Комитета по культуре МО от 31.12.1998 г. № 354

Местонахождение объекта культурного наследия (адрес)	Наименование объекта культурного наследия	Датировка объекта культурного наследия	Тип объекта культурного наследия	Категория охраны	Постановка на госохрану
с. Никольское, в 200 м к востоку от центра южной части села	Стоянка и селище Никольское 1	XII-IX тыс. до н.э., XII-XIII в.н.э.	Памятники археологии	Выявленный	Приказ Комитета по культуре МО от 31.12.1998 г. № 354
с. Никольское, в 200 м к северу от лесничества, на шоссе Руза-Ново-Петровское 12км, на правом берегу р.Озерны	Стоянка Никольская-Правая	V тыс. до н.э.-нач.I тыс.н.э.	Памятники археологии	Выявленный	Приказ Комитета по культуре МО от 31.12.1998 г. № 354
с. Никольское, в 200 м к северу от села, 400 м к юго-востоку от моста через р.Озерну на склоне холма на высоте 7-12	Стоянка Никольская 6, мезолит	IX-VII тыс. до н.э.	Памятники археологии	Выявленный	Приказ Комитета по культуре МО от 31.12.1998 г. № 354
с. Никольское, в 400 м к ЮВ от моста через р.Озерну	Стоянка Никольская 7	IV тыс. до н.э.	Памятники археологии	Выявленный	Приказ Комитета по культуре МО от 31.12.1998 г. № 354
с. Никольское, на острове против южного конца села, в 150-200 м от подножия берега, в Тростенском Торфянике	Стоянка Никольская 5, мезолит	VIII-VI тыс. до н.э.	Памятники археологии	Выявленный	Приказ Комитета по культуре МО от 31.12.1998 г. № 354
с. Никольское, р.Озерна, левый берег, 300 м от моста к востоку	Стоянка Никольская 2,	V - I тыс. до н.э.	Памятники археологии	Выявленный	Приказ Комитета по культуре МО от 31.12.1998 г. № 354
с. Никольское, Румянцевское лесничество, левый берег р.Озерны	Стоянка Крапивец, неолит	V-III тыс. до н.э.	Памятники археологии	Выявленный	Приказ Комитета по культуре МО от 31.12.1998 г. № 354

Местонахождение объекта культурного наследия (адрес)	Наименование объекта культурного наследия	Датировка объекта культурного наследия	Тип объекта культурного наследия	Категория охраны	Постановка на госохрану
д. Нововолково (Дуброво)	Церковь Спаса Всемилоостивого	1809-1853 гг.	Памятники архитектуры	Региональная	Постановление Правительства Московской области от 15.03.2002 г. № 84/9
с. Покровское	Усадьба "Покровское-Шереметьево"	нач. XIX в. нач. XX в.	Памятники архитектуры	Региональная	Решение Исполкома Мособлсовета от 28.03.1972 г. № 317/7
с. Покровское	парк с прудами	XVIII в.	Памятники архитектуры	Региональная	Решение Исполкома Мособлсовета от 28.03.1972 г. № 317/7
с. Покровское	Церковь Покрова Пресвятой Богородицы	1818 г.	Памятники архитектуры	Региональная	Постановление Правительства Московской области от 15.03.2002 г. № 84/9
с. Рождествено	Церковь Рождества Христова	1859-1862 гг.	Памятники архитектуры	Региональная	Постановление Правительства Московской области от 15.03.2002 г. № 84/9
д. Сафониha	Братская могила советских воинов	1941 г.	Памятники истории	Выявленный	Распоряжение Министерства культуры МО от 18.04.2007 г. № 205-р
д. Семёнокво, в 1 км к северо-востоку, остров на Тростенском торфянике	Стоянка Дальний Остров	VIII-IX тыс. до н.э., IV-II тыс. до н.э.	Памятники археологии	Выявленный	Приказ Комитета по культуре МО от 31.12.1998 г. № 354
д. Скирманово, р. Озерна, левый берег, 2,5 км к С от п. Бородёнки, против д. Скирманово - 2 км	Стоянка "Кроты", неолит-бронзовый век	IV-II тыс. до н.э.	Памятники археологии	Выявленный	Приказ Комитета по культуре МО от 31.12.1998 г. № 354
д. Скирманово, левый берег р. Россохи	Селище "Скирмановское"	XII-XVII вв.	Памятники археологии	Выявленный	Приказ Комитета по культуре МО от 31.12.1998 г. № 354
д. Слобода, в 300 м к югу от деревни, на левом берегу р. Озерны	Городище, дьяковская культура		Памятники археологии	Выявленный	Приказ Комитета по культуре МО от 31.12.1998 г. № 354

Границы населённых пунктов

д. Андрейково



№ точки	X	Y
---------	---	---

№ точки	X	Y
1	1 308 366,69	491 770,83
2	1 307 969,65	491 537,37
3	1 307 968,96	491 536,99
4	1 307 969,73	491 535,34
5	1 307 969,87	491 535,02
6	1 307 969,99	491 534,69
7	1 307 970,08	491 534,35
8	1 307 974,64	491 514,66
9	1 307 974,69	491 514,46
10	1 307 974,72	491 514,25
11	1 307 974,75	491 514,04
12	1 307 975,26	491 509,03
13	1 307 975,29	491 508,61
14	1 307 975,28	491 508,21
15	1 307 975,23	491 507,79
16	1 307 975,21	491 507,65
17	1 307 974,47	491 503,40
18	1 307 976,32	491 499,73
19	1 307 976,49	491 499,36
20	1 307 976,63	491 498,97
21	1 307 976,73	491 498,57
22	1 307 976,80	491 498,16
23	1 307 976,85	491 497,75
24	1 307 976,85	491 497,34
25	1 307 976,86	491 497,25
26	1 307 976,64	491 492,82
27	1 307 983,09	491 481,50
28	1 307 983,21	491 481,29
29	1 307 983,31	491 481,07
30	1 307 983,41	491 480,84
31	1 307 985,74	491 474,83
32	1 307 985,88	491 474,44
33	1 307 985,98	491 474,04
34	1 307 986,05	491 473,63
35	1 307 986,08	491 473,45
36	1 307 987,75	491 454,05
37	1 307 992,21	491 444,61
38	1 307 992,34	491 444,31
39	1 307 992,45	491 444,01
40	1 307 992,54	491 443,70
41	1 307 995,79	491 430,94
42	1 307 995,87	491 430,54
43	1 307 995,92	491 430,13
44	1 307 995,94	491 429,72
45	1 307 995,94	491 429,61

№ точки	X	Y
46	1 307 995,26	491 392,14
47	1 307 997,93	491 379,20
48	1 307 998,00	491 378,79
49	1 307 998,03	491 378,38
50	1 307 998,03	491 377,97
51	1 307 997,22	491 359,10
52	1 307 998,69	491 351,16
53	1 307 998,73	491 350,89
54	1 307 998,76	491 350,63
55	1 307 998,78	491 350,37
56	1 307 999,16	491 334,80
57	1 308 003,64	491 320,41
58	1 308 003,69	491 320,23
59	1 308 003,74	491 320,05
60	1 308 003,77	491 319,87
61	1 308 005,83	491 309,24
62	1 308 008,04	491 304,13
63	1 308 008,20	491 303,74
64	1 308 008,31	491 303,34
65	1 308 008,40	491 302,94
66	1 308 008,41	491 302,79
67	1 308 009,03	491 298,08
68	1 308 016,64	491 274,00
69	1 308 016,75	491 273,60
70	1 308 016,83	491 273,20
71	1 308 016,87	491 272,78
72	1 308 016,87	491 272,37
73	1 308 016,85	491 272,01
74	1 308 015,67	491 259,75
75	1 308 016,50	491 254,51
76	1 308 016,53	491 254,22
77	1 308 016,55	491 253,96
78	1 308 016,56	491 253,69
79	1 308 016,47	491 243,51
80	1 308 016,46	491 243,16
81	1 308 016,42	491 242,81
82	1 308 016,36	491 242,47
83	1 308 011,02	491 218,52
84	1 308 010,53	491 204,07
85	1 308 014,71	491 180,04
86	1 308 014,75	491 179,76
87	1 308 014,77	491 179,48
88	1 308 014,78	491 179,20
89	1 308 014,80	491 173,39
90	1 308 013,93	491 162,57

№ точки	X	Y
91	1 308 015,51	491 148,02
92	1 308 017,85	491 140,54
93	1 308 022,76	491 131,33
94	1 308 028,23	491 110,82
95	1 308 026,33	491 093,83
96	1 308 030,97	491 061,04
97	1 308 029,98	491 050,46
98	1 308 030,81	491 039,65
99	1 308 032,23	491 033,45
100	1 308 030,93	491 023,54
101	1 308 036,73	491 004,57
102	1 308 036,09	490 986,82
103	1 308 041,42	490 968,14
104	1 308 042,67	490 954,21
105	1 308 055,83	490 916,71
106	1 308 060,67	490 879,80
107	1 308 063,92	490 867,95
108	1 308 061,36	490 844,04
109	1 308 063,12	490 832,96
110	1 308 063,17	490 825,94
111	1 308 071,29	490 792,37
112	1 308 072,44	490 762,96
113	1 308 076,93	490 752,60
114	1 308 088,80	490 737,46
115	1 308 093,80	490 725,07
116	1 308 096,07	490 698,16
117	1 308 100,35	490 675,83
118	1 308 097,43	490 644,98
119	1 308 097,96	490 638,35
120	1 308 102,07	490 624,02
121	1 308 102,88	490 602,68
122	1 308 101,97	490 596,65
123	1 308 102,82	490 590,37
124	1 308 109,49	490 573,07
125	1 308 115,27	490 543,33
126	1 308 121,35	490 531,66
127	1 308 123,75	490 520,20
128	1 308 132,99	490 496,62
129	1 308 155,27	490 462,32
130	1 308 166,09	490 434,94
131	1 308 175,63	490 421,22
132	1 308 192,50	490 385,67
133	1 308 203,51	490 368,77
134	1 308 210,01	490 347,94
135	1 308 214,87	490 338,24

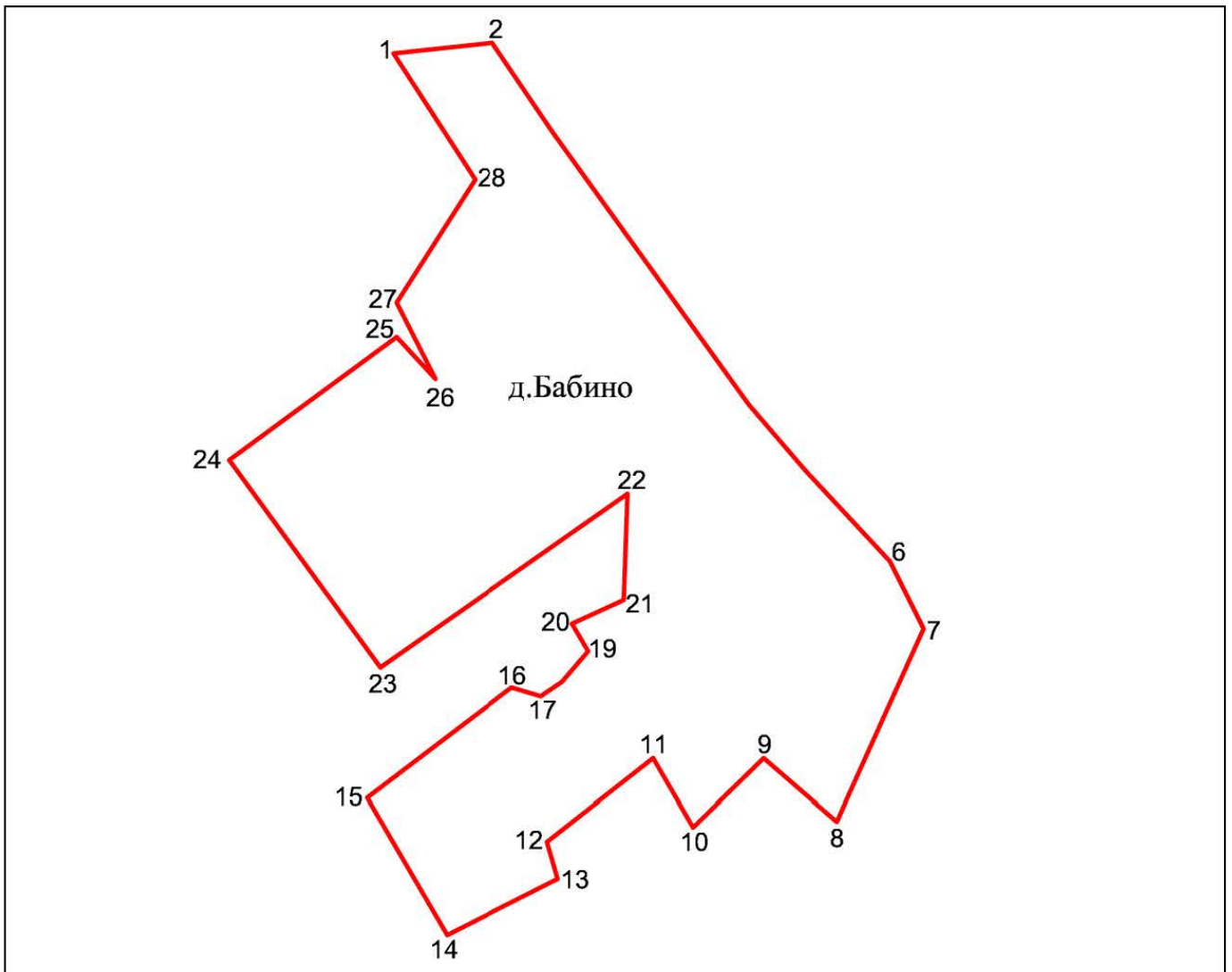
№ точки	X	Y
136	1 308 222,16	490 331,58
137	1 308 234,24	490 323,11
138	1 308 243,45	490 329,43
139	1 308 253,17	490 342,44
140	1 308 273,43	490 362,60
141	1 308 286,51	490 384,36
142	1 308 299,49	490 395,82
143	1 308 314,50	490 413,13
144	1 308 321,70	490 419,05
145	1 308 330,54	490 424,68
146	1 308 400,86	490 472,33
147	1 308 401,70	490 485,86
148	1 308 404,22	490 489,28
149	1 308 409,54	490 496,51
150	1 308 419,38	490 505,40
151	1 308 422,00	490 520,27
152	1 308 426,32	490 530,84
153	1 308 435,21	490 542,49
154	1 308 447,38	490 552,17
155	1 308 449,54	490 555,10
156	1 308 453,44	490 568,27
157	1 308 462,80	490 584,12
158	1 308 492,48	490 612,78
159	1 308 501,08	490 626,54
160	1 308 520,98	490 645,03
161	1 308 542,94	490 673,81
162	1 308 548,38	490 677,50
163	1 308 555,38	490 679,96
164	1 308 560,84	490 697,53
165	1 308 558,94	490 709,61
166	1 308 562,40	490 722,47
167	1 308 562,58	490 727,68
168	1 308 567,57	490 739,59
169	1 308 567,51	490 755,03
170	1 308 567,51	490 755,02
171	1 308 567,27	490 822,97
172	1 308 586,66	490 958,74
173	1 308 517,93	491 034,80
174	1 308 560,78	491 019,30
175	1 308 585,04	491 032,20
176	1 308 586,03	491 060,60
177	1 308 568,05	491 117,10
178	1 308 622,16	491 212,74
179	1 308 642,38	491 260,08
180	1 308 690,40	491 288,80

№ точки	X	Y
181	1 308 774,74	491 378,68
182	1 308 842,77	491 474,25
183	1 308 859,73	491 526,77
184	1 308 827,33	491 579,41
185	1 308 812,85	491 676,24
186	1 308 773,23	491 790,10
187	1 308 775,71	491 834,29
188	1 308 812,01	491 874,94
189	1 308 827,33	492 062,35
190	1 308 854,42	492 101,61
191	1 308 857,87	492 103,11
192	1 308 870,01	492 152,07
193	1 308 845,11	492 168,70
194	1 308 864,39	492 192,80
195	1 308 889,86	492 180,99
196	1 308 905,83	492 209,45
197	1 308 922,17	492 228,72
198	1 308 929,15	492 241,03
199	1 308 962,08	492 286,42
200	1 309 003,19	492 238,88
201	1 309 025,72	492 248,19
202	1 309 049,22	492 267,65
203	1 309 064,86	492 286,52
204	1 309 061,70	492 312,08
205	1 309 076,76	492 331,54
206	1 309 096,22	492 346,23
207	1 309 113,85	492 352,84
208	1 309 125,23	492 363,95
209	1 309 132,21	492 378,91
210	1 309 156,81	492 391,12
211	1 309 180,68	492 405,08
212	1 309 195,73	492 421,60
213	1 309 215,93	492 431,15
214	1 309 238,33	492 445,47
215	1 309 255,58	492 465,67
216	1 309 273,58	492 481,09
217	1 309 289,00	492 507,53
218	1 309 311,03	492 524,05
219	1 309 322,05	492 538,00
220	1 309 325,66	492 550,43
221	1 309 330,49	492 582,90
222	1 309 315,83	492 603,15
223	1 309 361,34	492 634,30
224	1 309 396,29	492 678,12
225	1 309 321,90	492 687,60

№ точки	X	Y
226	1 309 210,30	492 830,60
227	1 309 233,55	492 848,75
228	1 309 195,07	492 894,29
229	1 309 198,31	492 931,07
230	1 309 193,01	492 931,53
231	1 309 192,23	492 962,82
232	1 309 157,69	492 937,96
233	1 309 160,56	493 014,91
234	1 309 177,65	493 080,10
235	1 309 150,98	493 123,17
236	1 309 133,04	493 172,38
237	1 309 108,77	493 222,55
238	1 309 092,03	493 275,80
239	1 309 078,74	493 347,02
240	1 308 922,02	493 319,25
241	1 308 815,25	493 293,63
242	1 308 769,37	493 273,18
243	1 308 687,94	493 266,93
244	1 308 671,23	493 281,02
245	1 308 654,51	493 295,11
246	1 308 631,63	493 267,07
247	1 308 592,92	493 298,65
248	1 308 529,83	493 221,31
249	1 308 568,56	493 189,71
250	1 308 565,04	493 185,13
251	1 308 580,16	493 177,76
252	1 308 612,93	493 161,80
253	1 308 675,95	493 085,56
254	1 308 693,60	493 068,14
255	1 308 792,72	492 970,26
256	1 308 837,02	492 915,01
257	1 308 824,28	492 904,06
258	1 308 820,15	492 900,30
259	1 308 797,16	492 881,03
260	1 308 774,81	492 861,87
261	1 308 751,76	492 842,35
262	1 308 655,33	492 758,24
263	1 308 631,16	492 609,67
264	1 308 600,25	492 390,44
265	1 308 577,06	492 342,72
266	1 308 570,95	492 330,15
267	1 308 538,35	492 347,40
268	1 308 504,87	492 371,76
269	1 308 497,09	492 369,37
270	1 308 493,16	492 359,31

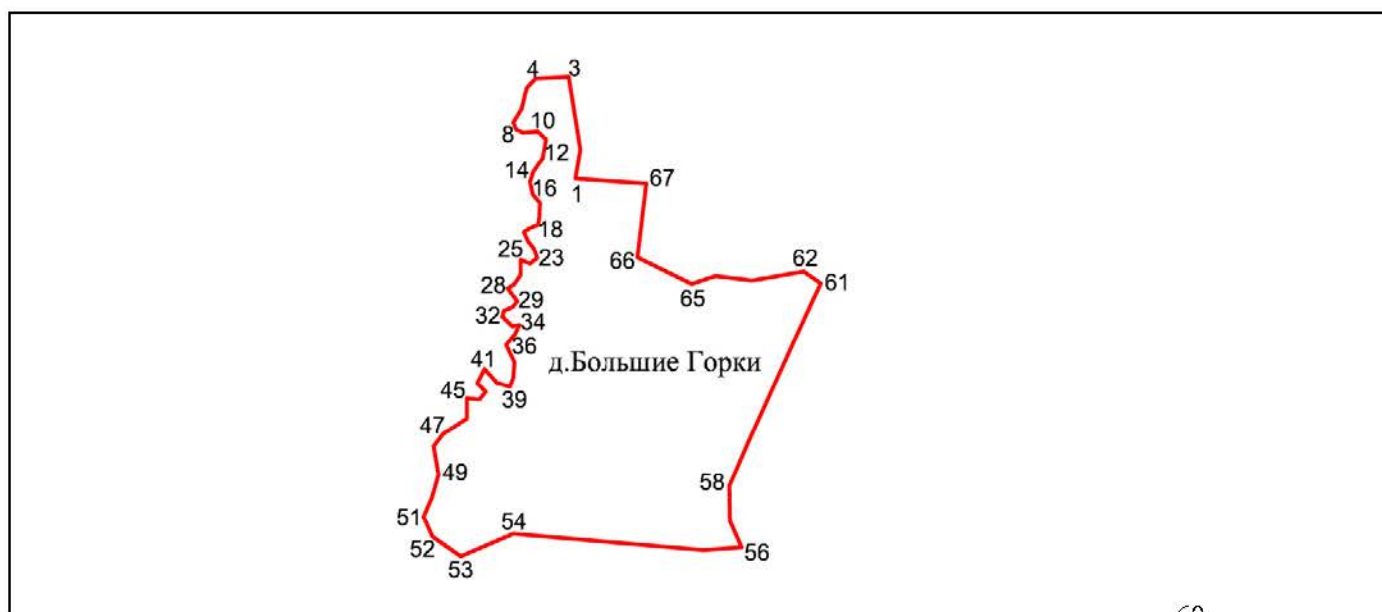
№ точки	X	Y
271	1 308 488,29	492 346,83
272	1 308 472,72	492 325,12
273	1 308 519,72	492 279,58
274	1 308 386,06	492 118,01
275	1 308 368,08	491 796,53

д. Бабино



№ точки	X	Y
1	1 299 007,32	472 693,11
2	1 299 141,15	472 707,45
3	1 299 223,66	472 586,99
4	1 299 489,50	472 217,58
5	1 299 566,47	472 127,66
6	1 299 680,00	472 004,99
7	1 299 725,70	471 913,83
8	1 299 608,45	471 652,88
9	1 299 509,66	471 738,71
10	1 299 413,83	471 645,14
11	1 299 359,52	471 738,78
12	1 299 215,61	471 625,96
13	1 299 230,61	471 575,96
14	1 299 079,61	471 499,96
15	1 298 971,61	471 684,96
16	1 299 167,61	471 833,96
17	1 299 207,61	471 821,96
18	1 299 236,61	471 841,96
19	1 299 272,19	471 883,42
20	1 299 249,92	472 522,16
21	1 299 320,34	472 522,16
22	1 299 325,02	472 522,16
23	1 298 989,58	472 522,16
24	1 298 784,37	472 522,16
25	1 299 010,88	472 522,16
26	1 299 063,56	472 522,16
27	1 299 011,63	472 522,16
28	1 299 118,11	472 522,16

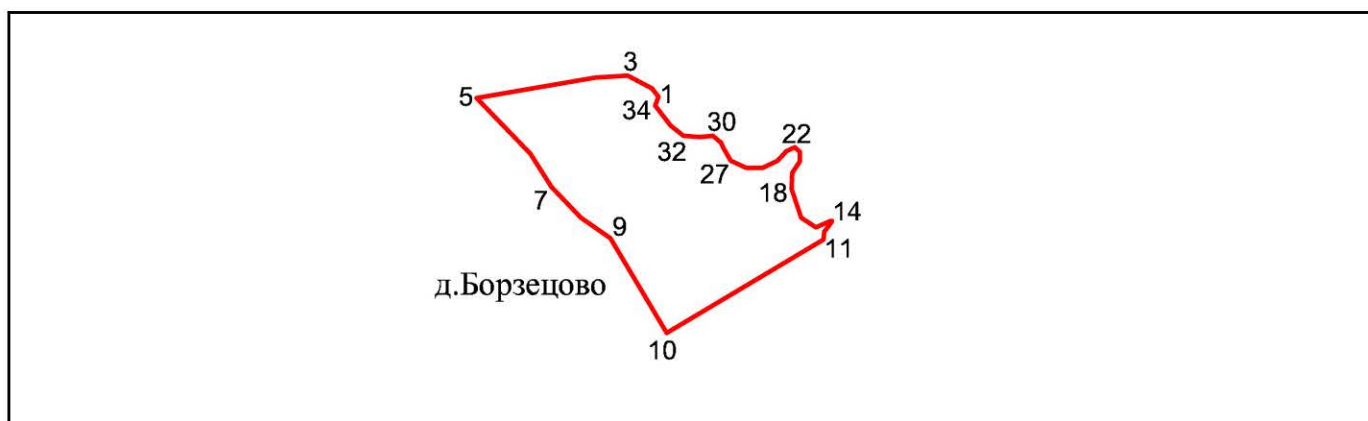
п. Большие Горки



№ точки	X	Y
1	1 297 336,17	477 062,56
2	1 297 343,77	477 106,13
3	1 297 325,97	477 215,10
4	1 297 275,85	477 212,19
5	1 297 262,41	477 198,39
6	1 297 254,42	477 167,15
7	1 297 241,34	477 146,09
8	1 297 245,89	477 136,58
9	1 297 255,87	477 131,56
10	1 297 279,11	477 133,01
11	1 297 291,81	477 121,07
12	1 297 286,38	477 093,05
13	1 297 271,85	477 072,71
14	1 297 267,33	477 057,82
15	1 297 271,12	477 039,29
16	1 297 282,02	477 026,22
17	1 297 281,29	477 005,15
18	1 297 279,84	476 992,80
19	1 297 267,49	476 988,44
20	1 297 258,05	476 981,90
21	1 297 264,59	476 968,10
22	1 297 273,30	476 957,20
23	1 297 278,39	476 943,40
24	1 297 266,77	476 934,68
25	1 297 252,90	476 940,74
26	1 297 252,90	476 917,54
27	1 297 243,52	476 904,17
28	1 297 233,27	476 897,91
29	1 297 247,54	476 878,28
30	1 297 240,61	476 869,30
31	1 297 227,02	476 864,00
32	1 297 224,63	476 854,77
33	1 297 239,92	476 841,07
34	1 297 250,78	476 842,42
35	1 297 244,25	476 828,62
36	1 297 230,38	476 812,44
37	1 297 243,50	476 786,20
38	1 297 242,07	476 763,96
39	1 297 236,35	476 749,82
40	1 297 217,37	476 755,25
41	1 297 197,75	476 776,31
42	1 297 186,87	476 755,14
43	1 297 199,21	476 742,90
44	1 297 190,49	476 730,55

№ точки	X	Y
45	1 297 170,74	476 732,82
46	1 297 170,81	476 701,60
47	1 297 133,83	476 678,97
48	1 297 120,02	476 660,08
49	1 297 127,21	476 618,31
50	1 297 117,12	476 583,80
51	1 297 104,77	476 554,74
52	1 297 118,16	476 524,93
53	1 297 161,01	476 495,45
54	1 297 241,32	476 529,35
55	1 297 532,63	476 504,61
56	1 297 590,40	476 508,97
57	1 297 572,34	476 548,45
58	1 297 571,51	476 601,64
59	1 297 600,04	476 665,06
60	1 297 669,85	476 817,44
61	1 297 711,37	476 904,95
62	1 297 685,20	476 923,06
63	1 297 606,74	476 909,26
64	1 297 550,50	476 916,07
65	1 297 514,40	476 904,18
66	1 297 431,54	476 944,38
67	1 297 445,11	477 054,55

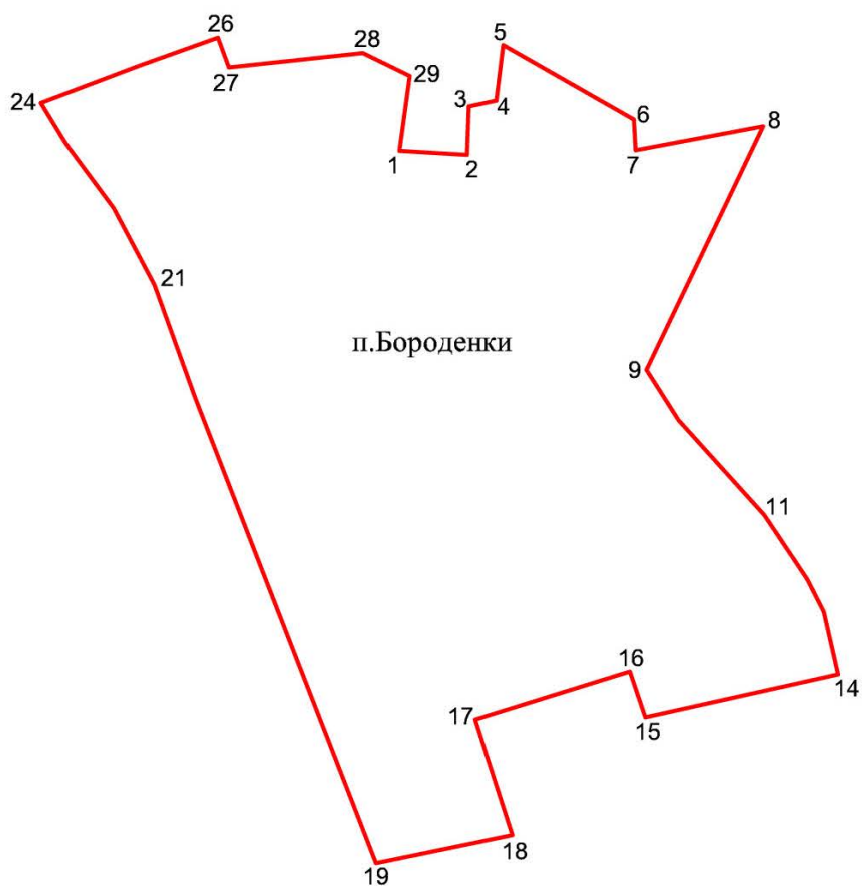
д. Борзцово



№ точки	X	Y
1	1 297 101,45	476 540,84
2	1 297 093,75	476 551,68
3	1 297 061,19	476 568,48
4	1 297 019,17	476 566,38
5	1 296 861,08	476 539,08
6	1 296 932,58	476 465,79
7	1 296 960,63	476 421,49

№ точки	X	Y
8	1 296 998,99	476 380,70
9	1 297 038,13	476 353,86
10	1 297 112,79	476 228,31
11	1 297 320,67	476 351,92
12	1 297 321,16	476 362,07
13	1 297 331,55	476 375,78
14	1 297 331,39	476 376,49
15	1 297 329,46	476 376,47
16	1 297 309,86	476 367,71
17	1 297 290,89	476 381,14
18	1 297 277,64	476 418,53
19	1 297 278,41	476 440,00
20	1 297 288,59	476 455,57
21	1 297 289,14	476 467,98
22	1 297 282,15	476 473,84
23	1 297 271,20	476 469,09
24	1 297 259,21	476 455,76
25	1 297 239,82	476 447,05
26	1 297 217,41	476 446,54
27	1 297 197,31	476 455,72
28	1 297 187,72	476 474,17
29	1 297 184,99	476 480,06
30	1 297 173,85	476 489,40
31	1 297 157,10	476 487,28
32	1 297 135,25	476 489,25
33	1 297 117,98	476 502,76
34	1 297 097,62	476 529,02

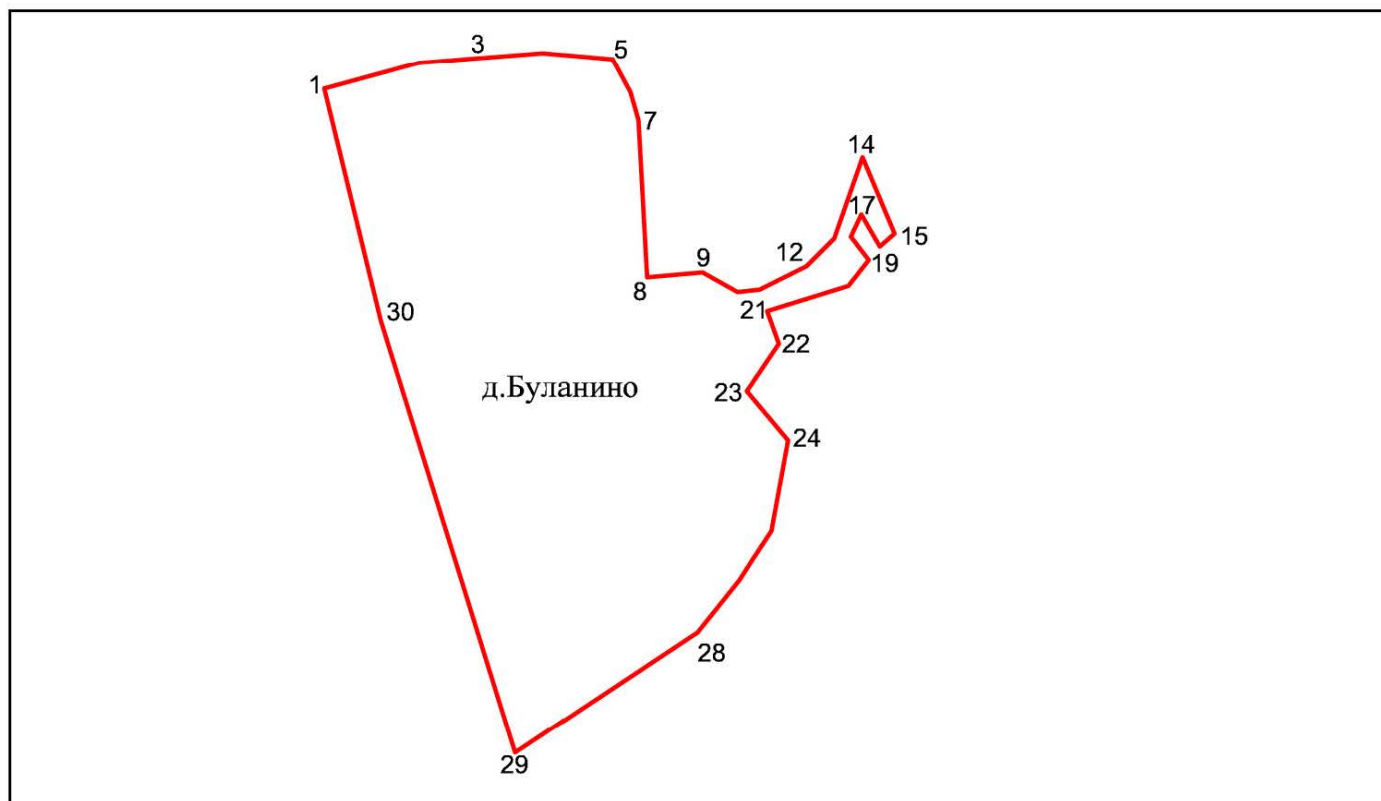
п. Бородёнки



№ точки	X	Y
1	1 306 838,90	483 855,12
2	1 306 939,35	483 848,98
3	1 306 942,00	483 921,09
4	1 306 982,62	483 930,01
5	1 306 992,67	484 011,96
6	1 307 185,38	483 901,45
7	1 307 188,09	483 856,42
8	1 307 376,54	483 892,01
9	1 307 203,71	483 531,09
10	1 307 251,04	483 456,46
11	1 307 378,59	483 316,10
12	1 307 441,72	483 221,22
13	1 307 466,42	483 173,43
14	1 307 487,66	483 080,40
15	1 307 202,70	483 016,38
16	1 307 179,25	483 084,44
17	1 306 951,27	483 013,31
18	1 307 005,67	482 842,02

№ точки	X	Y
19	1 306 804,71	482 800,98
20	1 306 537,61	483 487,96
21	1 306 476,61	483 656,96
22	1 306 416,61	483 770,96
23	1 306 344,61	483 867,96
24	1 306 309,61	483 925,96
25	1 306 454,77	483 981,50
26	1 306 570,83	484 022,94
27	1 306 586,49	483 978,53
28	1 306 785,10	483 999,96
29	1 306 854,67	483 966,10
30	1 306 838,90	483 855,12

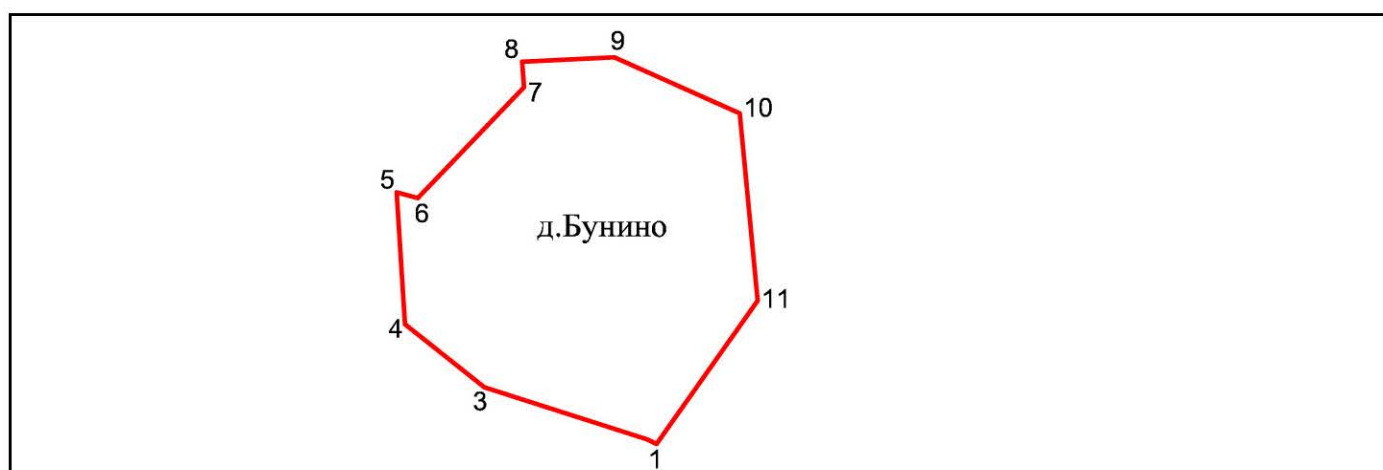
д. Буланино



№ точки	X	Y
1	1 309 564,68	488 281,01
2	1 309 694,23	488 316,72
3	1 309 767,55	488 322,96
4	1 309 865,56	488 329,98
5	1 309 960,02	488 321,77

№ точки	X	Y
6	1 309 984,58	488 275,77
7	1 309 995,36	488 236,82
8	1 310 007,78	488 021,36
9	1 310 083,78	488 027,76
10	1 310 131,78	488 001,36
11	1 310 162,27	488 004,69
12	1 310 226,98	488 036,56
13	1 310 264,76	488 075,04
14	1 310 303,71	488 186,48
15	1 310 347,43	488 081,54
16	1 310 327,03	488 064,06
17	1 310 302,25	488 107,78
18	1 310 287,68	488 077,17
19	1 310 312,45	488 045,11
20	1 310 283,96	488 009,64
21	1 310 172,54	487 975,15
22	1 310 188,57	487 929,97
23	1 310 144,85	487 864,38
24	1 310 201,69	487 797,34
25	1 310 178,13	487 672,58
26	1 310 152,14	487 632,64
27	1 310 134,75	487 605,13
28	1 310 077,23	487 532,68
29	1 309 827,46	487 367,38
30	1 309 642,52	487 961,47

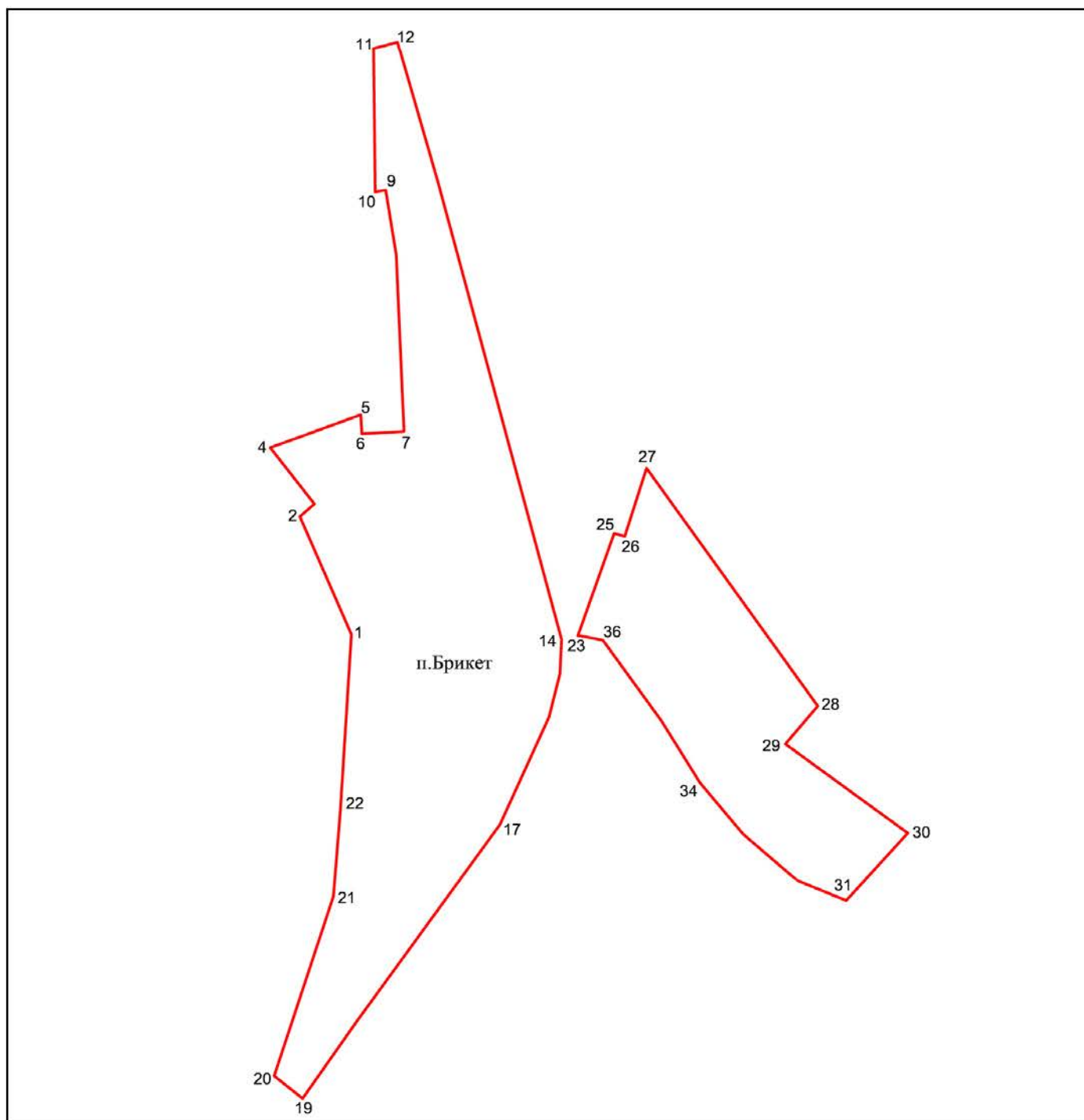
д. Бунино



№ точки	X	Y
---------	---	---

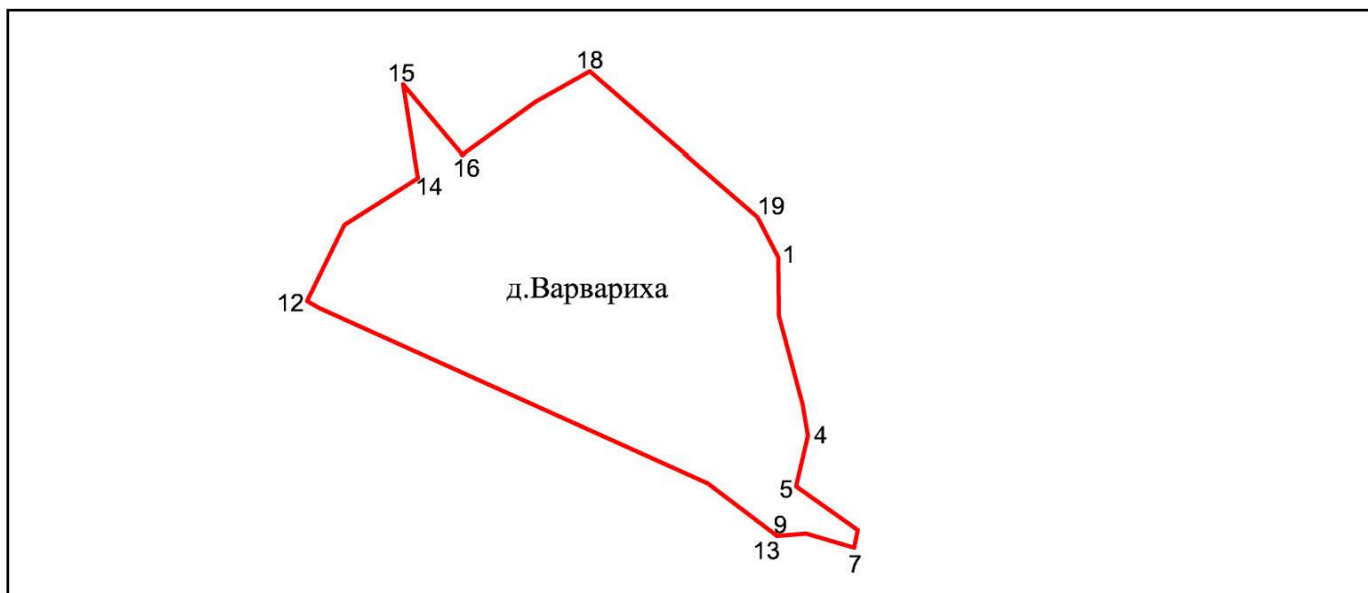
1	1 295 195,12	472 406,98
2	1 295 183,52	472 412,94
3	1 294 967,38	472 482,44
4	1 294 862,61	472 566,16
5	1 294 851,07	472 740,95
6	1 294 879,42	472 733,54
7	1 295 019,79	472 881,00
8	1 295 017,09	472 914,69
9	1 295 139,13	472 920,34
10	1 295 304,73	472 846,17
11	1 295 328,63	472 597,05

п. Брикет



№ точки	X	Y
1	1 309 698,17	485 988,31
2	1 309 586,58	486 245,63
3	1 309 617,56	486 274,08
4	1 309 522,04	486 397,09
5	1 309 718,84	486 468,85
6	1 309 721,39	486 426,90
7	1 309 812,38	486 432,07
8	1 309 795,60	486 817,88

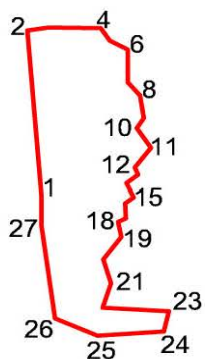
№ точки	X	Y
9	1 309 772,44	486 959,61
10	1 309 749,97	486 956,47
11	1 309 746,74	487 270,86
12	1 309 798,49	487 284,76
13	1 309 886,50	486 977,07
14	1 310 154,82	485 977,41
15	1 310 151,14	485 902,87
16	1 310 127,26	485 808,68
17	1 310 020,76	485 573,38
18	1 309 707,33	485 139,36
19	1 309 592,13	484 974,23
20	1 309 530,50	485 023,55
21	1 309 659,44	485 416,28
22	1 309 674,34	485 606,95
23	1 310 206,22	485 983,34
24	1 310 190,06	485 985,99
25	1 310 268,78	486 209,59
26	1 310 291,44	486 203,20
27	1 310 339,41	486 352,14
28	1 310 711,05	485 832,31
29	1 310 640,25	485 748,93
30	1 310 906,31	485 554,58
31	1 310 772,33	485 407,14
32	1 310 666,11	485 451,44
33	1 310 549,04	485 552,09
34	1 310 455,39	485 664,50
35	1 310 371,06	485 800,31
36	1 310 244,60	485 976,02



№ точки	X	Y
1	1 310 653,34	485 105,36
2	1 310 654,41	485 021,73
3	1 310 688,03	484 894,22
4	1 310 696,28	484 849,51
5	1 310 678,88	484 776,48
6	1 310 766,89	484 714,48
7	1 310 761,73	484 688,42
8	1 310 693,34	484 708,90
9	1 310 652,31	484 705,28
10	1 310 552,82	484 781,06
11	1 309 998,84	485 032,65
12	1 309 980,44	485 042,52
13	1 310 033,65	485 152,28
14	1 310 139,01	485 219,07
15	1 310 117,68	485 352,92
16	1 310 202,07	485 251,90
17	1 310 306,46	485 327,27
18	1 310 384,70	485 370,99
19	1 310 624,33	485 162,83

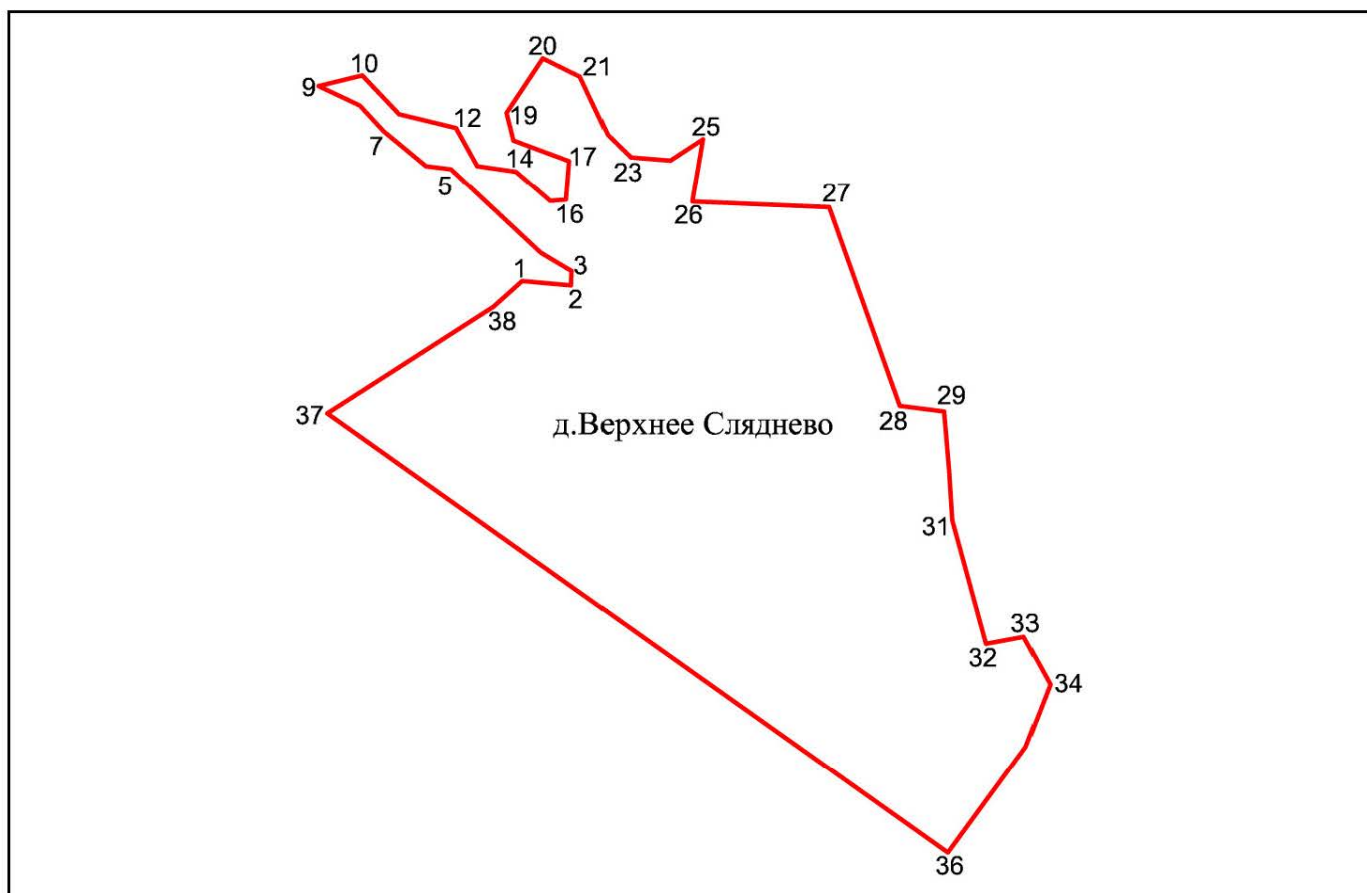
д. Васильевское

д.Васильевское



№ точки	X	Y
1	1 293 530,42	467 074,08
2	1 293 511,94	467 308,96
3	1 293 539,65	467 313,45
4	1 293 608,06	467 312,60
5	1 293 620,27	467 295,09
6	1 293 644,14	467 282,36
7	1 293 643,61	467 235,67
8	1 293 660,05	467 216,74
9	1 293 665,19	467 184,75
10	1 293 655,28	467 169,89
11	1 293 674,37	467 142,31
12	1 293 652,87	467 114,77
13	1 293 657,31	467 104,49
14	1 293 642,55	467 092,44
15	1 293 651,56	467 072,81
16	1 293 640,42	467 064,85
17	1 293 640,95	467 043,63
18	1 293 630,87	467 037,80
19	1 293 635,60	467 017,06
20	1 293 611,78	466 985,28
21	1 293 621,94	466 951,34
22	1 293 610,72	466 916,32
23	1 293 697,70	466 911,04
24	1 293 691,17	466 882,27
25	1 293 604,10	466 876,28
26	1 293 548,60	466 900,69
27	1 293 530,67	467 032,37

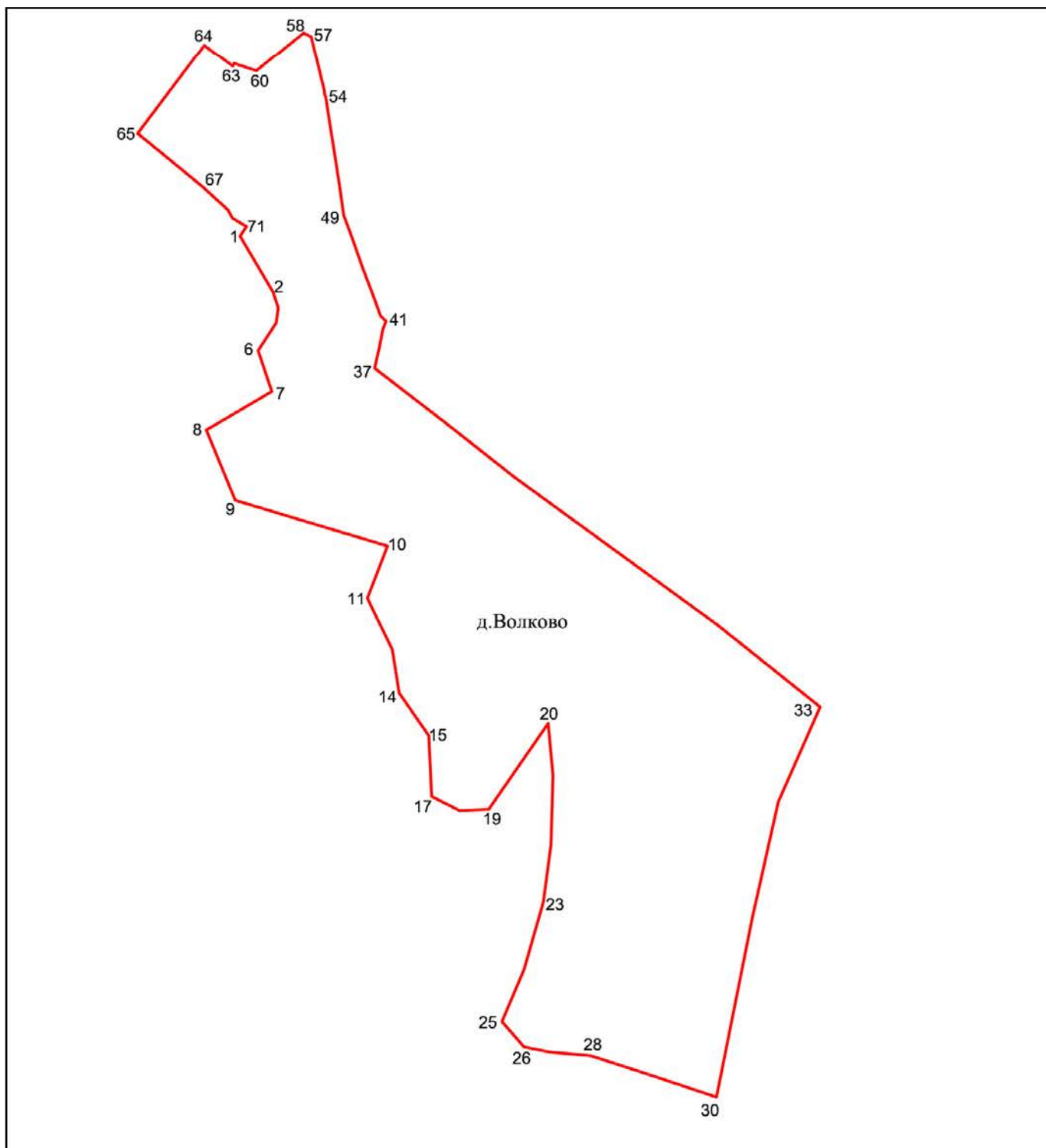
д. Верхнее Сляднево



№ точки	X	Y
1	1 300 761,23	486 263,16
2	1 300 826,85	486 257,13
3	1 300 827,52	486 276,55
4	1 300 786,68	486 301,32
5	1 300 664,69	486 414,11
6	1 300 630,56	486 418,21
7	1 300 573,20	486 466,00
8	1 300 541,35	486 500,97
9	1 300 484,83	486 526,95
10	1 300 544,53	486 541,11
11	1 300 594,00	486 488,53
12	1 300 671,52	486 470,10
13	1 300 700,46	486 418,52
14	1 300 752,25	486 411,00
15	1 300 799,12	486 371,07
16	1 300 820,36	486 373,15
17	1 300 824,46	486 425,04
18	1 300 749,36	486 453,53
19	1 300 739,80	486 490,58
20	1 300 788,96	486 564,32

№ точки	X	Y
21	1 300 838,75	486 539,74
22	1 300 876,35	486 460,54
23	1 300 907,75	486 430,50
24	1 300 961,01	486 426,40
25	1 301 004,71	486 455,08
26	1 300 990,74	486 370,32
27	1 301 175,61	486 362,95
28	1 301 271,31	486 094,12
29	1 301 331,42	486 087,21
30	1 301 337,91	486 007,15
31	1 301 342,01	485 940,27
32	1 301 388,38	485 773,69
33	1 301 438,94	485 783,22
34	1 301 474,45	485 719,02
35	1 301 441,72	485 634,37
36	1 301 336,48	485 491,01
37	1 300 497,49	486 084,35
38	1 300 722,05	486 228,39

д. Волково

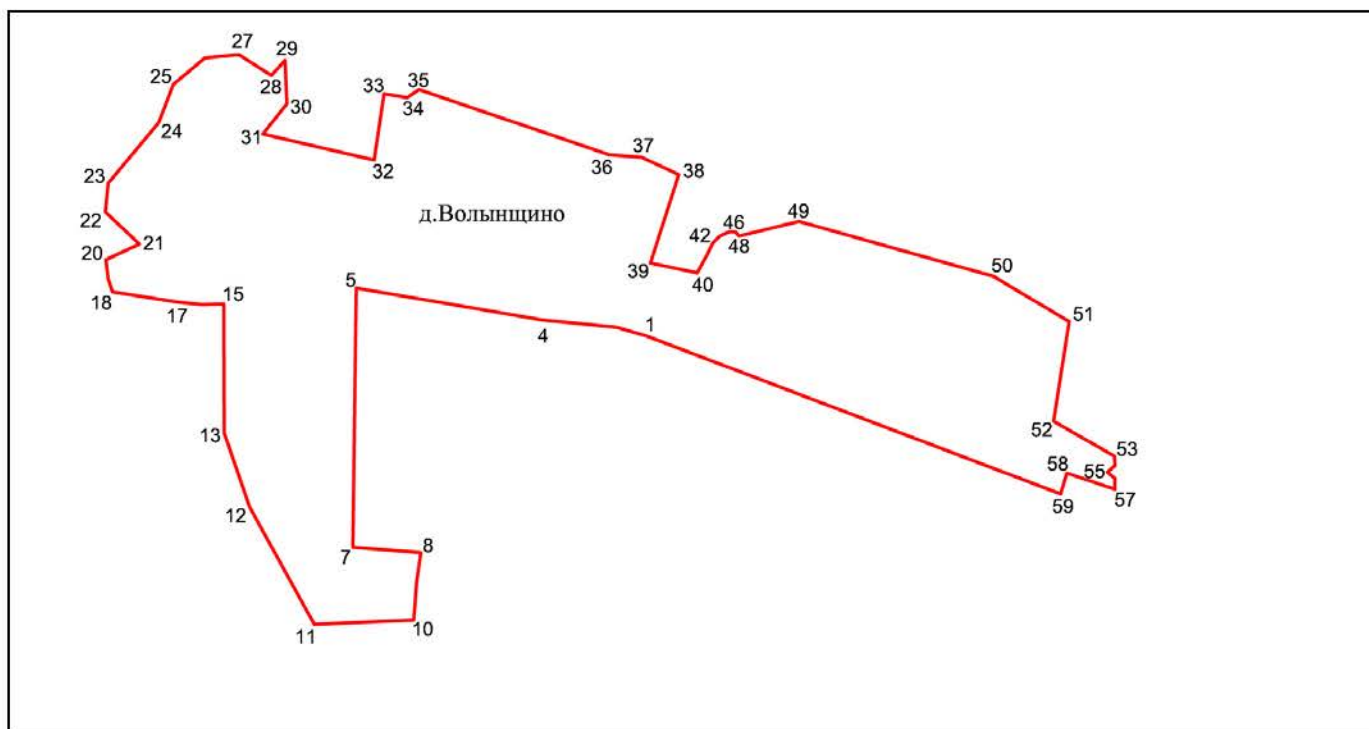


№ точки	X	Y
1	1 297 987,11	471 744,07
2	1 298 056,39	471 625,78
3	1 298 067,33	471 593,29
4	1 298 063,38	471 560,65

№ точки	X	Y
5	1 298 025,12	471 502,49
6	1 298 025,12	471 502,49
7	1 298 053,89	471 416,18
8	1 297 916,21	471 334,90
9	1 297 976,99	471 186,80
10	1 298 298,22	471 090,10
11	1 298 255,99	470 980,06
12	1 298 273,76	470 943,18
13	1 298 308,12	470 871,89
14	1 298 322,12	470 780,25
15	1 298 385,17	470 689,55
16	1 298 389,58	470 593,13
17	1 298 391,10	470 562,20
18	1 298 449,41	470 532,03
19	1 298 511,10	470 535,25
20	1 298 636,24	470 715,67
21	1 298 646,70	470 605,86
22	1 298 642,18	470 460,26
23	1 298 626,34	470 339,49
24	1 298 585,75	470 196,94
25	1 298 539,20	470 087,13
26	1 298 585,96	470 033,81
27	1 298 640,03	470 022,41
28	1 298 726,62	470 015,48
29	1 298 833,86	469 980,69
30	1 298 990,98	469 927,58
31	1 299 066,65	470 305,24
32	1 299 121,84	470 550,98
33	1 299 210,07	470 751,04
34	1 298 993,96	470 923,09
35	1 298 564,09	471 236,95
36	1 298 419,06	471 351,08
37	1 298 270,48	471 465,19
38	1 298 281,38	471 510,27
39	1 298 281,39	471 510,26
40	1 298 287,51	471 545,47
41	1 298 294,82	471 563,89
42	1 298 283,88	471 574,99
43	1 298 281,97	471 579,58
44	1 298 264,65	471 625,68
45	1 298 251,22	471 661,99
46	1 298 244,98	471 679,15
47	1 298 225,11	471 735,22
48	1 298 221,73	471 744,86
49	1 298 205,48	471 787,91

№ точки	X	Y
50	1 298 197,87	471 841,94
51	1 298 188,55	471 902,91
52	1 298 174,16	471 994,06
53	1 298 173,26	472 000,31
54	1 298 167,50	472 038,17
55	1 298 166,31	472 041,99
56	1 298 163,98	472 053,21
57	1 298 137,40	472 166,15
58	1 298 121,22	472 174,01
59	1 298 048,91	472 115,61
60	1 298 021,66	472 093,59
61	1 298 010,36	472 097,10
62	1 297 974,59	472 108,19
63	1 297 971,81	472 102,62
64	1 297 911,62	472 147,37
65	1 297 771,23	471 960,79
66	1 297 851,21	471 894,89
67	1 297 909,13	471 847,22
68	1 297 958,61	471 802,45
69	1 297 961,56	471 798,38
70	1 297 971,39	471 781,93
71	1 298 001,03	471 764,16

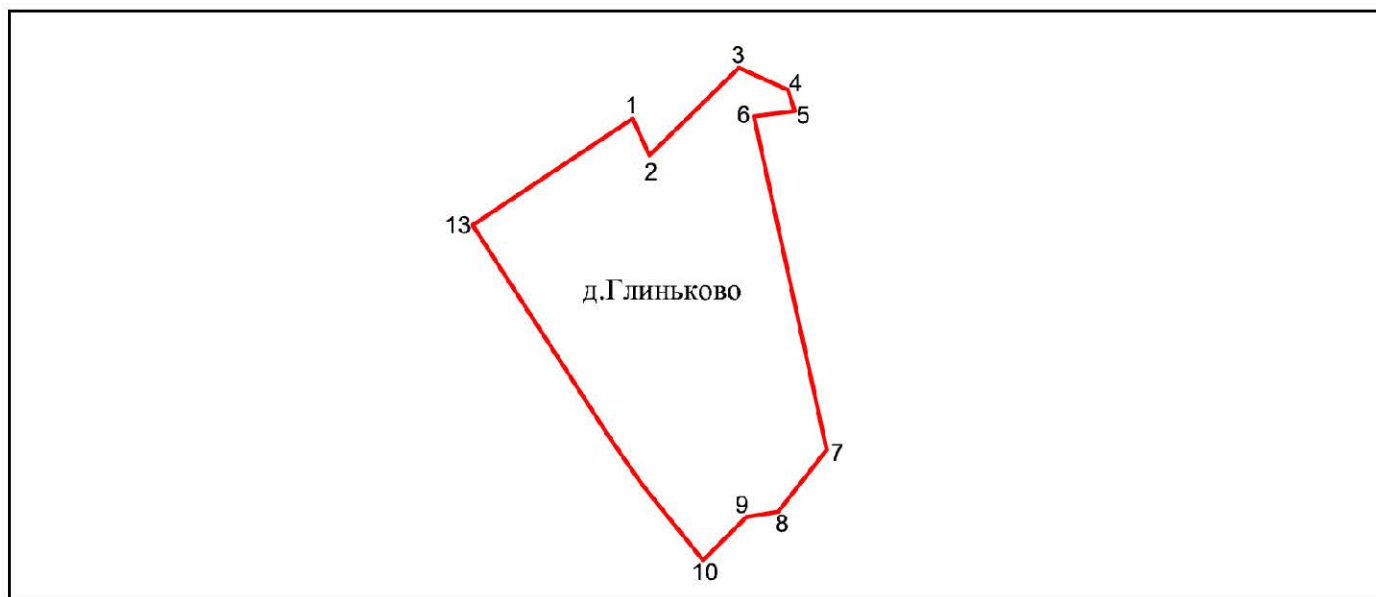
д. Вольницино



№ точки	X	Y
1	1 294 212,85	468 922,21
2	1 294 160,60	468 938,07
3	1 294 074,43	468 946,42
4	1 294 028,65	468 950,42
5	1 293 692,68	469 007,72
6	1 293 687,17	468 555,22
7	1 293 686,77	468 542,93
8	1 293 808,76	468 534,04
9	1 293 801,23	468 480,20
10	1 293 796,28	468 413,11
11	1 293 617,36	468 405,03
12	1 293 501,54	468 615,13
13	1 293 455,43	468 748,19
14	1 293 455,16	468 979,11
15	1 293 452,11	468 979,39
16	1 293 414,95	468 978,12
17	1 293 372,48	468 982,29
18	1 293 254,88	469 000,89
19	1 293 247,72	469 024,21
20	1 293 243,07	469 058,66
21	1 293 303,59	469 086,60
22	1 293 242,18	469 144,03
23	1 293 247,67	469 196,13
24	1 293 338,16	469 304,45
25	1 293 364,22	469 373,01
26	1 293 420,90	469 419,92
27	1 293 482,14	469 426,49
28	1 293 540,08	469 389,20
29	1 293 565,22	469 416,20
30	1 293 568,01	469 337,99
31	1 293 525,18	469 283,99
32	1 293 725,37	469 237,44
33	1 293 743,05	469 355,68
34	1 293 784,02	469 349,16
35	1 293 805,72	469 363,41
36	1 294 147,14	469 246,86
37	1 294 204,73	469 242,75
38	1 294 271,91	469 211,21
39	1 294 220,87	469 052,44
40	1 294 305,42	469 035,38
41	1 294 324,27	469 070,34
42	1 294 332,56	469 088,00
43	1 294 344,60	469 100,51
44	1 294 356,49	469 106,37
45	1 294 363,86	469 108,51

№ точки	X	Y
46	1 294 371,89	469 109,11
47	1 294 374,12	469 107,68
48	1 294 380,42	469 101,16
49	1 294 487,91	469 126,99
50	1 294 836,92	469 028,98
51	1 294 972,92	468 947,99
52	1 294 944,86	468 769,17
53	1 295 054,72	468 706,39
54	1 295 054,92	468 689,51
55	1 295 041,55	468 677,50
56	1 295 055,22	468 666,53
57	1 295 055,66	468 647,27
58	1 294 968,54	468 675,68
59	1 294 957,82	468 638,60

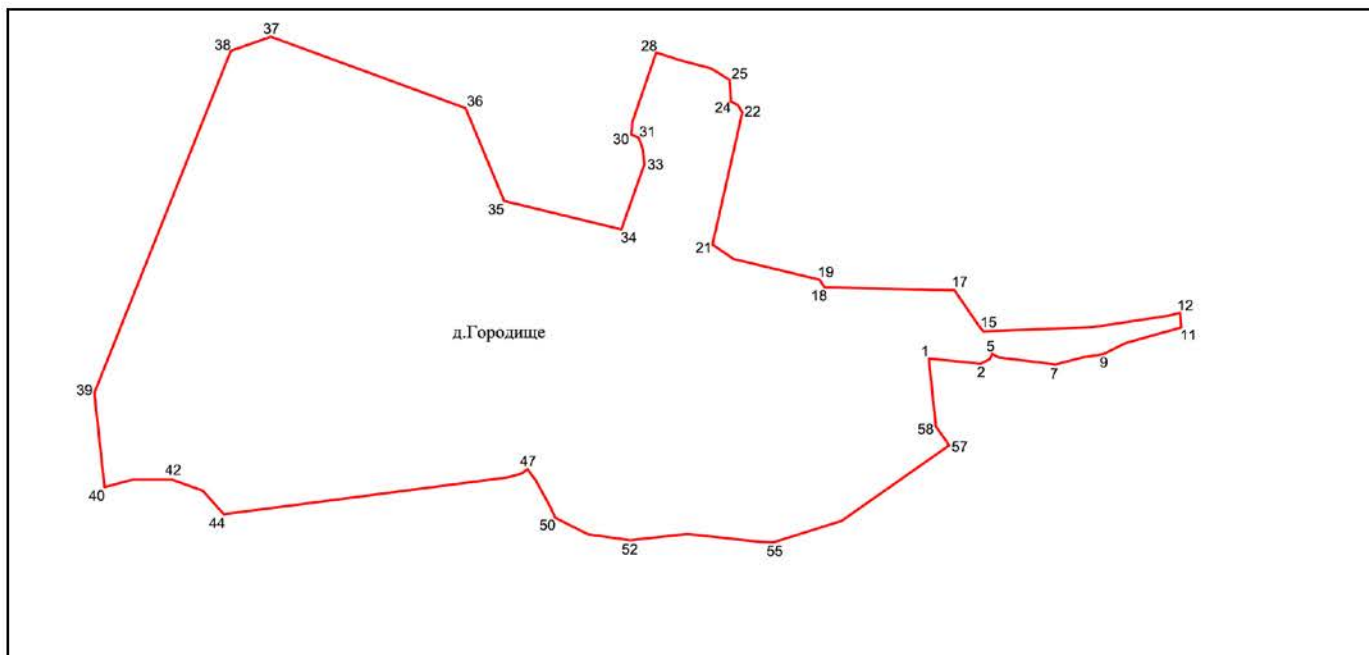
д.Глиньково



№ точки	X	Y
1	1 309 885,12	482 718,18
2	1 309 909,81	482 664,20
3	1 310 040,98	482 791,55
4	1 310 112,86	482 759,22
5	1 310 123,44	482 728,57
6	1 310 062,86	482 721,48
7	1 310 169,69	482 238,19
8	1 310 099,00	482 148,44

№ точки	X	Y
9	1 310 052,38	482 141,18
10	1 309 988,69	482 078,26
11	1 309 899,30	482 188,97
12	1 309 851,20	482 256,76
13	1 309 650,97	482 563,82

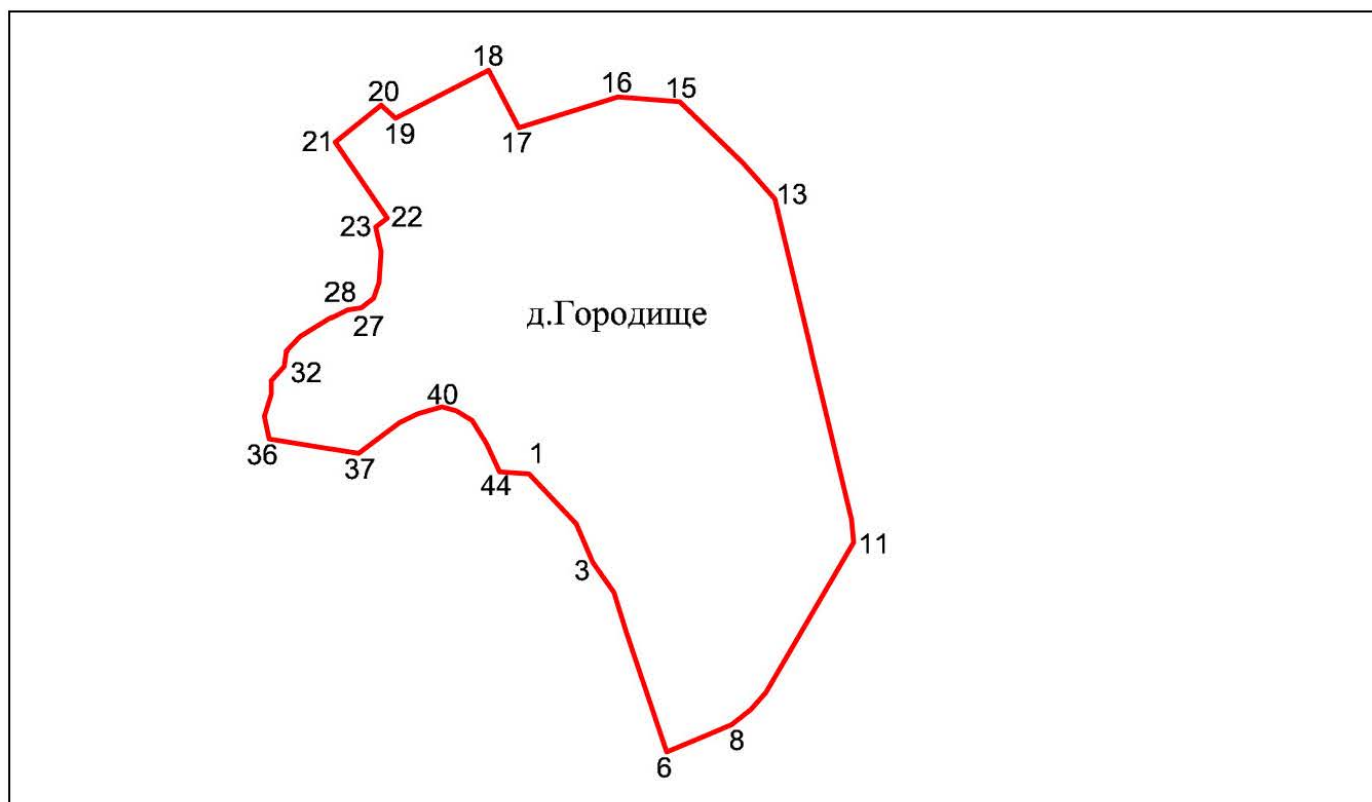
д. Городище



№ точки	X	Y
1	1 297 895,88	493 881,77
2	1 298 020,03	493 868,84
3	1 298 033,67	493 875,91
4	1 298 043,30	493 881,19
5	1 298 048,46	493 892,82
6	1 298 064,68	493 884,18
7	1 298 200,42	493 867,27
8	1 298 265,54	493 884,30
9	1 298 314,62	493 892,04
10	1 298 370,10	493 918,62
11	1 298 502,61	493 956,00
12	1 298 500,23	493 991,49
13	1 298 474,60	493 984,71
14	1 298 290,10	493 957,49
15	1 298 026,75	493 946,97
16	1 298 014,78	493 963,06
17	1 297 957,43	494 046,34
18	1 297 645,06	494 052,97

№ точки	X	Y
19	1 297 632,53	494 071,82
20	1 297 426,22	494 121,01
21	1 297 374,71	494 156,31
22	1 297 447,13	494 474,39
23	1 297 436,11	494 492,55
24	1 297 419,46	494 500,82
25	1 297 416,97	494 552,48
26	1 297 372,08	494 579,92
27	1 297 300,87	494 599,01
28	1 297 239,19	494 618,17
29	1 297 181,98	494 449,76
30	1 297 179,56	494 421,04
31	1 297 197,53	494 413,86
32	1 297 207,11	494 385,16
33	1 297 210,70	494 348,07
34	1 297 155,88	494 192,49
35	1 296 873,53	494 260,95
36	1 296 780,39	494 484,94
37	1 296 312,21	494 656,51
38	1 296 215,75	494 622,28
39	1 295 887,61	493 798,90
40	1 295 911,46	493 571,69
41	1 295 978,14	493 589,98
42	1 296 075,02	493 589,98
43	1 296 147,73	493 563,85
44	1 296 198,74	493 506,55
45	1 296 883,15	493 595,91
46	1 296 916,14	493 604,93
47	1 296 929,98	493 615,39
48	1 296 949,87	493 587,62
49	1 296 985,64	493 522,47
50	1 296 996,18	493 498,07
51	1 297 075,06	493 458,62
52	1 297 176,83	493 444,33
53	1 297 314,90	493 458,92
54	1 297 491,90	493 440,20
55	1 297 521,89	493 438,63
56	1 297 685,66	493 490,30
57	1 297 944,98	493 672,58
58	1 297 913,21	493 717,97

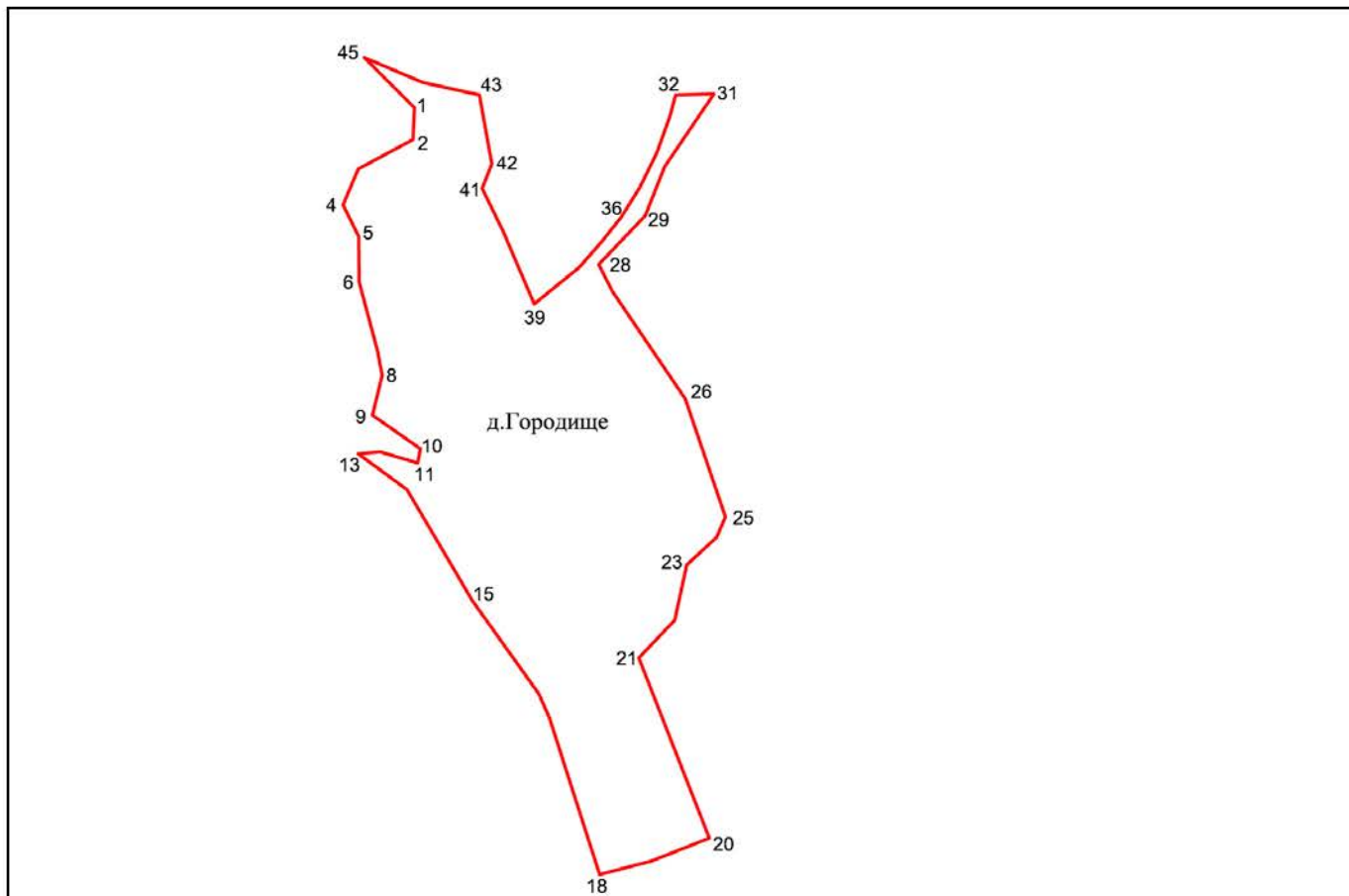
д. Городище



№ точки	X	Y
1	1 304 825,68	478 868,53
2	1 304 883,88	478 806,40
3	1 304 903,88	478 759,31
4	1 304 930,55	478 721,80
5	1 304 945,55	478 673,46
6	1 304 995,02	478 524,85
7	1 305 046,06	478 545,84
8	1 305 075,46	478 558,55
9	1 305 099,63	478 577,70
10	1 305 117,97	478 598,28
11	1 305 226,17	478 783,89
12	1 305 223,70	478 812,08
13	1 305 128,91	479 207,11
14	1 305 089,36	479 252,08
15	1 305 011,62	479 327,24
16	1 304 935,62	479 333,07
17	1 304 812,28	479 294,55
18	1 304 775,08	479 366,34
19	1 304 660,66	479 306,74
20	1 304 642,54	479 322,78
21	1 304 586,03	479 277,10
22	1 304 650,48	479 183,37
23	1 304 635,90	479 171,90

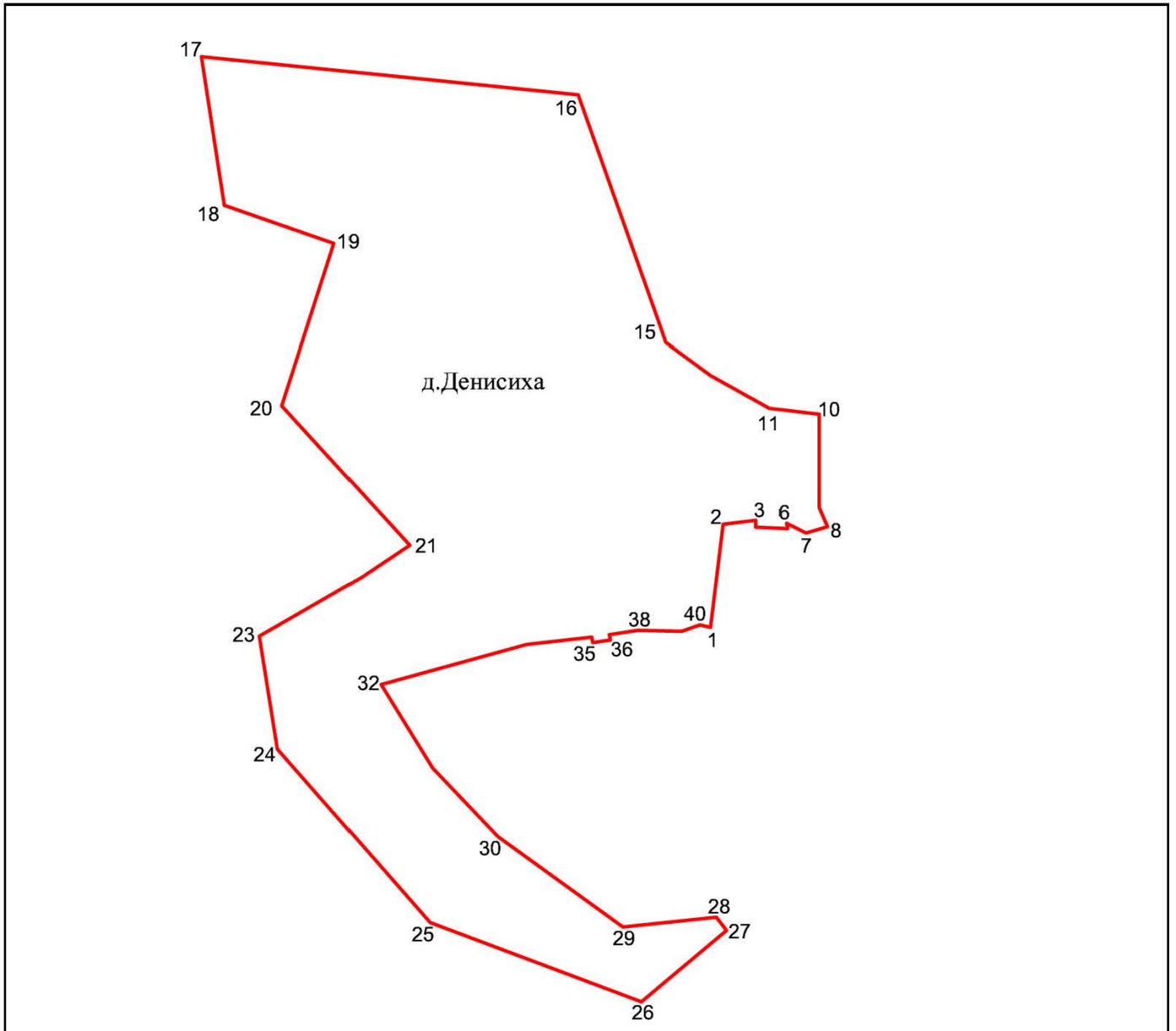
№ точки	X	Y
24	1 304 642,68	479 141,87
25	1 304 640,35	479 104,16
26	1 304 633,35	479 084,05
27	1 304 618,00	479 072,04
28	1 304 601,25	479 069,71
29	1 304 579,37	479 058,54
30	1 304 543,68	479 037,03
31	1 304 527,23	479 018,97
32	1 304 523,97	479 001,74
33	1 304 508,14	478 983,59
34	1 304 508,60	478 966,83
35	1 304 499,76	478 939,83
36	1 304 505,35	478 911,89
37	1 304 615,21	478 894,20
38	1 304 665,67	478 931,63
39	1 304 688,77	478 942,62
40	1 304 718,11	478 951,73
41	1 304 735,32	478 946,34
42	1 304 755,29	478 934,78
43	1 304 772,56	478 905,84
44	1 304 789,19	478 870,80

д. Городище



№ точки	X	Y
1	1 310 755,79	485 341,16
2	1 310 753,73	485 283,33
3	1 310 652,48	485 228,99
4	1 310 624,33	485 162,83
5	1 310 653,34	485 105,36
6	1 310 654,41	485 021,74
7	1 310 688,04	484 894,22
8	1 310 696,25	484 849,38
9	1 310 678,88	484 776,49
10	1 310 766,90	484 714,48
11	1 310 761,73	484 688,42
12	1 310 693,34	484 708,90
13	1 310 652,31	484 705,28
14	1 310 742,45	484 639,87
15	1 310 862,59	484 435,63
16	1 310 984,83	484 264,29
17	1 311 004,09	484 220,30
18	1 311 095,93	483 932,67
19	1 311 191,10	483 957,45
20	1 311 297,64	483 999,28
21	1 311 167,92	484 330,36
22	1 311 234,51	484 400,11
23	1 311 256,45	484 501,45
24	1 311 310,78	484 552,64
25	1 311 327,49	484 589,20
26	1 311 253,87	484 806,37
27	1 311 119,97	485 003,73
28	1 311 094,52	485 053,67
29	1 311 180,05	485 143,63
30	1 311 215,44	485 232,88
31	1 311 305,86	485 366,88
32	1 311 235,48	485 365,26
33	1 311 224,66	485 324,52
34	1 311 201,18	485 258,62
35	1 311 169,83	485 194,83
36	1 311 136,32	485 140,74
37	1 311 100,66	485 096,15
38	1 311 058,59	485 048,43
39	1 310 976,31	484 980,42
40	1 310 919,25	485 113,25
41	1 310 880,60	485 193,17
42	1 310 897,93	485 237,92
43	1 310 875,06	485 364,91
44	1 310 771,38	485 388,31
45	1 310 663,70	485 434,02

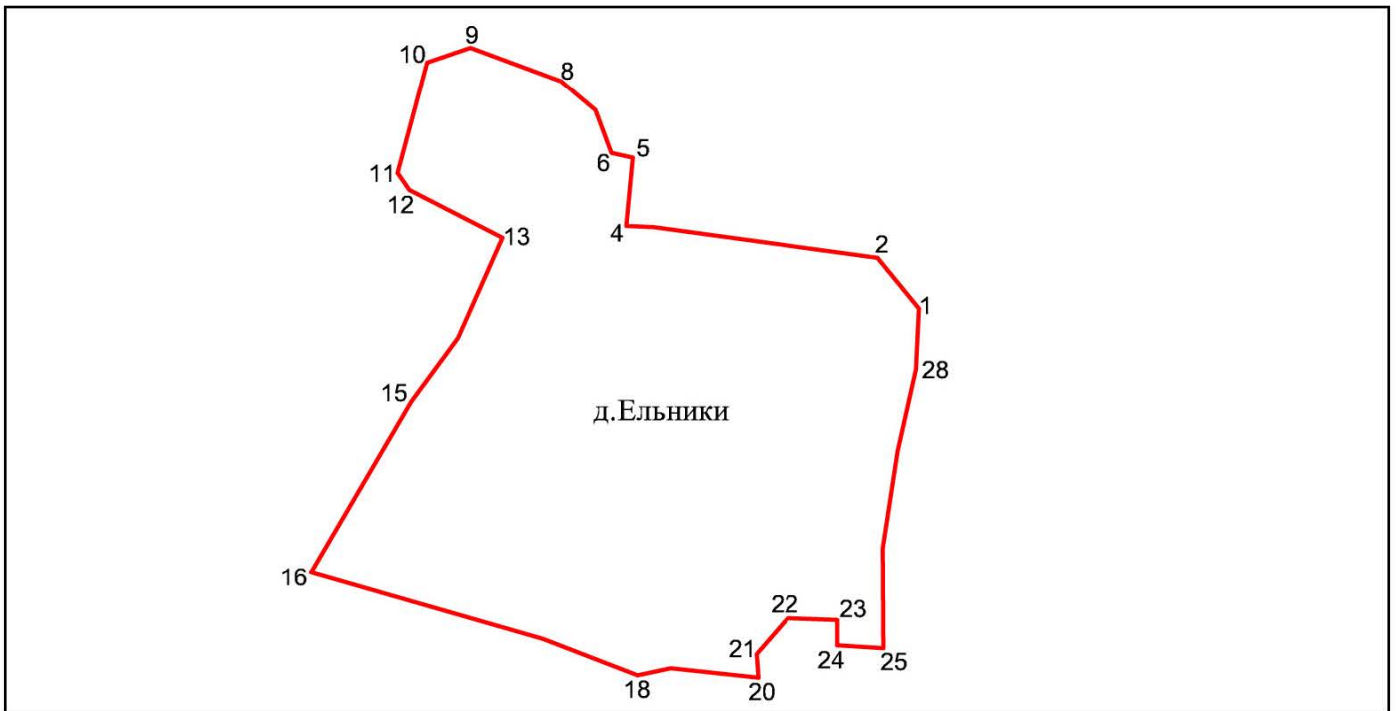
д. Денисиха



№ точки	X	Y
1	1 309 984,15	476 509,74
2	1 310 006,46	476 688,61
3	1 310 062,51	476 695,04
4	1 310 063,13	476 683,63
5	1 310 117,07	476 681,02
6	1 310 115,62	476 689,99
7	1 310 149,48	476 672,95
8	1 310 186,47	476 684,12
9	1 310 171,85	476 717,34
10	1 310 171,74	476 878,76

№ точки	X	Y
11	1 310 086,15	476 889,30
12	1 309 984,12	476 946,10
13	1 309 906,32	477 002,52
14	1 309 906,32	477 002,52
15	1 309 896,75	477 029,49
16	1 309 754,11	477 431,20
17	1 309 100,01	477 497,09
18	1 309 139,44	477 239,77
19	1 309 329,65	477 173,70
20	1 309 239,65	476 893,59
21	1 309 461,20	476 651,80
22	1 309 377,24	476 596,56
23	1 309 200,53	476 494,57
24	1 309 232,03	476 298,73
25	1 309 496,38	475 998,33
26	1 309 864,04	475 861,60
27	1 310 011,64	475 984,68
28	1 309 994,29	476 007,45
29	1 309 831,59	475 990,98
30	1 309 614,40	476 147,76
31	1 309 500,81	476 266,37
32	1 309 411,44	476 410,59
33	1 309 664,33	476 480,53
34	1 309 777,37	476 493,34
35	1 309 778,98	476 483,86
36	1 309 809,86	476 487,72
37	1 309 807,96	476 497,44
38	1 309 857,62	476 505,14
39	1 309 934,16	476 503,18
40	1 309 965,44	476 514,29

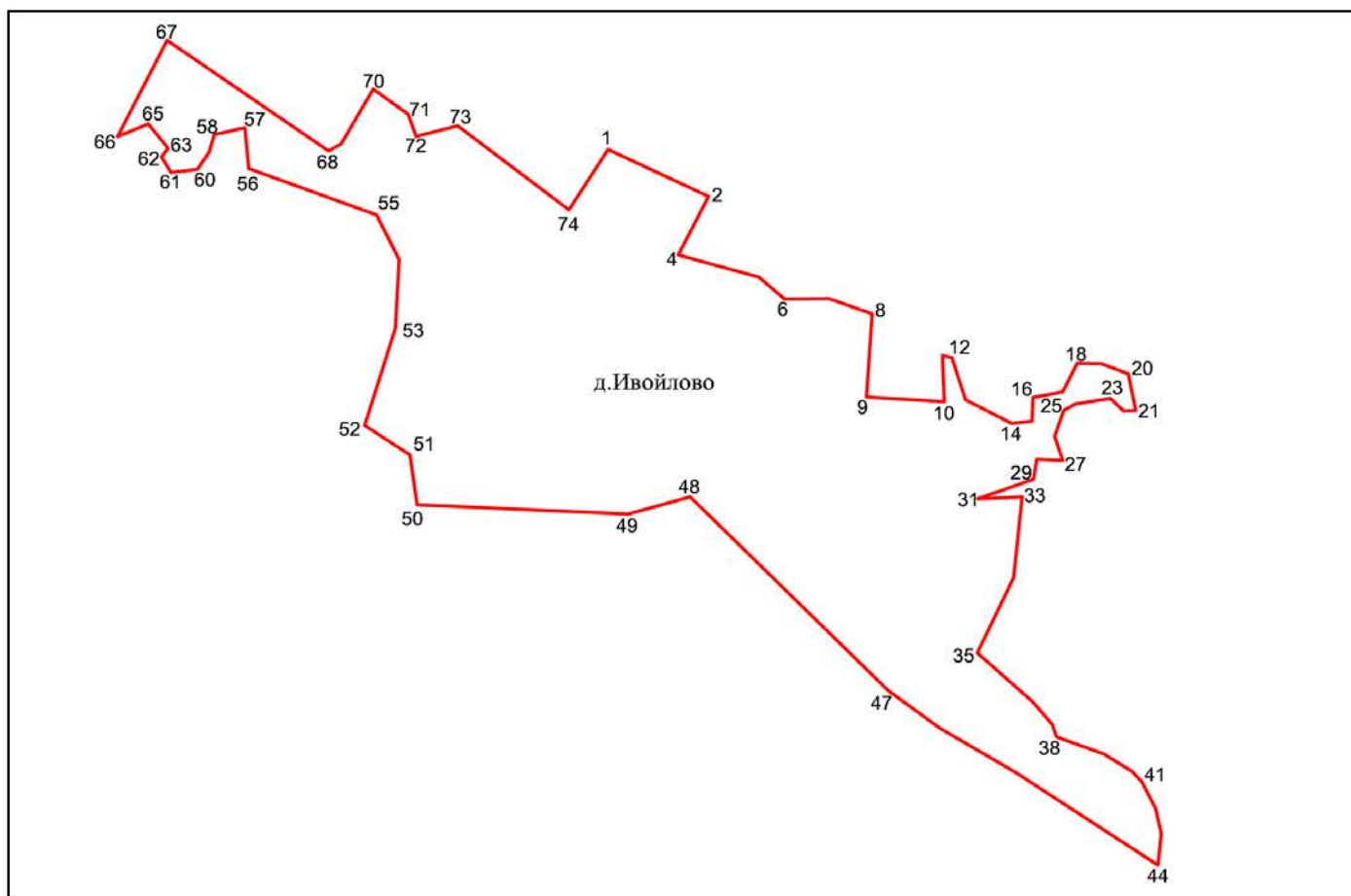
д. Ельники



№ точки	X	Y
1	1 298 209,47	473 206,27
2	1 298 150,53	473 278,69
3	1 297 830,10	473 323,10
4	1 297 791,19	473 324,51
5	1 297 800,28	473 422,82
6	1 297 770,13	473 429,19
7	1 297 747,45	473 491,30
8	1 297 698,35	473 532,57
9	1 297 568,59	473 580,67
10	1 297 507,07	473 559,42
11	1 297 464,56	473 400,58
12	1 297 481,34	473 375,97
13	1 297 614,40	473 307,25
14	1 297 551,13	473 164,10
15	1 297 484,16	473 072,61
16	1 297 340,91	472 827,31
17	1 297 671,67	472 731,17
18	1 297 807,26	472 678,45
19	1 297 854,84	472 688,92
20	1 297 979,54	472 675,76
21	1 297 976,75	472 709,20
22	1 298 021,96	472 760,77
23	1 298 092,93	472 758,37

№ точки	X	Y
24	1 298 093,31	472 721,71
25	1 298 159,22	472 718,14
26	1 298 157,93	472 862,52
27	1 298 179,16	473 001,09
28	1 298 205,43	473 118,74

д. Ивойлово

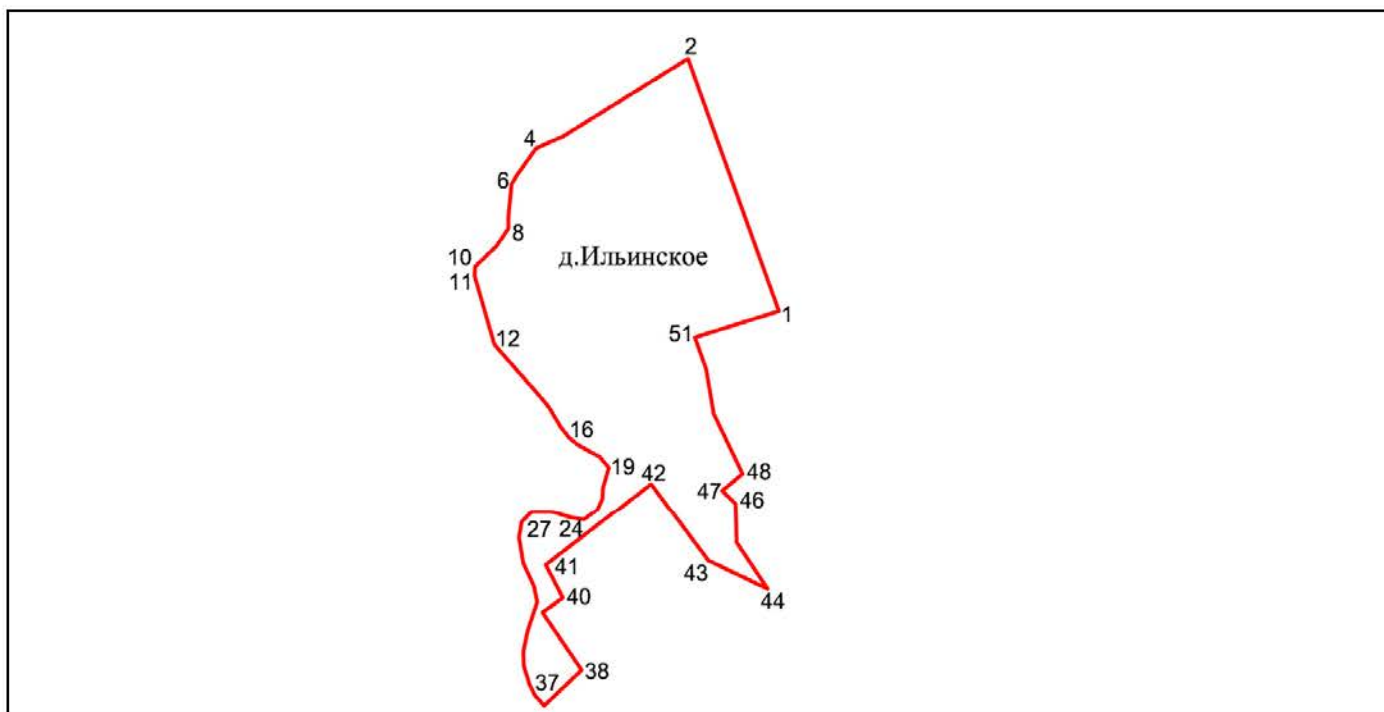


№ точки	X	Y
1	1 299 156,01	487 611,83
2	1 299 335,87	487 525,93
3	1 299 328,22	487 510,86
4	1 299 282,07	487 419,92
5	1 299 426,80	487 379,31
6	1 299 472,00	487 338,93
7	1 299 551,73	487 340,00
8	1 299 629,89	487 312,25
9	1 299 619,72	487 160,87
10	1 299 759,46	487 152,32

№ точки	X	Y
11	1 299 755,64	487 235,64
12	1 299 772,85	487 232,82
13	1 299 797,55	487 155,20
14	1 299 880,04	487 112,12
15	1 299 916,64	487 116,25
16	1 299 918,27	487 160,20
17	1 299 971,81	487 169,83
18	1 299 997,74	487 222,50
19	1 300 039,88	487 221,64
20	1 300 089,66	487 203,35
21	1 300 103,16	487 136,23
22	1 300 081,11	487 135,27
23	1 300 057,15	487 158,27
24	1 299 994,85	487 147,73
25	1 299 973,77	487 136,23
26	1 299 957,47	487 088,30
27	1 299 972,08	487 045,36
28	1 299 924,87	487 047,14
29	1 299 919,13	487 010,67
30	1 299 867,19	486 992,26
31	1 299 819,53	486 975,37
32	1 299 863,04	486 977,24
33	1 299 899,04	486 978,79
34	1 299 883,57	486 831,45
35	1 299 818,19	486 693,97
36	1 299 916,26	486 606,43
37	1 299 952,68	486 564,25
38	1 299 960,34	486 541,31
39	1 300 044,66	486 510,62
40	1 300 096,39	486 478,03
41	1 300 113,66	486 458,83
42	1 300 138,59	486 410,97
43	1 300 148,20	486 364,94
44	1 300 142,44	486 307,36
45	1 299 884,97	486 477,85
46	1 299 752,80	486 556,50
47	1 299 658,91	486 624,66
48	1 299 303,26	486 978,48
49	1 299 192,09	486 946,94
50	1 298 812,56	486 964,62
51	1 298 800,18	487 054,52
52	1 298 718,96	487 109,26
53	1 298 773,71	487 285,78
54	1 298 780,71	487 411,12
55	1 298 740,47	487 492,35

№ точки	X	Y
56	1 298 510,60	487 577,04
57	1 298 503,59	487 651,13
58	1 298 448,86	487 638,77
59	1 298 439,34	487 606,29
60	1 298 418,36	487 574,95
61	1 298 371,23	487 570,03
62	1 298 354,13	487 598,26
63	1 298 365,95	487 613,80
64	1 298 361,64	487 618,98
65	1 298 330,72	487 658,18
66	1 298 275,66	487 635,30
67	1 298 364,19	487 810,55
68	1 298 653,58	487 608,96
69	1 298 676,72	487 621,61
70	1 298 734,16	487 721,83
71	1 298 796,76	487 676,35
72	1 298 811,15	487 635,69
73	1 298 885,25	487 655,31
74	1 299 085,46	487 501,84

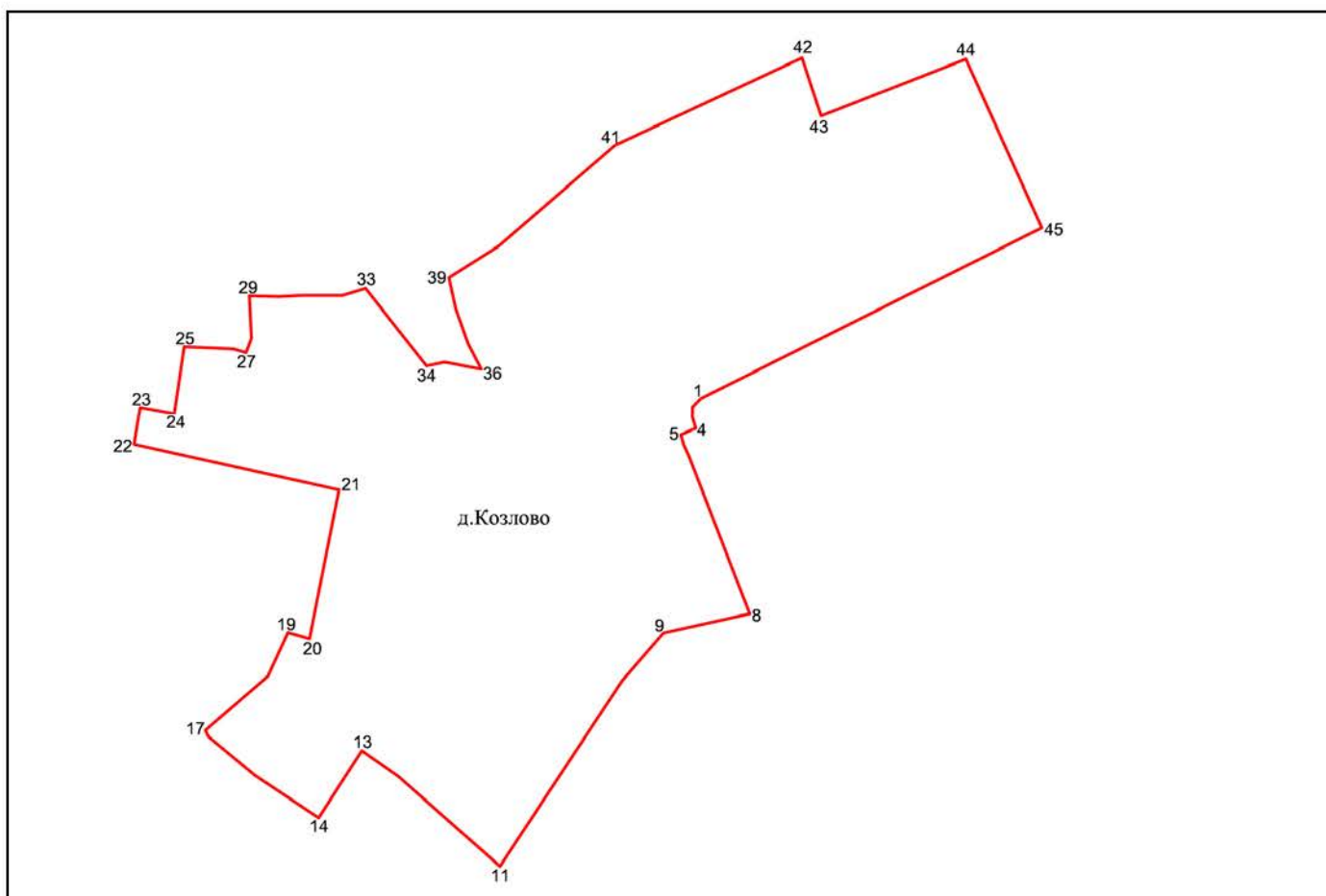
д. Ильинское



№ точки	X	Y
1	1 304 998,39	476 966,05
2	1 304 855,00	477 355,25
3	1 304 657,61	477 236,07
4	1 304 614,78	477 217,45
5	1 304 584,99	477 176,48
6	1 304 575,68	477 161,58
7	1 304 570,09	477 109,44
8	1 304 570,09	477 092,68
9	1 304 551,47	477 066,61
10	1 304 517,96	477 034,95
11	1 304 517,12	477 019,96
12	1 304 548,40	476 914,36
13	1 304 617,11	476 838,03
14	1 304 634,34	476 818,94
15	1 304 652,96	476 788,21
16	1 304 665,99	476 770,98
17	1 304 680,39	476 759,88
18	1 304 714,88	476 740,73
19	1 304 729,27	476 723,71
20	1 304 720,00	476 692,31
21	1 304 719,06	476 676,01
22	1 304 711,15	476 658,32
23	1 304 689,73	476 642,49
24	1 304 665,99	476 647,15
25	1 304 638,99	476 655,06
26	1 304 607,34	476 655,06
27	1 304 591,97	476 639,70
28	1 304 587,32	476 614,56
29	1 304 594,30	476 574,99
30	1 304 611,06	476 539,14
31	1 304 615,86	476 514,48
32	1 304 600,82	476 469,77
33	1 304 594,35	476 438,22
34	1 304 595,23	476 415,77
35	1 304 604,55	476 386,90
36	1 304 612,00	476 372,01
37	1 304 627,59	476 355,10
38	1 304 686,25	476 409,86
39	1 304 624,66	476 498,84
40	1 304 657,16	476 521,88
41	1 304 629,86	476 572,38
42	1 304 796,73	476 698,29
43	1 304 886,68	476 579,00
44	1 304 980,60	476 535,53
45	1 304 931,65	476 607,36

№ точки	X	Y
46	1 304 930,11	476 667,91
47	1 304 909,17	476 688,51
48	1 304 941,03	476 714,31
49	1 304 895,48	476 807,79
50	1 304 883,74	476 876,23
51	1 304 865,77	476 925,62

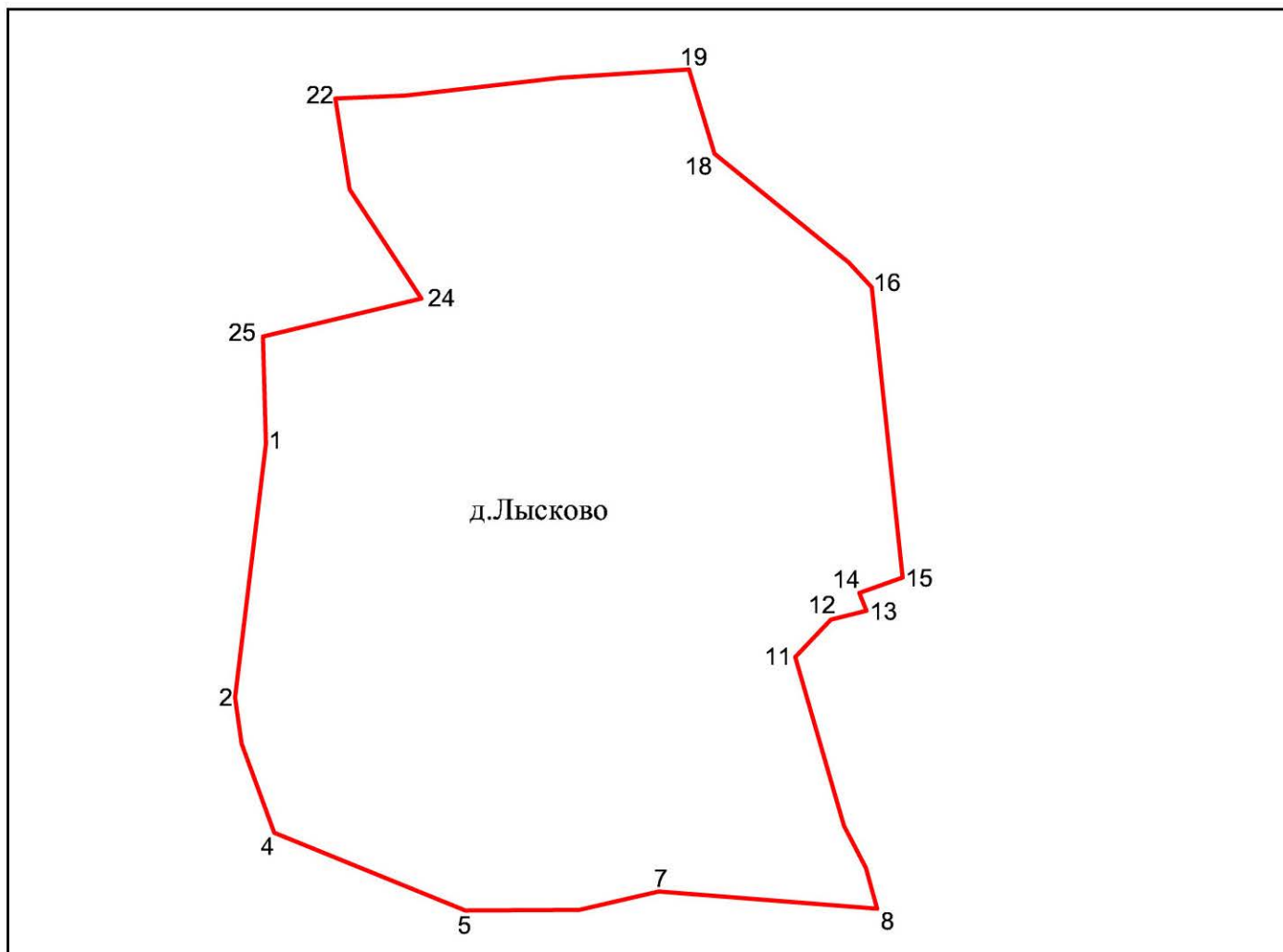
д. Козлово



№ точки	X	Y
1	1 303 415,16	487 321,44
2	1 303 398,24	487 303,39
3	1 303 398,62	487 281,18
4	1 303 405,63	487 258,90
5	1 303 374,88	487 245,28
6	1 303 380,59	487 225,36
7	1 303 391,80	487 200,30
8	1 303 515,62	486 879,52

№ точки	X	Y
9	1 303 338,94	486 840,88
10	1 303 255,04	486 742,43
11	1 303 006,14	486 364,40
12	1 302 798,14	486 547,84
13	1 302 724,10	486 600,21
14	1 302 636,19	486 463,40
15	1 302 506,15	486 549,45
16	1 302 410,90	486 628,99
17	1 302 404,39	486 641,70
18	1 302 532,57	486 752,70
19	1 302 573,30	486 841,85
20	1 302 616,93	486 828,70
21	1 302 677,28	487 132,72
22	1 302 259,16	487 225,69
23	1 302 271,63	487 302,63
24	1 302 341,08	487 290,25
25	1 302 361,48	487 426,87
26	1 302 461,91	487 422,97
27	1 302 487,36	487 415,01
28	1 302 498,43	487 443,79
29	1 302 494,28	487 531,44
30	1 302 555,26	487 529,26
31	1 302 601,50	487 532,06
32	1 302 685,08	487 532,51
33	1 302 731,48	487 546,97
34	1 302 856,17	487 388,57
35	1 302 893,32	487 396,38
36	1 302 968,09	487 381,21
37	1 302 940,33	487 434,12
38	1 302 915,15	487 506,39
39	1 302 901,59	487 568,98
40	1 303 002,93	487 633,03
41	1 303 240,57	487 838,25
42	1 303 622,08	488 017,29
43	1 303 660,54	487 898,77
44	1 303 956,14	488 014,42
45	1 304 110,86	487 670,37

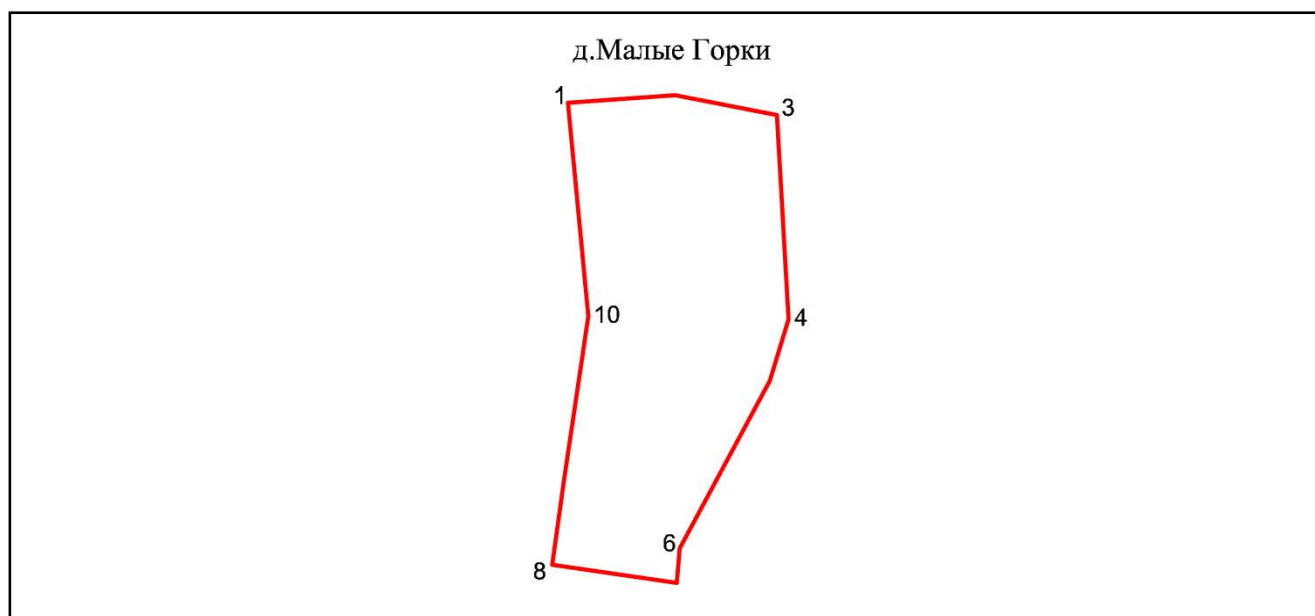
д. ЛЫСКОВО



№ точки	X	Y
1	1 301 663,18	481 087,51
2	1 301 619,25	480 726,28
3	1 301 628,47	480 660,11
4	1 301 675,05	480 533,46
5	1 301 947,77	480 422,67
6	1 302 110,29	480 422,76
7	1 302 223,77	480 449,47
8	1 302 535,31	480 425,04
9	1 302 519,70	480 483,17
10	1 302 488,34	480 543,14
11	1 302 418,61	480 783,37
12	1 302 469,12	480 836,93
13	1 302 520,50	480 850,07
14	1 302 509,82	480 874,89
15	1 302 572,19	480 897,13

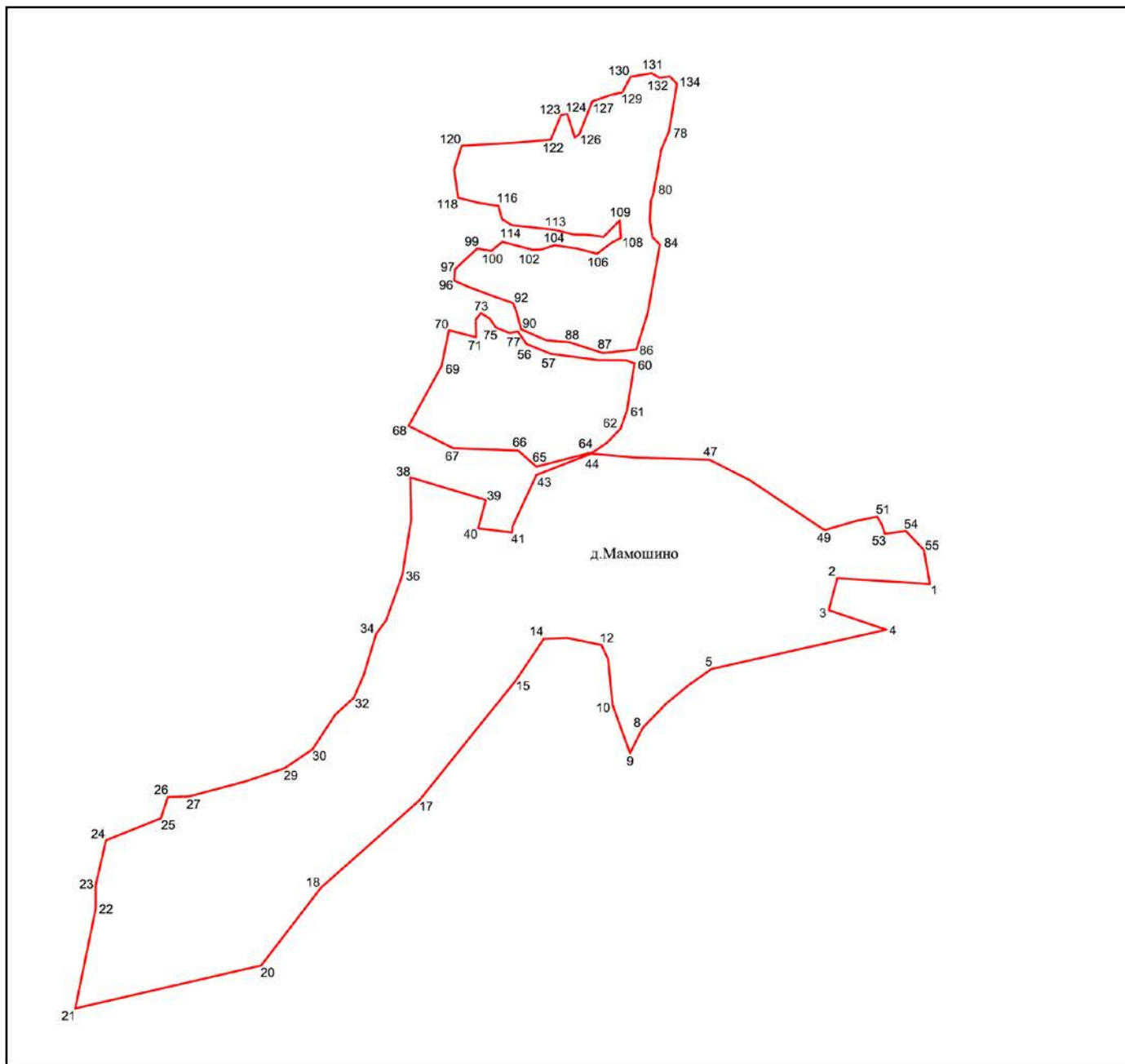
№ точки	X	Y
16	1 302 527,72	481 311,51
17	1 302 494,98	481 347,00
18	1 302 303,23	481 501,89
19	1 302 267,24	481 621,52
20	1 302 083,59	481 609,87
21	1 301 862,23	481 584,34
22	1 301 762,43	481 580,00
23	1 301 783,04	481 450,91
24	1 301 885,55	481 295,24
25	1 301 658,84	481 241,00

д. Малые Горки



№ точки	X	Y
1	1 296 844,99	477 264,79
2	1 297 000,47	477 276,24
3	1 297 148,49	477 247,25
4	1 297 165,73	476 951,52
5	1 297 138,49	476 862,96
6	1 297 007,19	476 620,10
7	1 297 002,98	476 570,01
8	1 296 821,79	476 596,18
9	1 296 838,97	476 717,34
10	1 296 874,22	476 955,91

д. Мамошино



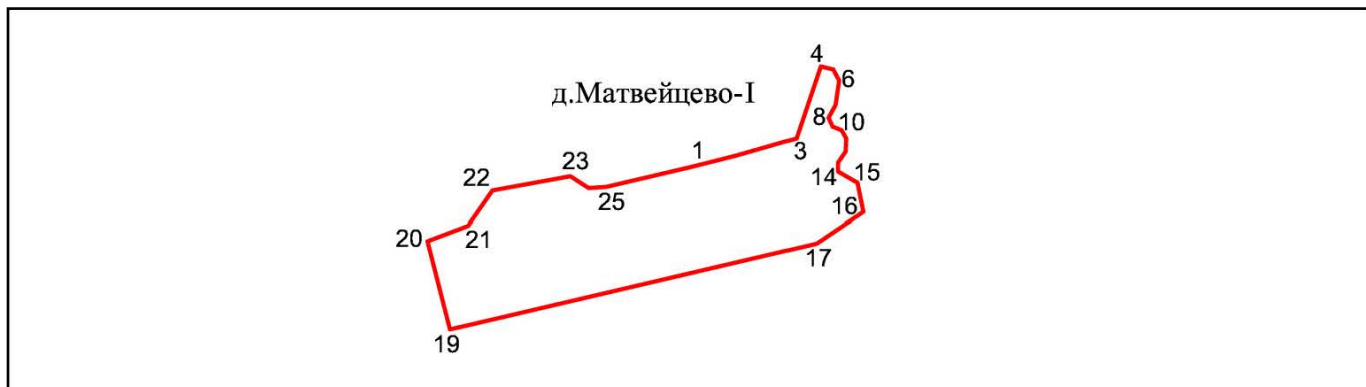
№ точки	X	Y
1	1 309 481,53	488 453,32
2	1 309 224,33	488 468,69
3	1 309 201,00	488 380,16
4	1 309 360,96	488 325,92
5	1 308 875,27	488 216,36
6	1 308 811,34	488 172,09
7	1 308 748,51	488 120,25
8	1 308 684,11	488 053,25
9	1 308 648,75	487 983,04

№ точки	X	Y
10	1 308 600,15	488 116,53
11	1 308 587,43	488 244,85
12	1 308 569,02	488 283,47
13	1 308 474,03	488 303,52
14	1 308 409,18	488 300,42
15	1 308 331,17	488 184,63
16	1 308 279,07	488 119,54
17	1 308 063,89	487 851,44
18	1 307 789,85	487 608,38
19	1 307 726,13	487 524,93
20	1 307 624,34	487 393,09
21	1 307 107,48	487 273,30
22	1 307 164,55	487 550,71
23	1 307 164,55	487 615,70
24	1 307 193,09	487 740,94
25	1 307 345,38	487 802,21
26	1 307 365,27	487 861,25
27	1 307 424,58	487 863,17
28	1 307 579,99	487 904,55
29	1 307 688,77	487 940,29
30	1 307 766,21	487 992,96
31	1 307 830,34	488 090,03
32	1 307 881,76	488 137,00
33	1 307 909,95	488 201,10
34	1 307 943,74	488 313,98
35	1 307 971,39	488 352,65
36	1 308 016,03	488 477,14
37	1 308 040,59	488 632,03
38	1 308 038,52	488 749,48
39	1 308 248,29	488 686,63
40	1 308 227,36	488 608,00
41	1 308 321,02	488 596,08
42	1 308 322,79	488 613,98
43	1 308 388,65	488 756,44
44	1 308 541,52	488 815,48
45	1 308 541,52	488 815,48
46	1 308 662,86	488 804,23
47	1 308 868,65	488 798,79
48	1 308 979,50	488 742,32
49	1 309 189,08	488 603,05
50	1 309 279,50	488 629,34
51	1 309 335,25	488 640,04
52	1 309 348,69	488 616,59
53	1 309 356,98	488 592,99
54	1 309 415,38	488 600,46

№ точки	X	Y
55	1 309 464,77	488 547,56
56	1 308 360,93	489 120,51
57	1 308 428,18	489 093,25
58	1 308 560,27	489 075,00
59	1 308 638,49	489 074,18
60	1 308 661,87	489 066,36
61	1 308 640,64	488 934,69
62	1 308 622,23	488 884,44
63	1 308 585,43	488 846,19
64	1 308 546,47	488 820,00
65	1 308 389,20	488 778,78
66	1 308 338,36	488 823,53
67	1 308 156,70	488 830,92
68	1 308 034,02	488 892,33
69	1 308 125,79	489 059,54
70	1 308 145,62	489 158,01
71	1 308 221,06	489 139,20
72	1 308 220,37	489 187,74
73	1 308 235,18	489 205,41
74	1 308 259,13	489 190,45
75	1 308 275,94	489 166,15
76	1 308 313,84	489 150,56
77	1 308 337,56	489 155,17
78	1 308 757,44	489 714,92
79	1 308 735,49	489 661,83
80	1 308 712,84	489 536,54
81	1 308 706,44	489 516,78
82	1 308 703,97	489 461,55
83	1 308 711,41	489 416,61
84	1 308 731,95	489 396,42
85	1 308 697,81	489 205,43
86	1 308 666,83	489 105,11
87	1 308 574,07	489 095,20
88	1 308 482,00	489 124,17
89	1 308 415,55	489 130,43
90	1 308 346,71	489 160,97
91	1 308 331,73	489 213,05
92	1 308 324,08	489 233,88
93	1 308 265,87	489 253,70
94	1 308 203,01	489 277,62
95	1 308 175,64	489 289,66
96	1 308 160,68	489 296,24
97	1 308 162,51	489 327,61
98	1 308 180,80	489 344,62
99	1 308 224,20	489 384,99

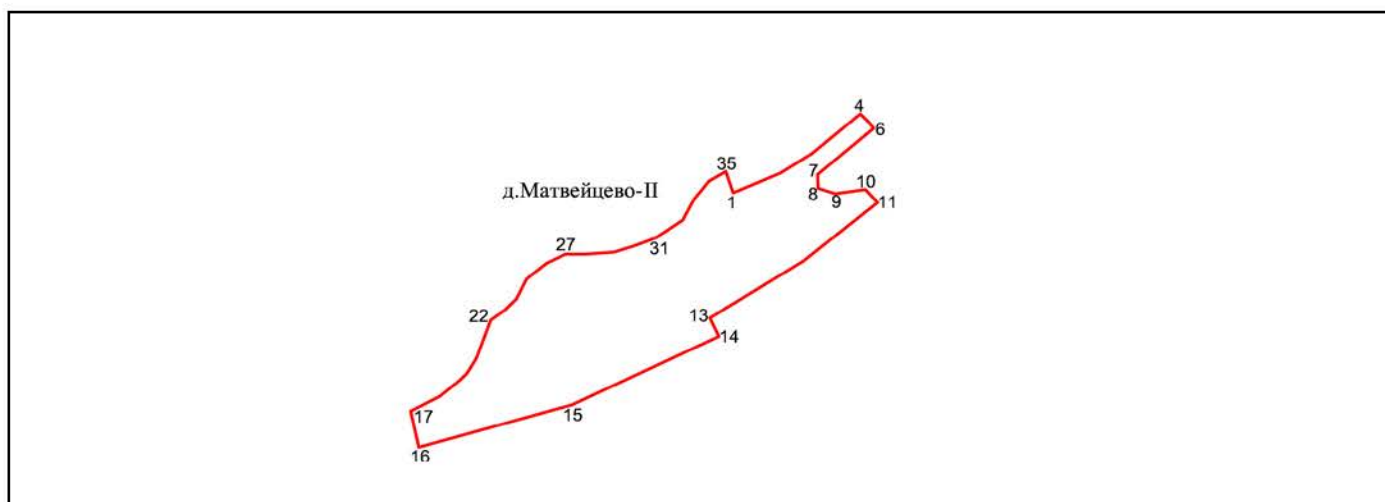
№ точки	X	Y
100	1 308 263,87	489 378,30
101	1 308 294,31	489 403,80
102	1 308 377,87	489 381,90
103	1 308 403,36	489 382,59
104	1 308 439,49	489 394,65
105	1 308 501,13	489 385,43
106	1 308 557,74	489 371,29
107	1 308 598,72	489 402,16
108	1 308 623,60	489 414,84
109	1 308 620,04	489 463,32
110	1 308 575,48	489 417,56
111	1 308 533,00	489 423,24
112	1 308 491,21	489 423,93
113	1 308 441,64	489 436,68
114	1 308 319,53	489 450,44
115	1 308 293,17	489 467,17
116	1 308 283,00	489 503,91
117	1 308 229,11	489 512,05
118	1 308 171,64	489 527,01
119	1 308 160,47	489 607,99
120	1 308 181,22	489 673,70
121	1 308 331,83	489 682,35
122	1 308 429,08	489 691,06
123	1 308 457,82	489 759,92
124	1 308 474,15	489 762,50
125	1 308 495,74	489 697,05
126	1 308 508,17	489 706,40
127	1 308 544,05	489 796,47
128	1 308 591,01	489 814,02
129	1 308 627,83	489 822,47
130	1 308 650,46	489 865,40
131	1 308 708,52	489 876,00
132	1 308 730,47	489 863,25
133	1 308 759,57	489 866,53
134	1 308 779,33	489 846,21

д. Матвейцево-1



№ точки	X	Y
1	1 295 578,97	479 043,06
2	1 295 642,67	479 059,21
3	1 295 728,03	479 083,57
4	1 295 762,82	479 186,99
5	1 295 780,36	479 182,64
6	1 295 788,71	479 166,88
7	1 295 784,02	479 131,75
8	1 295 773,39	479 113,84
9	1 295 779,15	479 100,78
10	1 295 792,19	479 095,51
11	1 295 799,37	479 083,85
12	1 295 798,23	479 064,98
13	1 295 787,28	479 048,69
14	1 295 787,27	479 036,10
15	1 295 815,06	479 020,38
16	1 295 823,33	478 979,13
17	1 295 756,39	478 934,30
18	1 295 258,14	478 817,12
19	1 295 231,81	478 810,94
20	1 295 199,89	478 937,04
21	1 295 258,00	478 959,72
22	1 295 293,01	479 009,40
23	1 295 404,30	479 029,69
24	1 295 430,98	479 012,45
25	1 295 456,27	479 014,19

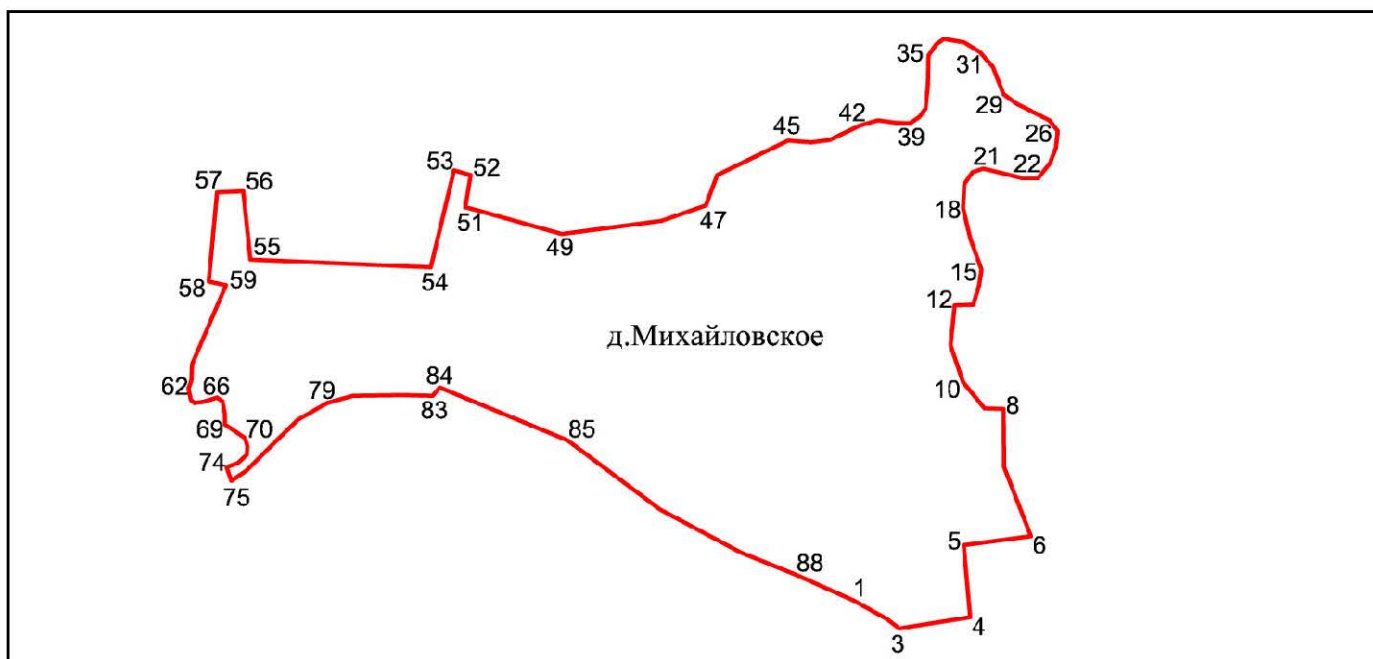
д. Матвейцево-II



№ точки	X	Y
1	1 296 468,37	479 448,46
2	1 296 560,89	479 488,77
3	1 296 623,02	479 527,34
4	1 296 718,41	479 607,95
5	1 296 734,85	479 591,26
6	1 296 744,07	479 578,98
7	1 296 634,48	479 485,89
8	1 296 634,91	479 457,86
9	1 296 669,54	479 447,10
10	1 296 728,29	479 455,61
11	1 296 752,06	479 429,73
12	1 296 605,72	479 310,52
13	1 296 422,96	479 196,49
14	1 296 440,43	479 159,39
15	1 296 151,77	479 021,35
16	1 295 851,91	478 935,41
17	1 295 835,51	479 008,50
18	1 295 891,97	479 038,28
19	1 295 929,32	479 068,44
20	1 295 945,98	479 084,21
21	1 295 964,15	479 114,50
22	1 295 992,92	479 192,61
23	1 296 021,69	479 213,43
24	1 296 043,39	479 235,01
25	1 296 063,08	479 275,02
26	1 296 102,45	479 306,56
27	1 296 139,80	479 324,86

№ точки	X	Y
28	1 296 178,67	479 325,24
29	1 296 235,20	479 329,78
30	1 296 272,55	479 341,52
31	1 296 316,97	479 358,05
32	1 296 369,97	479 394,01
33	1 296 391,42	479 435,63
34	1 296 420,95	479 472,63
35	1 296 453,95	479 491,69

с. Михайловское

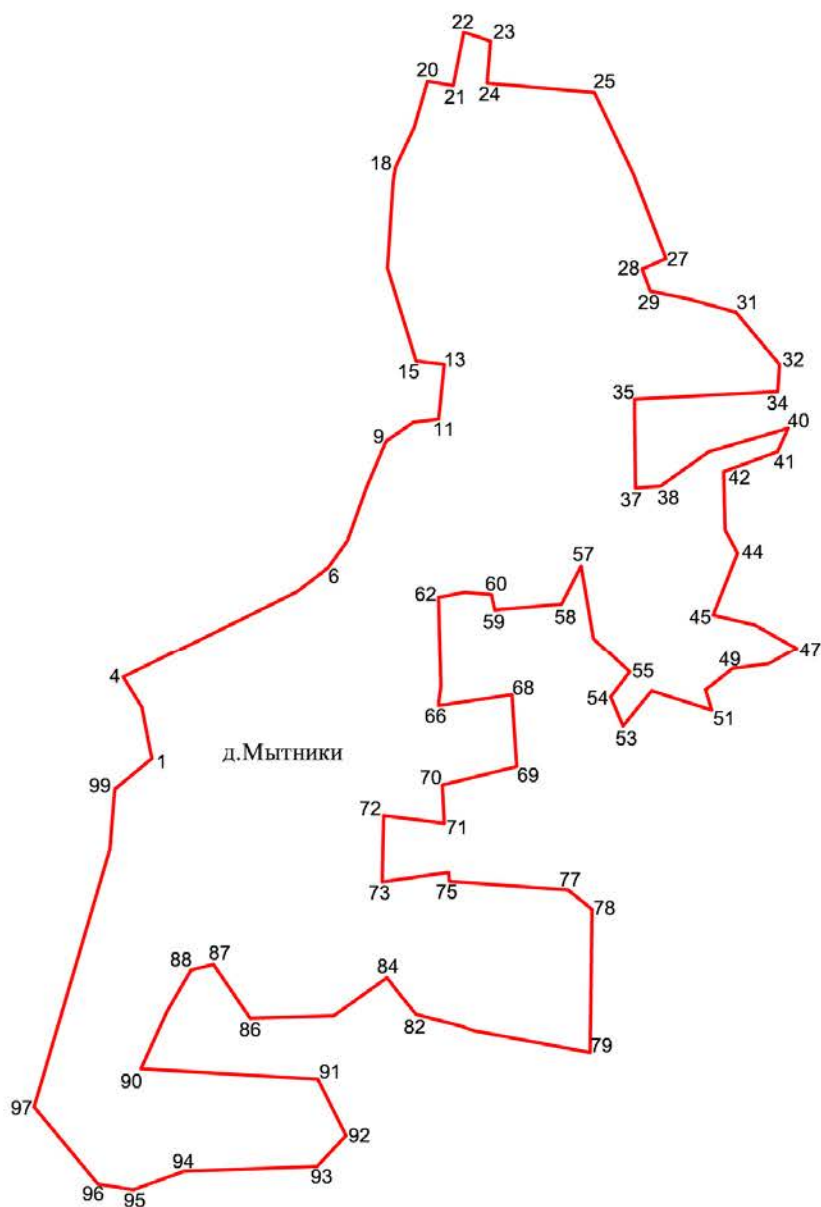


№ точки	X	Y
1	1 304 424,22	476 051,70
2	1 304 471,39	476 025,29
3	1 304 489,56	476 011,68
4	1 304 590,41	476 027,97
5	1 304 580,63	476 129,98
6	1 304 676,16	476 143,01
7	1 304 638,46	476 241,44
8	1 304 637,45	476 323,62
9	1 304 610,50	476 325,19
10	1 304 579,55	476 361,88
11	1 304 562,48	476 414,92
12	1 304 568,29	476 471,23
13	1 304 594,13	476 472,33
14	1 304 603,12	476 500,11
15	1 304 606,44	476 522,01

№ точки	X	Y
16	1 304 603,19	476 531,75
17	1 304 589,91	476 566,91
18	1 304 579,81	476 609,04
19	1 304 581,76	476 644,11
20	1 304 593,45	476 660,99
21	1 304 609,03	476 666,19
22	1 304 663,59	476 652,55
23	1 304 686,30	476 652,56
24	1 304 703,20	476 673,33
25	1 304 712,29	476 695,41
26	1 304 714,24	476 719,44
27	1 304 702,55	476 734,38
28	1 304 656,44	476 758,41
29	1 304 637,61	476 771,40
30	1 304 622,02	476 810,36
31	1 304 603,84	476 831,80
32	1 304 581,76	476 845,43
33	1 304 553,18	476 850,63
34	1 304 541,49	476 842,84
35	1 304 531,10	476 826,60
36	1 304 529,81	476 785,04
37	1 304 526,56	476 751,26
38	1 304 518,12	476 739,57
39	1 304 504,48	476 730,48
40	1 304 483,70	476 731,13
41	1 304 459,02	476 734,38
42	1 304 433,04	476 727,23
43	1 304 390,18	476 706,45
44	1 304 364,20	476 703,21
45	1 304 331,08	476 705,80
46	1 304 230,33	476 656,90
47	1 304 214,40	476 613,44
48	1 304 151,13	476 591,23
49	1 304 009,76	476 572,45
50	1 303 892,14	476 605,98
51	1 303 872,82	476 610,59
52	1 303 880,02	476 656,95
53	1 303 856,35	476 663,12
54	1 303 823,75	476 525,10
55	1 303 567,39	476 536,75
56	1 303 557,23	476 633,74
57	1 303 519,59	476 632,29
58	1 303 508,03	476 504,91
59	1 303 532,61	476 500,25
60	1 303 483,89	476 387,30

№ точки	X	Y
61	1 303 483,46	476 364,85
62	1 303 479,38	476 352,59
63	1 303 482,65	476 337,06
64	1 303 487,55	476 332,16
65	1 303 499,81	476 333,80
66	1 303 519,42	476 340,33
67	1 303 527,60	476 335,43
68	1 303 530,87	476 317,45
69	1 303 530,87	476 301,92
70	1 303 559,47	476 282,31
71	1 303 562,74	476 270,86
72	1 303 561,92	476 258,60
73	1 303 549,66	476 247,16
74	1 303 533,32	476 241,44
75	1 303 539,88	476 221,80
76	1 303 561,12	476 235,68
77	1 303 598,67	476 273,32
78	1 303 634,82	476 308,53
79	1 303 676,34	476 332,16
80	1 303 712,30	476 342,79
81	1 303 770,37	476 343,64
82	1 303 793,19	476 343,61
83	1 303 826,26	476 342,64
84	1 303 835,71	476 354,27
85	1 304 017,88	476 278,88
86	1 304 149,53	476 180,97
87	1 304 263,64	476 119,86
88	1 304 343,23	476 088,20

д. Мытники

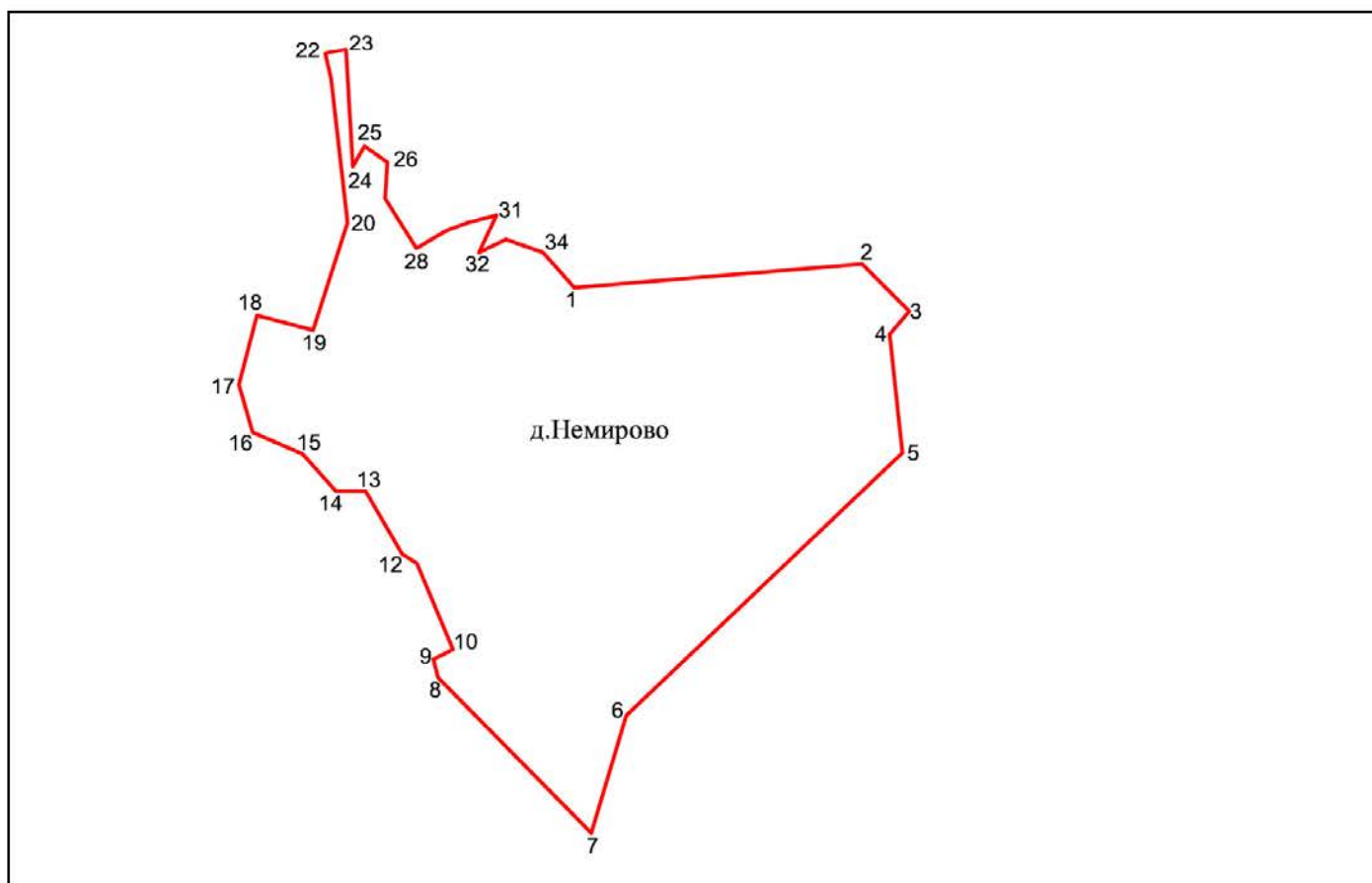


№ точки	X	Y
1	1 296 206,19	471 044,41
2	1 296 203,10	471 061,05
3	1 296 189,01	471 135,01
4	1 296 155,43	471 189,57
5	1 296 463,68	471 342,25
6	1 296 518,76	471 384,96
7	1 296 553,38	471 433,32
8	1 296 587,07	471 527,81
9	1 296 622,28	471 609,72
10	1 296 671,38	471 643,58
11	1 296 715,04	471 648,59
12	1 296 717,32	471 671,36
13	1 296 725,30	471 746,47

№ точки	X	Y
14	1 296 712,96	471 747,82
15	1 296 674,96	471 751,98
16	1 296 624,81	471 917,44
17	1 296 634,66	472 071,77
18	1 296 639,24	472 096,48
19	1 296 672,33	472 167,19
20	1 296 695,83	472 249,24
21	1 296 741,36	472 241,66
22	1 296 759,84	472 336,60
23	1 296 807,18	472 319,95
24	1 296 801,24	472 245,50
25	1 296 992,00	472 229,00
26	1 297 060,59	472 085,97
27	1 297 118,38	471 934,14
28	1 297 076,73	471 915,17
29	1 297 091,00	471 876,74
30	1 297 157,01	471 862,95
31	1 297 243,24	471 838,31
32	1 297 320,13	471 746,55
33	1 297 317,43	471 704,42
34	1 297 317,05	471 697,78
35	1 297 063,31	471 684,70
36	1 297 063,25	471 667,44
37	1 297 064,75	471 526,69
38	1 297 109,40	471 530,19
39	1 297 195,12	471 591,29
40	1 297 335,30	471 633,22
41	1 297 316,95	471 591,14
42	1 297 220,98	471 555,92
43	1 297 223,56	471 453,00
44	1 297 245,63	471 411,51
45	1 297 202,49	471 301,45
46	1 297 276,63	471 283,09
47	1 297 350,40	471 241,41
48	1 297 301,11	471 213,39
49	1 297 237,43	471 204,48
50	1 297 189,37	471 166,40
51	1 297 199,84	471 129,74
52	1 297 093,30	471 164,96
53	1 297 043,05	471 102,42
54	1 297 020,22	471 153,51
55	1 297 054,81	471 198,99
56	1 296 990,28	471 259,17
57	1 296 968,12	471 388,55
58	1 296 933,48	471 320,15

№ точки	X	Y
59	1 296 814,96	471 310,72
60	1 296 809,10	471 337,79
61	1 296 761,40	471 341,96
62	1 296 715,56	471 332,26
63	1 296 719,61	471 172,40
64	1 296 716,61	471 154,63
65	1 296 715,38	471 142,16
66	1 296 715,51	471 138,42
67	1 296 728,30	471 140,31
68	1 296 845,54	471 157,64
69	1 296 853,98	471 030,17
70	1 296 721,83	470 997,37
71	1 296 725,70	470 929,29
72	1 296 617,79	470 942,84
73	1 296 615,20	470 825,13
74	1 296 733,10	470 842,68
75	1 296 734,35	470 826,10
76	1 296 760,06	470 824,31
77	1 296 945,68	470 811,38
78	1 296 987,76	470 776,08
79	1 296 984,27	470 522,54
80	1 296 776,74	470 561,37
81	1 296 753,68	470 570,10
82	1 296 675,00	470 590,00
83	1 296 642,34	470 630,74
84	1 296 624,00	470 655,00
85	1 296 529,00	470 587,99
86	1 296 381,01	470 583,00
87	1 296 316,00	470 679,00
88	1 296 276,00	470 669,00
89	1 296 234,01	470 596,00
90	1 296 187,40	470 493,65
91	1 296 501,00	470 475,01
92	1 296 551,00	470 375,00
93	1 296 499,00	470 320,00
94	1 296 263,00	470 312,01
95	1 296 173,84	470 278,30
96	1 296 110,74	470 289,02
97	1 295 997,65	470 425,85
98	1 296 131,96	470 884,11
99	1 296 140,79	470 989,45

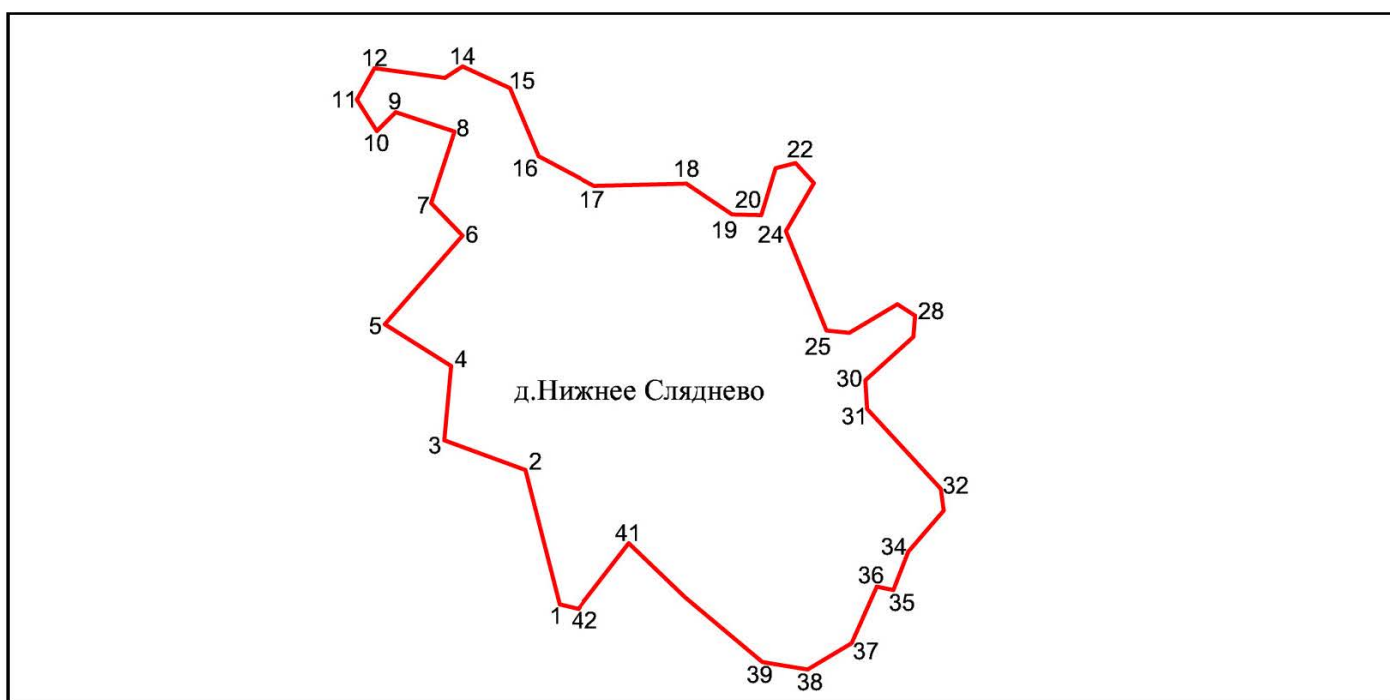
д. Немирово



№ точки	X	Y
1	1 295 270,89	485 137,46
2	1 295 730,27	485 175,74
3	1 295 805,15	485 099,62
4	1 295 774,23	485 061,83
5	1 295 794,87	484 871,14
6	1 295 353,87	484 446,99
7	1 295 297,77	484 257,47
8	1 295 053,27	484 508,07
9	1 295 045,97	484 537,16
10	1 295 076,85	484 553,35
11	1 295 019,55	484 692,03
12	1 294 995,87	484 707,52
13	1 294 937,65	484 809,33
14	1 294 889,59	484 809,31
15	1 294 836,35	484 869,47
16	1 294 757,32	484 903,85
17	1 294 735,33	484 980,80
18	1 294 764,15	485 092,78

№ точки	X	Y
19	1 294 853,50	485 068,77
20	1 294 908,43	485 242,24
21	1 294 882,64	485 474,16
22	1 294 872,82	485 515,50
23	1 294 905,61	485 523,70
24	1 294 917,01	485 333,29
25	1 294 935,91	485 365,93
26	1 294 971,98	485 340,16
27	1 294 968,55	485 281,75
28	1 295 018,35	485 201,03
29	1 295 065,04	485 228,56
30	1 295 100,57	485 242,22
31	1 295 146,11	485 254,06
32	1 295 118,01	485 194,17
33	1 295 161,61	485 215,76
34	1 295 221,08	485 194,13

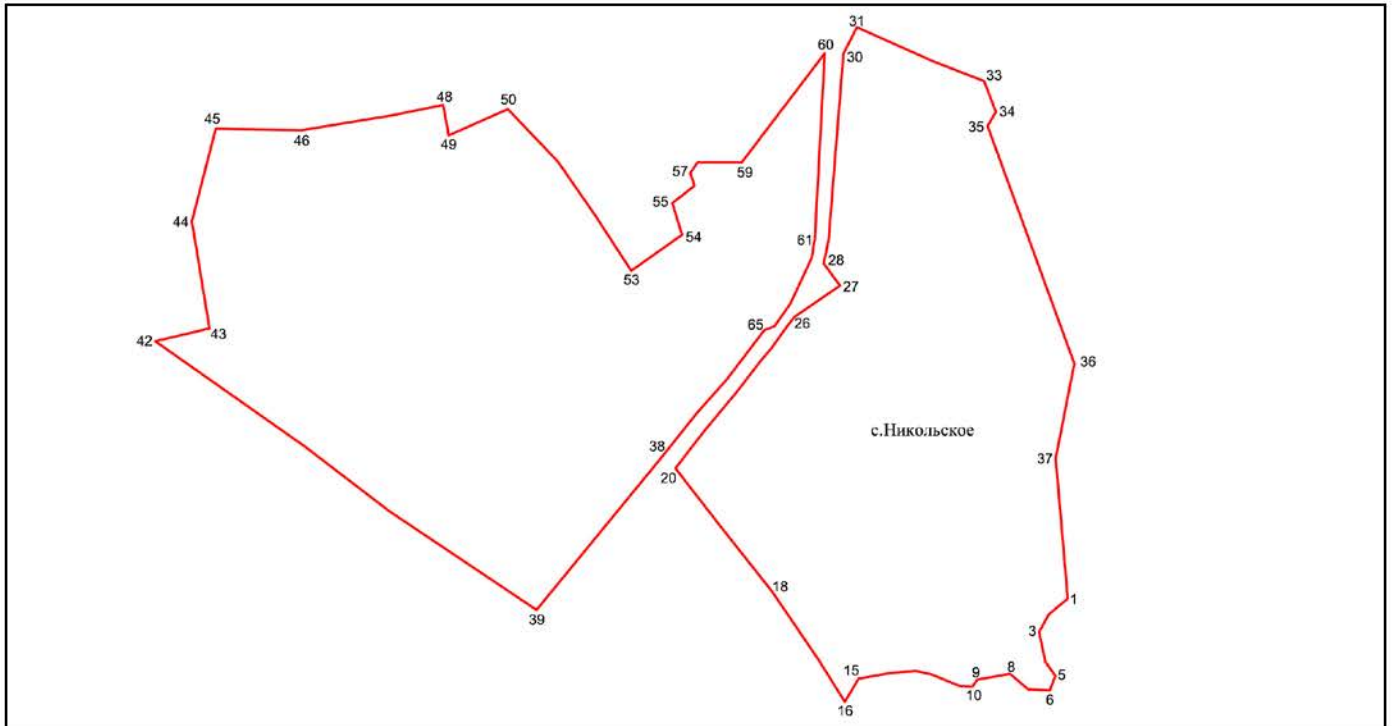
д. Нижнее Сляднево



№ точки	X	Y
1	1 302 067,74	485 682,73
2	1 302 016,85	485 881,19
3	1 301 896,70	485 924,89
4	1 301 906,96	486 035,42

№ точки	X	Y
5	1 301 809,02	486 096,85
6	1 301 923,28	486 228,20
7	1 301 876,86	486 276,18
8	1 301 911,51	486 382,41
9	1 301 824,47	486 410,86
10	1 301 796,39	486 382,96
11	1 301 766,98	486 429,38
12	1 301 793,29	486 475,81
13	1 301 897,56	486 461,64
14	1 301 923,28	486 478,90
15	1 301 993,52	486 446,57
16	1 302 036,48	486 346,14
17	1 302 119,05	486 301,51
18	1 302 255,75	486 305,41
19	1 302 323,81	486 259,10
20	1 302 367,33	486 258,55
21	1 302 387,97	486 327,73
22	1 302 417,54	486 335,54
23	1 302 444,88	486 305,97
24	1 302 403,60	486 234,56
25	1 302 463,36	486 087,38
26	1 302 497,40	486 084,28
27	1 302 568,18	486 126,87
28	1 302 594,41	486 109,58
29	1 302 591,80	486 078,09
30	1 302 520,76	486 013,61
31	1 302 523,55	485 971,77
32	1 302 632,90	485 852,92
33	1 302 636,67	485 821,20
34	1 302 584,36	485 759,75
35	1 302 562,60	485 703,40
36	1 302 537,59	485 708,20
37	1 302 500,53	485 624,68
38	1 302 435,48	485 586,00
39	1 302 368,96	485 596,81
40	1 302 254,45	485 692,69
41	1 302 170,85	485 773,24
42	1 302 095,07	485 675,72

с. Никольское

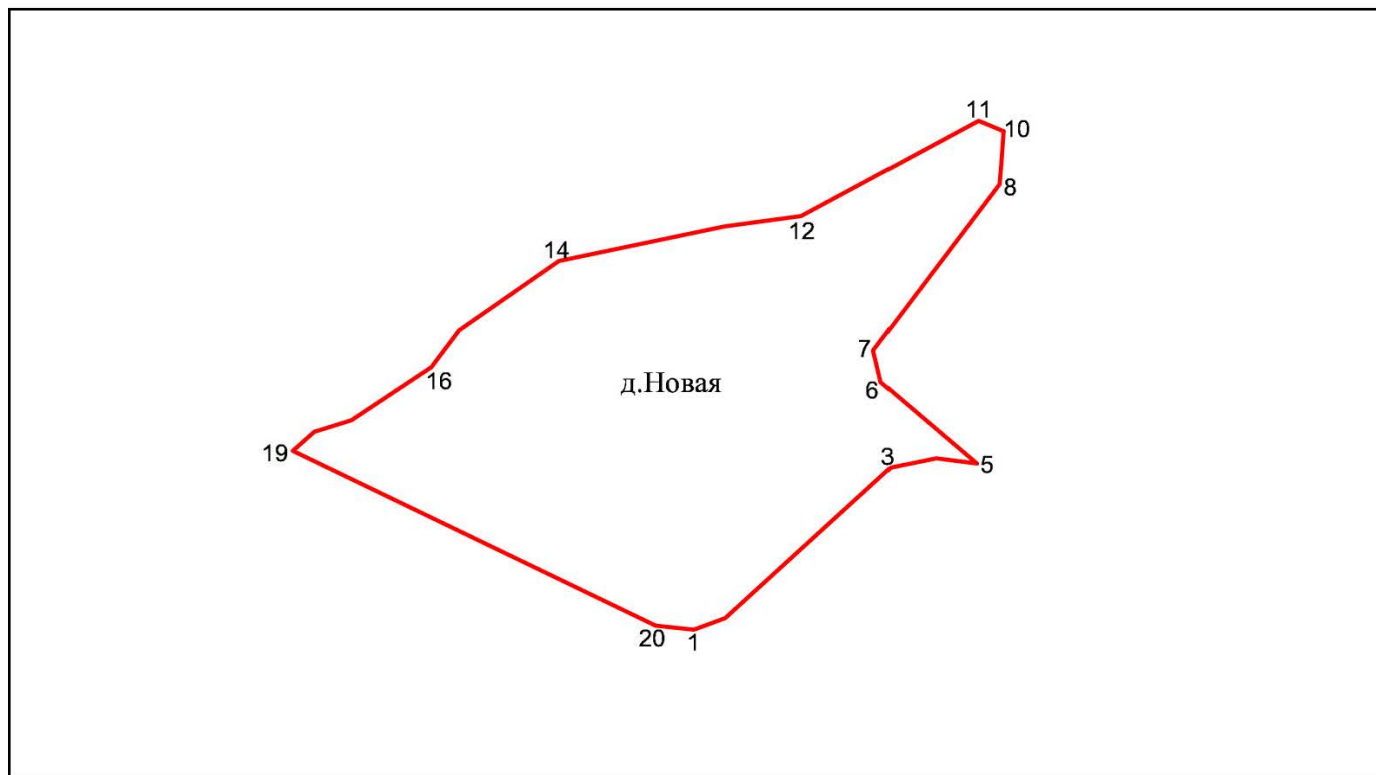


№ точки	X	Y
1	1 309 918,07	483 235,23
2	1 309 871,74	483 196,90
3	1 309 848,35	483 153,77
4	1 309 863,43	483 080,23
5	1 309 887,70	483 046,08
6	1 309 874,49	483 010,20
7	1 309 820,70	483 012,84
8	1 309 777,30	483 050,63
9	1 309 696,46	483 036,33
10	1 309 684,97	483 020,03
11	1 309 652,98	483 020,89
12	1 309 582,83	483 049,69
13	1 309 546,73	483 057,83
14	1 309 487,44	483 053,25
15	1 309 406,67	483 039,23
16	1 309 372,04	482 982,35
17	1 309 307,60	483 086,31
18	1 309 194,00	483 252,91
19	1 309 062,98	483 419,39
20	1 308 957,55	483 554,80

№ точки	X	Y
21	1 309 029,18	483 646,75
22	1 309 108,09	483 742,93
23	1 309 164,34	483 815,87
24	1 309 192,19	483 848,40
25	1 309 232,71	483 904,89
26	1 309 249,74	483 926,69
27	1 309 360,97	484 002,51
28	1 309 320,77	484 056,58
29	1 309 332,93	484 114,48
30	1 309 369,06	484 571,44
31	1 309 401,77	484 635,69
32	1 309 591,59	484 550,98
33	1 309 713,66	484 503,75
34	1 309 742,54	484 428,37
35	1 309 722,20	484 393,85
36	1 309 934,54	483 811,70
37	1 309 888,79	483 578,96
38	1 308 926,89	483 585,92
39	1 308 617,82	483 207,35
40	1 308 256,40	483 449,43
41	1 308 050,19	483 608,24
42	1 307 683,61	483 866,40
43	1 307 816,40	483 897,69
44	1 307 773,44	484 160,28
45	1 307 831,65	484 386,75
46	1 308 043,06	484 383,28
47	1 308 263,90	484 420,19
48	1 308 389,18	484 445,76
49	1 308 402,40	484 370,89
50	1 308 547,21	484 435,70
51	1 308 669,75	484 306,46
52	1 308 761,08	484 174,57
53	1 308 849,09	484 038,85
54	1 308 973,99	484 127,03
55	1 308 949,83	484 205,19
56	1 309 004,41	484 246,96
57	1 308 993,71	484 278,72
58	1 309 011,66	484 305,29
59	1 309 120,28	484 304,68
60	1 309 323,33	484 572,76
61	1 309 299,16	484 114,95
62	1 309 290,91	484 070,77
63	1 309 238,91	483 957,46
64	1 309 200,12	483 903,16
65	1 309 175,02	483 893,52

№ точки	X	Y
66	1 309 083,71	483 773,01
67	1 309 009,59	483 688,97

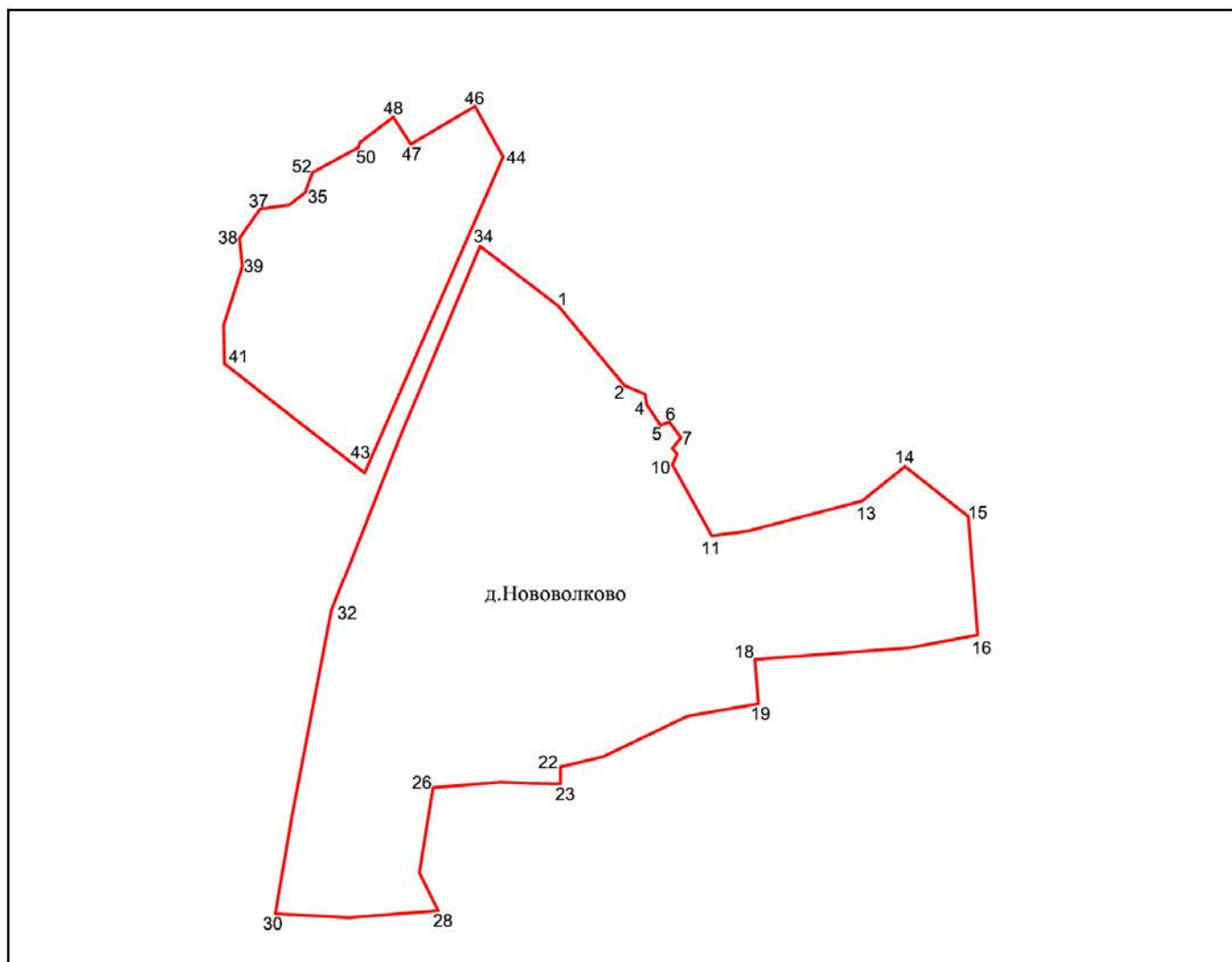
д. Новая



№ точки	X	Y
1	1 299 076,09	482 342,30
2	1 299 121,72	482 358,57
3	1 299 362,40	482 579,63
4	1 299 428,89	482 593,62
5	1 299 488,06	482 585,59
6	1 299 347,96	482 705,27
7	1 299 337,55	482 751,73
8	1 299 521,01	482 995,65
9	1 299 522,95	483 024,64
10	1 299 526,48	483 073,14
11	1 299 490,38	483 088,19
12	1 299 231,97	482 948,46
13	1 299 120,80	482 933,37
14	1 298 878,16	482 883,27
15	1 298 732,92	482 781,51
16	1 298 692,38	482 726,87

№ точки	X	Y
17	1 298 575,44	482 649,34
18	1 298 521,68	482 632,59
19	1 298 489,96	482 604,81
20	1 299 019,96	482 347,97

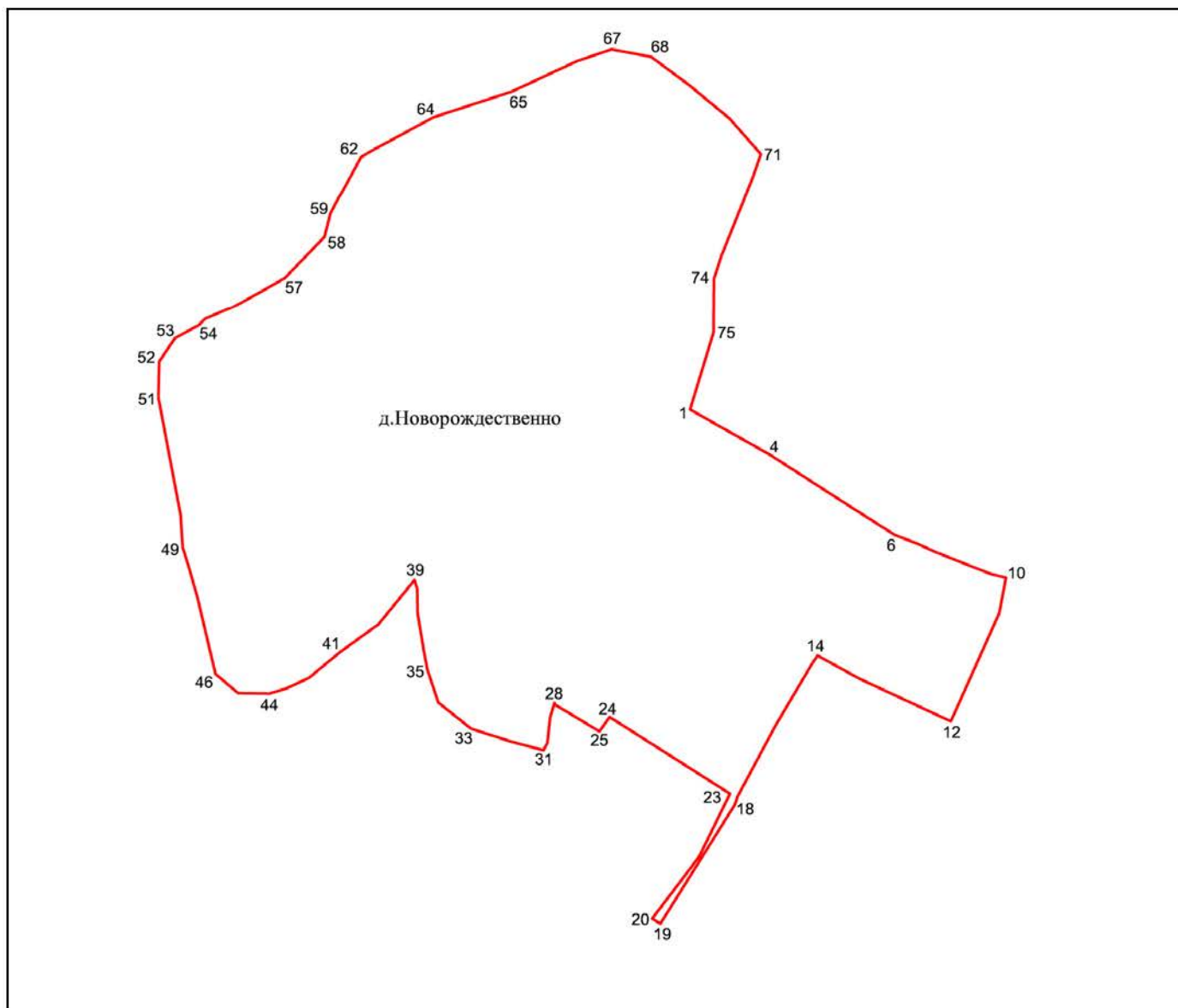
д. Нововолково



№ точки	X	Y
1	1 299 598,96	471 101,60
2	1 299 729,95	470 945,02
3	1 299 771,05	470 927,48
4	1 299 774,37	470 907,86
5	1 299 801,61	470 867,19
6	1 299 818,82	470 872,78
7	1 299 842,02	470 842,62
8	1 299 825,11	470 820,87
9	1 299 834,77	470 810,00
10	1 299 825,11	470 789,46

№ точки	X	Y
11	1 299 903,07	470 649,50
12	1 299 974,89	470 658,97
13	1 300 201,03	470 717,76
14	1 300 285,69	470 785,92
15	1 300 410,26	470 687,32
16	1 300 429,15	470 452,18
17	1 300 295,07	470 426,83
18	1 299 988,31	470 404,27
19	1 299 994,97	470 317,08
20	1 299 855,09	470 292,63
21	1 299 687,87	470 212,36
22	1 299 603,18	470 192,81
23	1 299 603,59	470 159,46
24	1 299 550,46	470 159,98
25	1 299 485,94	470 162,44
26	1 299 351,22	470 152,18
27	1 299 324,28	469 984,68
28	1 299 361,15	469 909,48
29	1 299 185,74	469 896,03
30	1 299 039,54	469 903,48
31	1 299 071,93	470 095,99
32	1 299 149,83	470 500,45
33	1 299 285,53	470 842,37
34	1 299 443,99	471 219,28
35	1 299 098,26	471 324,55
36	1 299 067,22	471 299,86
37	1 299 008,68	471 292,10
38	1 298 967,77	471 234,26
39	1 298 974,12	471 179,24
40	1 298 936,73	471 063,56
41	1 298 938,26	470 987,49
42	1 299 080,61	470 877,40
43	1 299 215,74	470 773,37
44	1 299 490,22	471 394,64
45	1 299 484,68	471 403,48
46	1 299 434,45	471 493,76
47	1 299 307,64	471 419,62
48	1 299 272,48	471 472,68
49	1 299 206,88	471 422,59
50	1 299 203,35	471 412,72
51	1 299 113,78	471 364,75
52	1 299 109,54	471 355,58

д. Новорождествено

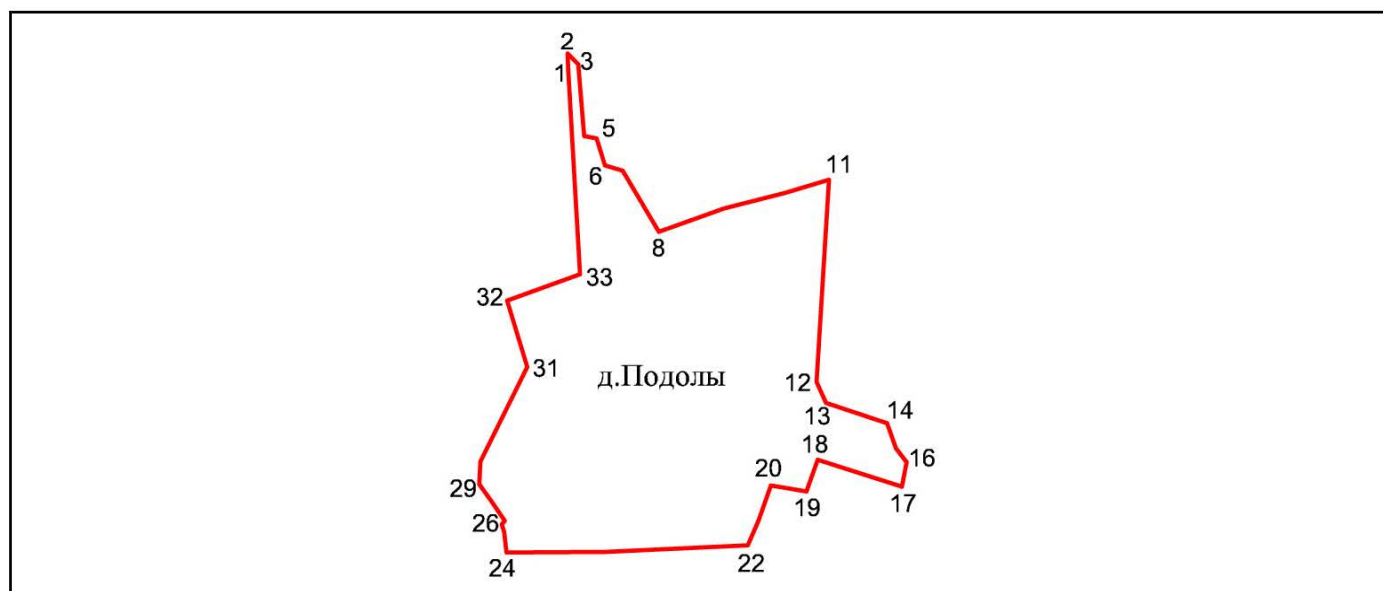


№ точки	X	Y
1	1 307 371,28	489 623,57
2	1 307 408,43	489 602,59
3	1 307 417,15	489 597,67
4	1 307 543,24	489 526,48
5	1 307 709,87	489 418,81
6	1 307 815,05	489 351,79
7	1 307 862,93	489 333,23
8	1 307 903,71	489 314,74
9	1 308 021,26	489 268,35
10	1 308 055,13	489 259,65
11	1 308 041,48	489 183,41
12	1 307 936,32	488 948,95
13	1 307 738,16	489 040,71
14	1 307 647,03	489 091,14

15	1 307 633,58	489 070,84
16	1 307 557,12	488 940,44
17	1 307 474,12	488 785,74
18	1 307 468,56	488 769,27
19	1 307 306,67	488 510,94
20	1 307 289,45	488 522,36
21	1 307 370,44	488 628,70
22	1 307 392,13	488 657,18
23	1 307 457,49	488 792,06
24	1 307 197,13	488 957,99
25	1 307 174,63	488 926,43
26	1 307 108,21	488 967,77
27	1 307 079,66	488 984,75
28	1 307 077,77	488 989,00
29	1 307 068,49	488 956,94
30	1 307 062,68	488 902,15
31	1 307 054,08	488 885,79
32	1 306 984,59	488 904,44
33	1 306 897,04	488 932,96
34	1 306 826,02	488 989,07
35	1 306 802,11	489 060,37
36	1 306 795,89	489 096,02
37	1 306 781,53	489 182,69
38	1 306 780,05	489 234,64
39	1 306 774,54	489 254,24
40	1 306 696,79	489 158,69
41	1 306 614,38	489 099,68
42	1 306 545,53	489 042,51
43	1 306 497,11	489 019,75
44	1 306 460,35	489 009,25
45	1 306 392,67	489 009,84
46	1 306 343,66	489 051,26
47	1 306 304,79	489 216,38
48	1 306 286,77	489 279,03
49	1 306 272,85	489 325,29
50	1 306 268,00	489 393,99
51	1 306 219,82	489 649,53
52	1 306 221,92	489 727,03
53	1 306 255,44	489 777,56
54	1 306 307,81	489 806,89
55	1 306 320,38	489 820,50
56	1 306 380,08	489 845,64
57	1 306 493,18	489 909,52
58	1 306 579,87	489 999,62
59	1 306 592,36	490 050,08
60	1 306 609,17	490 082,78

61	1 306 623,31	490 105,76
62	1 306 658,21	490 171,94
63	1 306 680,56	490 185,29
64	1 306 815,16	490 257,55
65	1 306 985,33	490 313,57
66	1 307 126,63	490 379,73
67	1 307 201,44	490 405,29
68	1 307 286,65	490 389,19
69	1 307 369,03	490 328,60
70	1 307 457,10	490 255,69
71	1 307 524,32	490 178,05
72	1 307 507,33	490 129,63
73	1 307 439,16	489 958,25
74	1 307 423,06	489 908,06
75	1 307 422,53	489 790,20

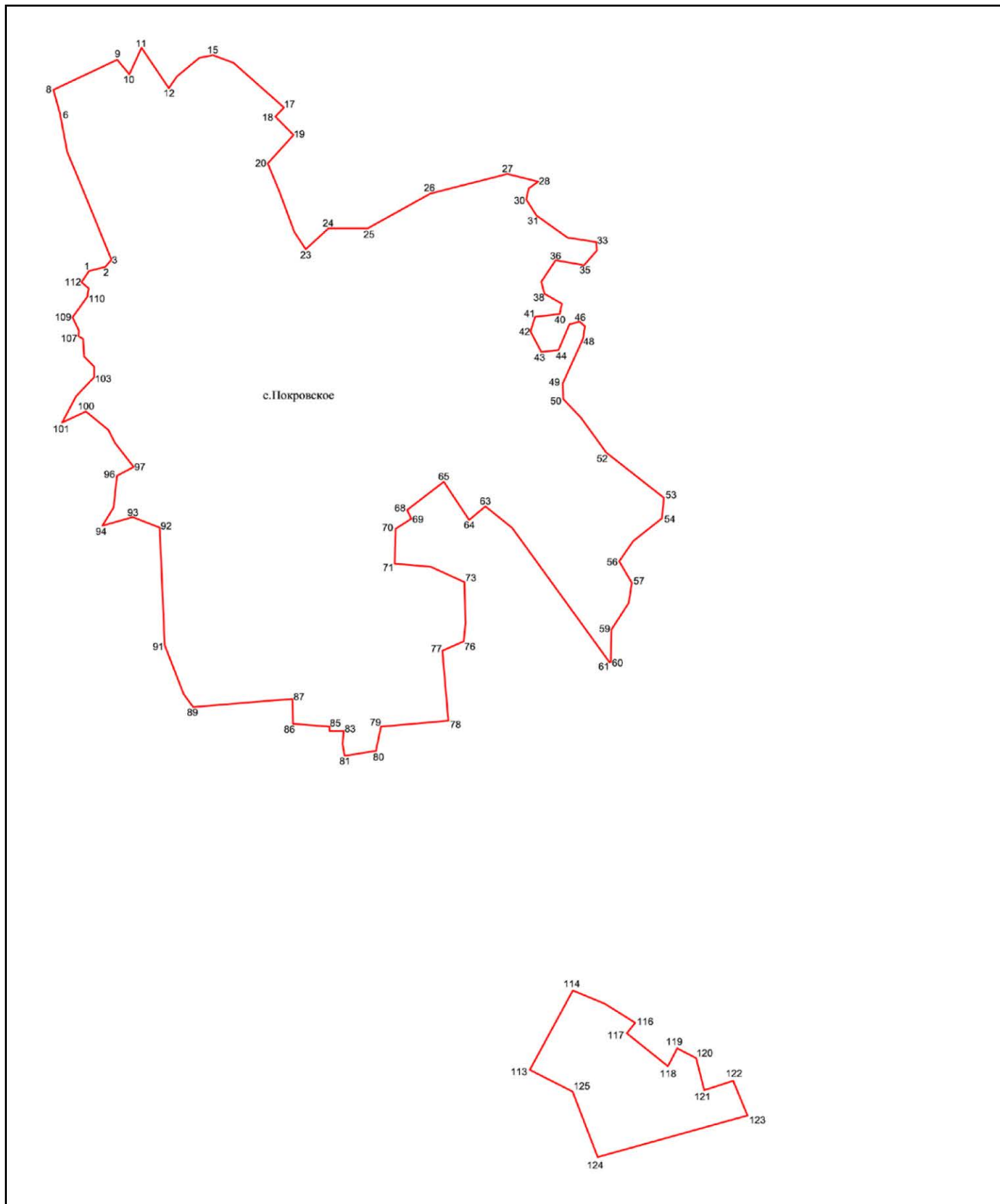
с. Подолы



№ точки	X	Y
1	1 309 249,55	491 453,40
2	1 309 248,49	491 475,63
3	1 309 263,71	491 459,94
4	1 309 272,75	491 358,62
5	1 309 290,24	491 354,91
6	1 309 301,63	491 317,42
7	1 309 327,35	491 309,32
8	1 309 379,29	491 223,45

№ точки	X	Y
9	1 309 471,73	491 256,50
10	1 309 559,08	491 278,34
11	1 309 621,71	491 297,05
12	1 309 604,09	491 010,69
13	1 309 617,62	490 981,22
14	1 309 705,28	490 952,58
15	1 309 717,48	490 917,06
16	1 309 732,85	490 897,45
17	1 309 725,96	490 862,46
18	1 309 606,20	490 900,20
19	1 309 589,73	490 856,10
20	1 309 538,84	490 864,05
21	1 309 521,15	490 814,00
22	1 309 506,22	490 779,52
23	1 309 304,07	490 769,81
24	1 309 161,30	490 769,20
25	1 309 158,14	490 798,30
26	1 309 154,32	490 809,00
27	1 309 159,16	490 814,30
28	1 309 139,95	490 841,05
29	1 309 122,30	490 865,74
30	1 309 124,44	490 897,86
31	1 309 190,84	491 031,85
32	1 309 161,95	491 126,24
33	1 309 266,00	491 163,05

с. Покровское

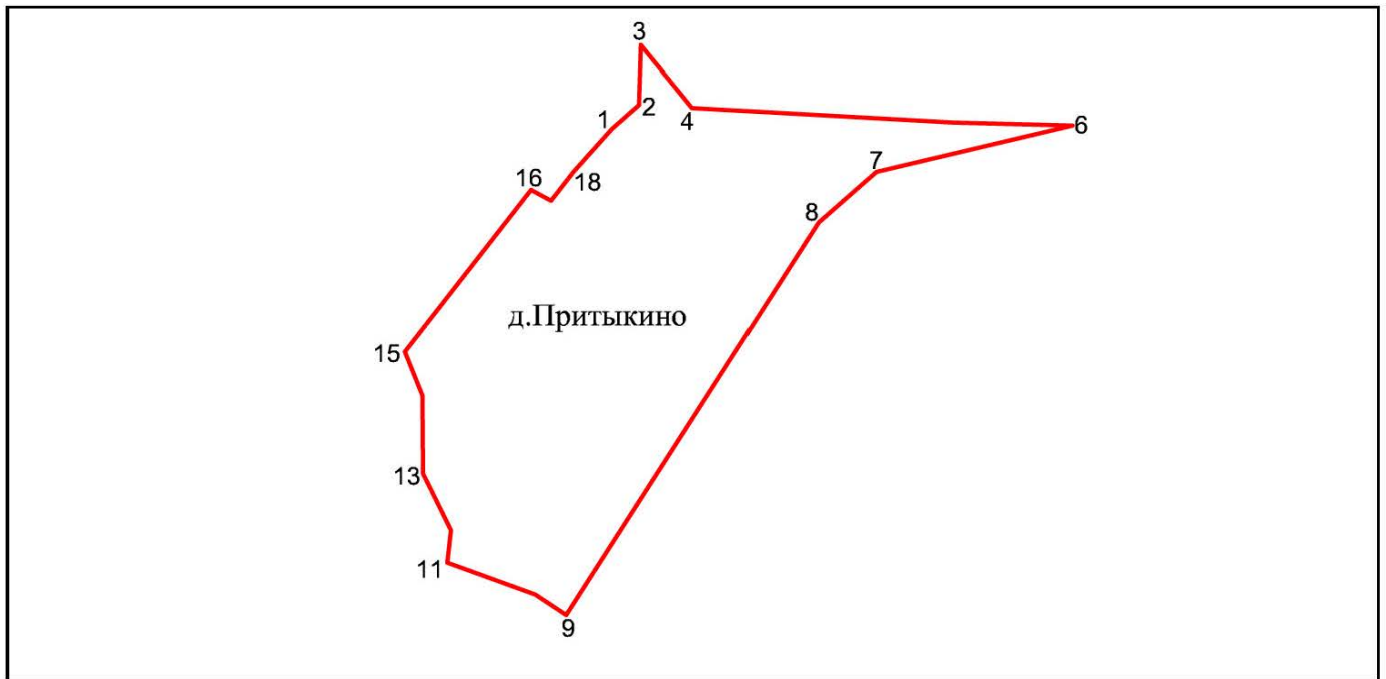


№ точки	X	Y
1	1 301 599,41	483 451,55
2	1 301 656,79	483 465,63
3	1 301 678,84	483 491,07
4	1 301 576,42	483 742,62
5	1 301 522,19	483 873,67
6	1 301 497,11	484 007,61
7	1 301 497,11	484 007,61
8	1 301 472,94	484 093,25
9	1 301 699,67	484 200,21
10	1 301 742,14	484 148,12
11	1 301 786,01	484 242,82
12	1 301 881,91	484 098,99
13	1 301 910,75	484 140,74
14	1 301 990,40	484 206,86
15	1 302 038,87	484 216,02
16	1 302 111,46	484 189,09
17	1 302 290,00	484 030,37
18	1 302 259,77	483 998,32
19	1 302 324,25	483 933,56
20	1 302 232,67	483 832,34
21	1 302 274,51	483 733,13
22	1 302 326,66	483 590,44
23	1 302 367,46	483 528,70
24	1 302 447,81	483 602,08
25	1 302 586,50	483 602,05
26	1 302 809,70	483 726,30
27	1 303 081,89	483 795,34
28	1 303 191,00	483 768,06
29	1 303 157,27	483 743,83
30	1 303 148,66	483 705,08
31	1 303 185,74	483 648,42
32	1 303 294,82	483 569,91
33	1 303 397,26	483 553,65
34	1 303 398,70	483 523,28
35	1 303 353,76	483 472,24
36	1 303 253,16	483 489,32
37	1 303 202,05	483 413,25
38	1 303 213,68	483 371,32
39	1 303 275,12	483 335,36
40	1 303 267,91	483 299,02
41	1 303 180,48	483 289,31
42	1 303 164,41	483 237,44
43	1 303 202,38	483 164,94
44	1 303 263,39	483 170,99
45	1 303 302,55	483 262,87

№ точки	X	Y
46	1 303 338,64	483 271,87
47	1 303 357,37	483 254,77
48	1 303 349,80	483 210,51
49	1 303 278,22	483 053,37
50	1 303 279,96	482 997,77
51	1 303 343,22	482 931,49
52	1 303 432,78	482 808,17
53	1 303 636,52	482 647,99
54	1 303 630,20	482 574,92
55	1 303 528,33	482 494,83
56	1 303 478,78	482 422,37
57	1 303 523,41	482 346,59
58	1 303 512,17	482 275,63
59	1 303 451,67	482 181,37
60	1 303 448,54	482 066,62
61	1 303 444,30	482 064,75
62	1 303 098,69	482 541,21
63	1 303 003,90	482 617,42
64	1 302 946,62	482 569,30
65	1 302 856,71	482 704,80
66	1 302 736,19	482 611,42
67	1 302 726,69	482 604,06
68	1 302 728,01	482 601,34
69	1 302 741,60	482 573,17
70	1 302 685,44	482 538,16
71	1 302 683,25	482 414,29
72	1 302 811,31	482 403,28
73	1 302 929,76	482 348,83
74	1 302 931,86	482 272,11
75	1 302 933,94	482 201,51
76	1 302 927,40	482 139,02
77	1 302 852,06	482 106,14
78	1 302 872,85	481 857,60
79	1 302 634,45	481 836,93
80	1 302 616,26	481 751,17
81	1 302 505,90	481 733,26
82	1 302 498,14	481 775,54
83	1 302 501,92	481 821,34
84	1 302 451,68	481 821,34
85	1 302 452,25	481 836,66
86	1 302 322,20	481 846,85
87	1 302 319,80	481 934,22
88	1 302 271,61	481 931,95
89	1 301 968,61	481 905,95
90	1 301 934,61	481 952,95

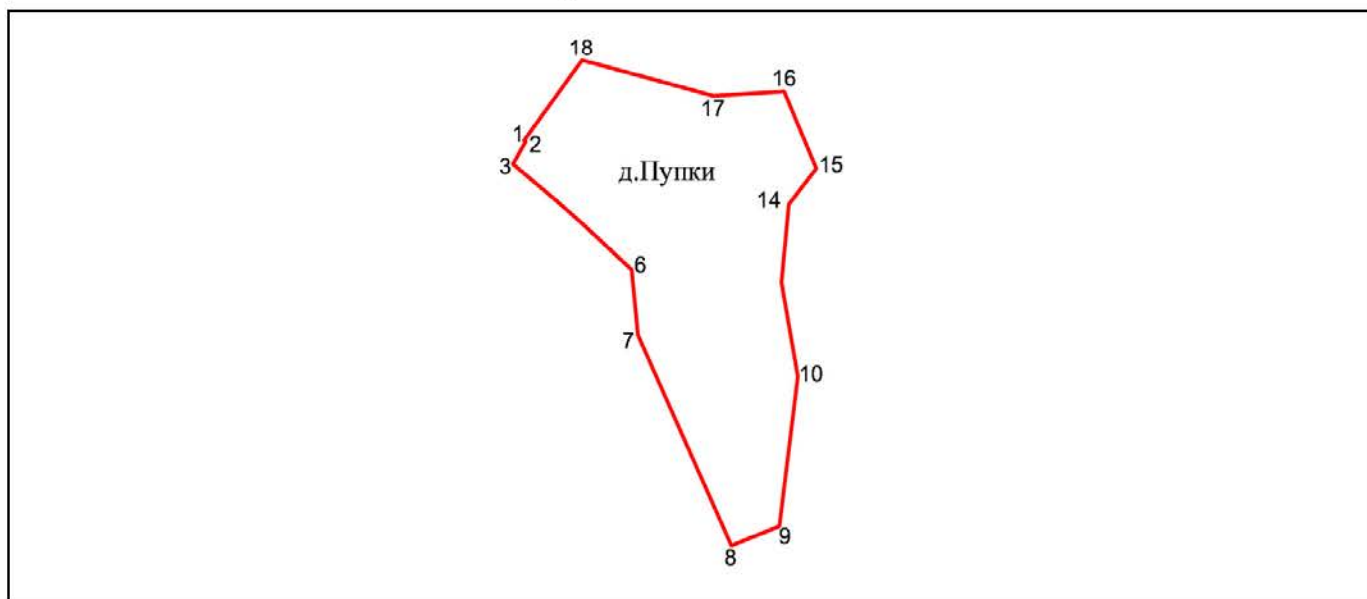
№ точки	X	Y
91	1 301 867,61	482 125,95
92	1 301 849,97	482 542,14
93	1 301 754,15	482 579,40
94	1 301 647,17	482 549,36
95	1 301 686,38	482 613,42
96	1 301 698,81	482 726,17
97	1 301 757,41	482 757,53
98	1 301 691,55	482 841,65
99	1 301 668,02	482 888,72
100	1 301 588,47	482 953,69
101	1 301 504,29	482 914,96
102	1 301 554,10	483 007,58
103	1 301 617,73	483 075,40
104	1 301 618,07	483 112,05
105	1 301 582,30	483 148,72
106	1 301 577,87	483 211,50
107	1 301 561,83	483 220,76
108	1 301 563,70	483 239,53
109	1 301 540,88	483 287,54
110	1 301 593,88	483 359,75
111	1 301 598,55	483 390,00
112	1 301 572,89	483 412,10
113	1 303 161,85	480 620,89
114	1 303 314,56	480 901,74
115	1 303 427,01	480 855,72
116	1 303 535,27	480 787,73
117	1 303 505,34	480 750,06
118	1 303 651,63	480 633,33
119	1 303 684,57	480 697,16
120	1 303 751,27	480 662,73
121	1 303 779,51	480 548,72
122	1 303 882,02	480 582,19
123	1 303 933,17	480 459,04
124	1 303 401,91	480 311,80
125	1 303 313,00	480 544,01

д. Притыкино



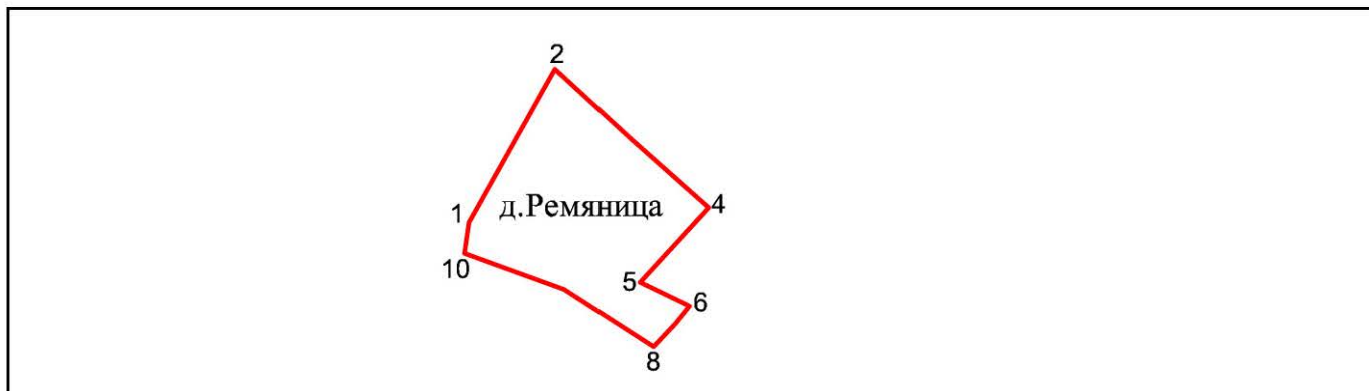
№ точки	X	Y
1	1 296 782,16	486 851,48
2	1 296 820,04	486 884,65
3	1 296 822,93	486 968,43
4	1 296 893,69	486 880,27
5	1 297 256,23	486 860,45
6	1 297 423,29	486 855,81
7	1 297 149,93	486 791,25
8	1 297 069,41	486 720,18
9	1 296 718,24	486 167,67
10	1 296 675,42	486 196,08
11	1 296 552,53	486 240,64
12	1 296 557,59	486 287,08
13	1 296 518,57	486 366,35
14	1 296 518,42	486 475,93
15	1 296 493,57	486 538,39
16	1 296 669,57	486 765,52
17	1 296 697,68	486 750,05
18	1 296 728,59	486 791,13

д. Пупки



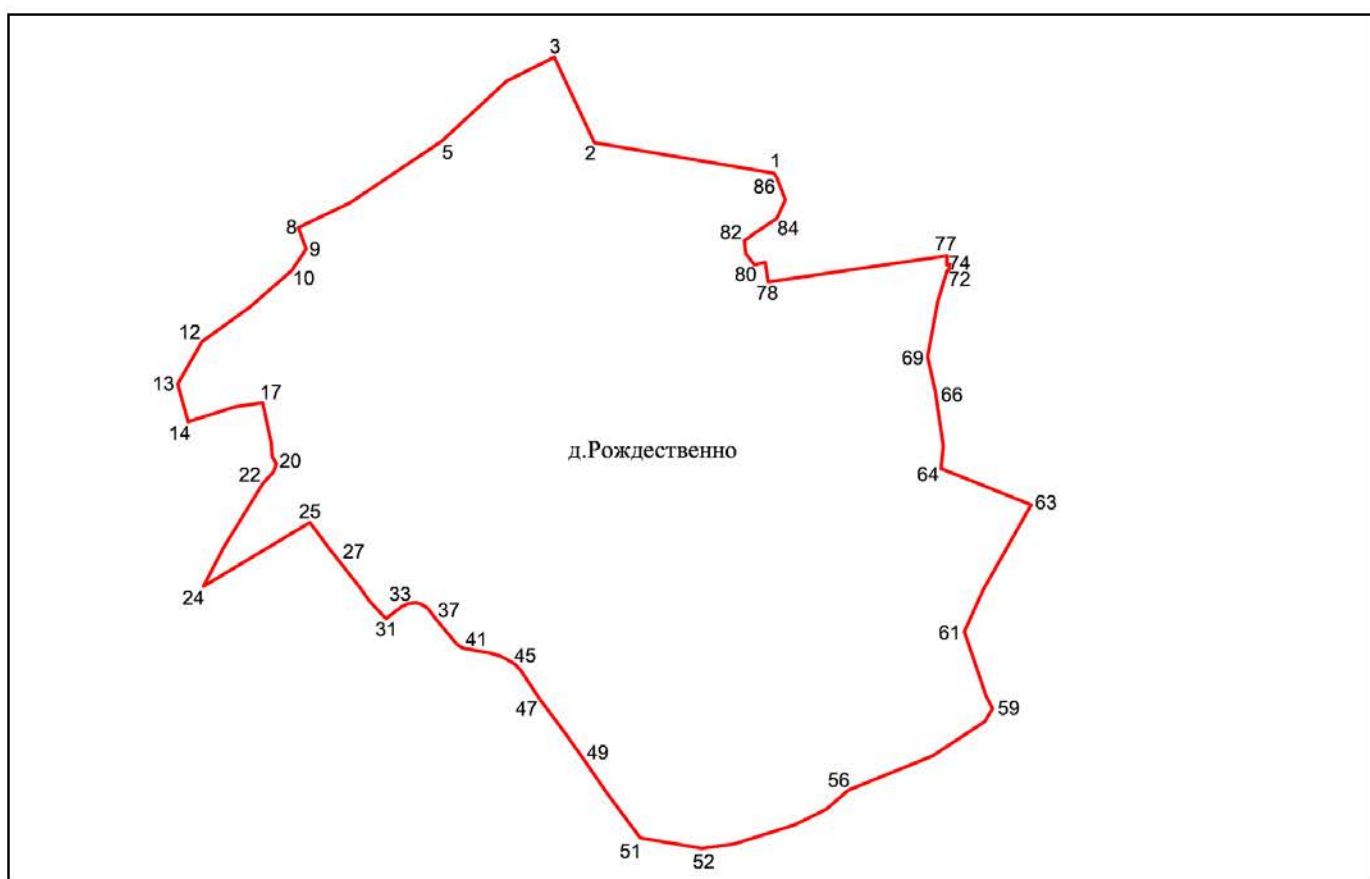
№ точки	X	Y
1	1 296 554,94	485 904,27
2	1 296 557,22	485 902,55
3	1 296 537,00	485 867,70
4	1 296 607,30	485 811,03
5	1 296 652,92	485 772,10
6	1 296 726,87	485 705,32
7	1 296 737,65	485 604,82
8	1 296 886,96	485 281,78
9	1 296 964,41	485 311,71
10	1 296 993,62	485 541,93
11	1 296 967,34	485 686,18
12	1 296 979,02	485 806,55
13	1 296 979,01	485 806,55
14	1 296 979,01	485 806,55
15	1 297 023,63	485 861,21
16	1 296 971,58	485 979,30
17	1 296 858,20	485 972,91
18	1 296 647,76	486 027,79

д. Ремяница



№ точки	X	Y
1	1 299 931,76	472 175,64
2	1 300 044,70	472 376,60
3	1 300 144,39	472 285,47
4	1 300 246,67	472 194,60
5	1 300 156,85	472 096,97
6	1 300 221,24	472 065,17
7	1 300 203,25	472 042,60
8	1 300 174,06	472 012,04
9	1 300 056,48	472 087,23
10	1 299 925,51	472 134,83

д. Рождествено

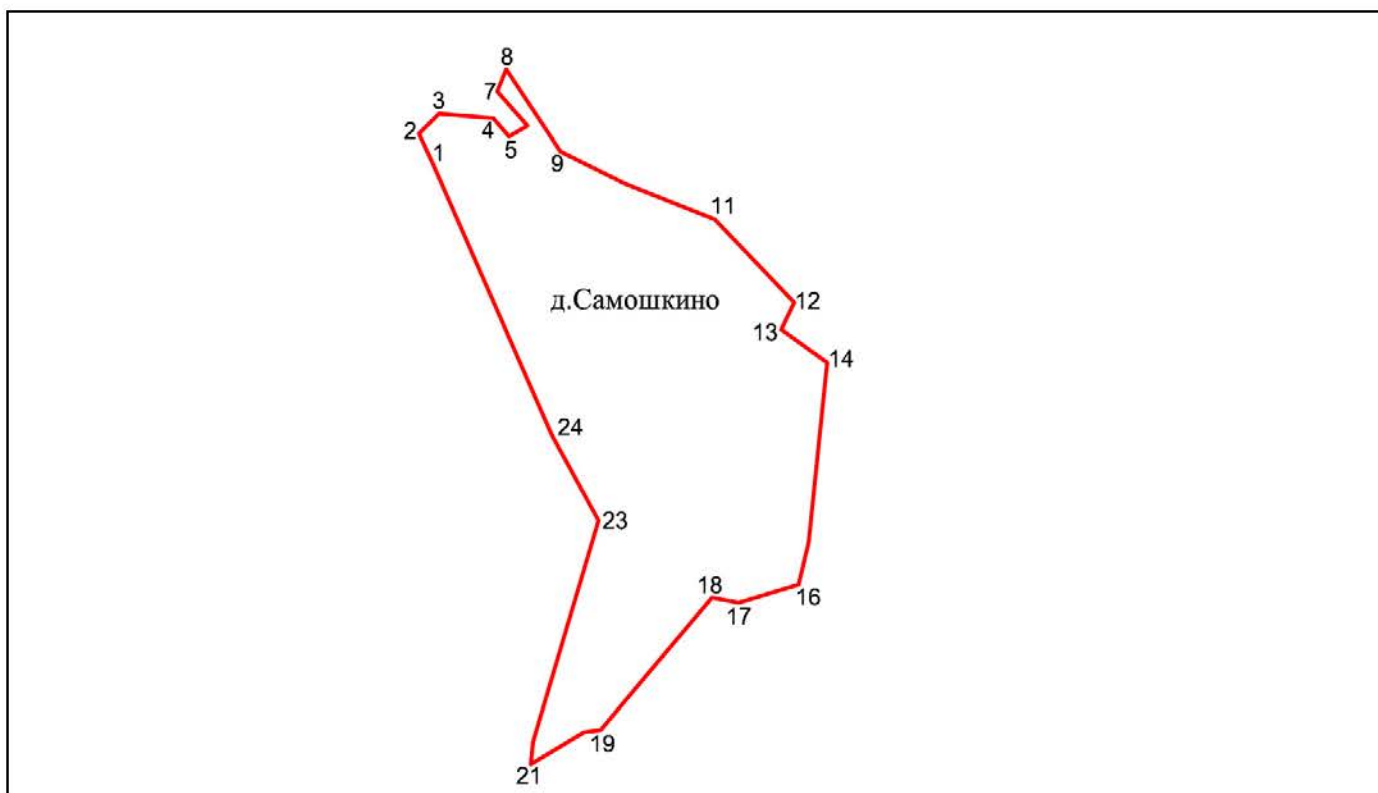


№ точки	X	Y
1	1 306 892,64	491 564,49
2	1 306 574,48	491 618,11
3	1 306 503,19	491 769,54
4	1 306 418,97	491 727,75
5	1 306 304,07	491 621,15
6	1 306 143,84	491 513,20
7	1 306 141,23	491 511,45
8	1 306 050,12	491 467,58
9	1 306 063,62	491 429,64
10	1 306 038,22	491 391,33
11	1 305 964,05	491 326,70
12	1 305 879,02	491 265,53
13	1 305 835,70	491 189,47
14	1 305 854,27	491 122,98
15	1 305 936,61	491 148,89
16	1 305 952,14	491 151,83
17	1 305 986,05	491 156,64
18	1 306 001,21	491 085,89
19	1 306 003,11	491 060,82
20	1 306 010,48	491 048,87

№ точки	X	Y
21	1 306 004,84	491 033,19
22	1 305 986,14	491 012,63
23	1 305 916,43	490 899,34
24	1 305 881,51	490 831,23
25	1 306 070,39	490 944,45
26	1 306 104,29	490 898,44
27	1 306 122,92	490 875,25
28	1 306 159,40	490 827,68
29	1 306 176,11	490 804,52
30	1 306 201,64	490 777,67
31	1 306 205,65	490 774,07
32	1 306 233,63	490 795,16
33	1 306 245,20	490 800,42
34	1 306 257,89	490 801,69
35	1 306 268,12	490 798,58
36	1 306 279,36	490 791,83
37	1 306 292,23	490 774,76
38	1 306 329,28	490 730,35
39	1 306 335,43	490 724,92
40	1 306 339,08	490 722,40
41	1 306 344,09	490 721,01
42	1 306 394,61	490 711,51
43	1 306 409,86	490 706,16
44	1 306 420,76	490 700,58
45	1 306 432,21	490 693,59
46	1 306 443,72	490 682,38
47	1 306 477,90	490 629,93
48	1 306 522,60	490 569,73
49	1 306 558,13	490 521,05
50	1 306 594,56	490 466,98
51	1 306 655,85	490 384,38
52	1 306 765,51	490 366,17
53	1 306 821,89	490 373,85
54	1 306 929,51	490 407,14
55	1 306 985,89	490 435,31
56	1 307 024,96	490 469,08
57	1 307 174,94	490 530,53
58	1 307 267,54	490 591,03
59	1 307 280,44	490 613,69
60	1 307 270,10	490 634,92
61	1 307 231,00	490 750,78
62	1 307 263,96	490 823,88
63	1 307 349,17	490 975,98
64	1 307 189,47	491 040,13
65	1 307 193,16	491 079,96

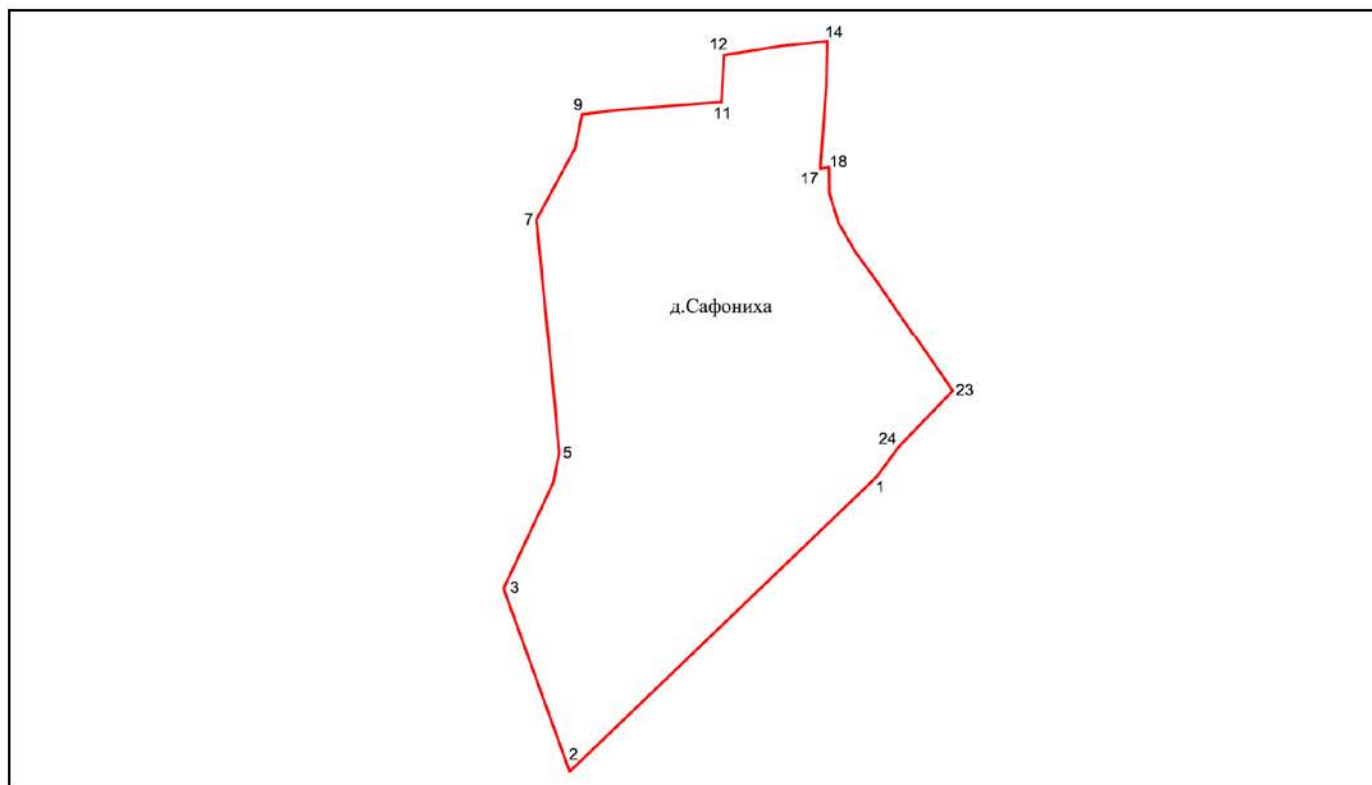
№ точки	X	Y
66	1 307 181,49	491 160,44
67	1 307 178,98	491 177,74
68	1 307 177,37	491 185,13
69	1 307 165,81	491 238,30
70	1 307 183,24	491 335,30
71	1 307 200,11	491 391,27
72	1 307 203,02	491 391,70
73	1 307 204,24	491 400,32
74	1 307 205,08	491 402,43
75	1 307 199,08	491 401,63
76	1 307 199,33	491 404,59
77	1 307 200,38	491 417,94
78	1 306 882,74	491 371,47
79	1 306 878,11	491 405,67
80	1 306 858,48	491 401,98
81	1 306 843,02	491 421,86
82	1 306 840,80	491 443,99
83	1 306 858,48	491 457,22
84	1 306 898,26	491 483,75
85	1 306 913,73	491 516,90
86	1 306 898,26	491 556,67

д. Самошкино



№ точки	X	Y
1	1 295 642,37	484 152,59
2	1 295 622,78	484 193,28
3	1 295 653,40	484 222,99
4	1 295 735,22	484 216,48
5	1 295 759,47	484 189,46
6	1 295 787,27	484 205,29
7	1 295 741,73	484 255,53
8	1 295 754,78	484 289,01
9	1 295 837,54	484 167,23
10	1 295 936,05	484 118,85
11	1 296 070,79	484 066,20
12	1 296 190,85	483 942,99
13	1 296 171,30	483 903,14
14	1 296 241,01	483 853,89
15	1 296 213,15	483 587,90
16	1 296 197,36	483 524,62
17	1 296 107,19	483 497,59
18	1 296 066,24	483 505,13
19	1 295 897,94	483 308,93
20	1 295 872,84	483 305,22
21	1 295 792,32	483 258,21
22	1 295 795,49	483 290,73
23	1 295 894,93	483 619,80
24	1 295 824,65	483 745,36

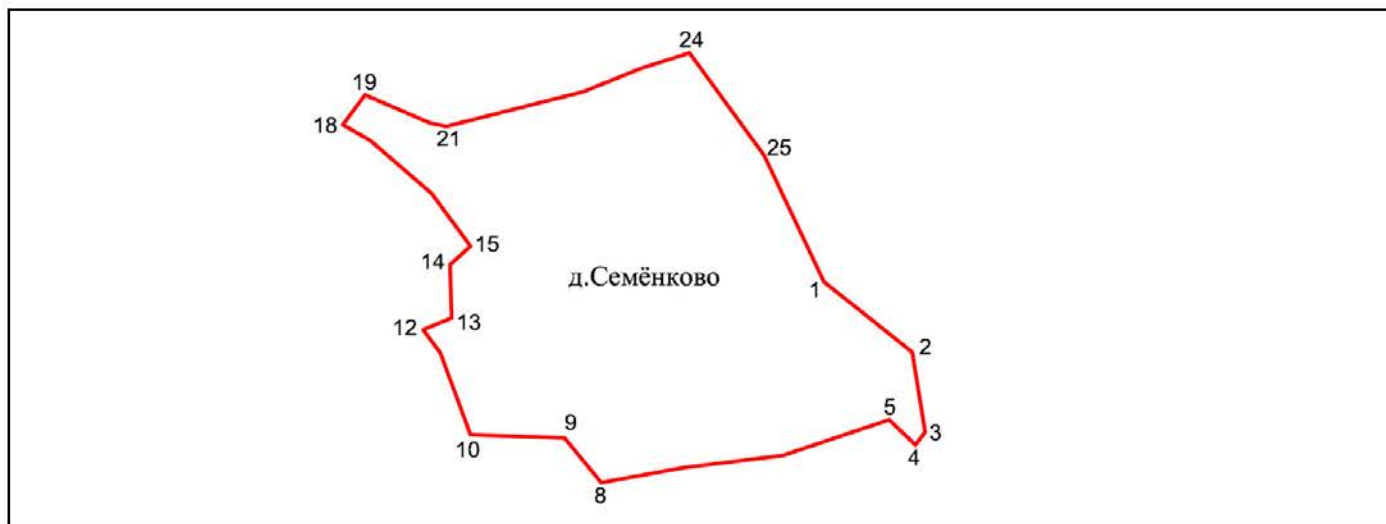
д. Сафониха



№ точки	X	Y
1	1 310 562,22	477 675,84
2	1 309 896,75	477 029,49
3	1 309 754,11	477 431,20
4	1 309 861,54	477 663,05
5	1 309 874,11	477 727,47
6	1 309 863,76	477 844,31
7	1 309 824,75	478 242,13
8	1 309 908,56	478 398,87
9	1 309 923,96	478 473,85
10	1 310 000,88	478 482,96
11	1 310 225,71	478 500,23
12	1 310 231,28	478 603,38
13	1 310 355,62	478 623,39
14	1 310 455,66	478 633,80
15	1 310 452,71	478 531,46
16	1 310 446,29	478 436,69
17	1 310 440,23	478 355,09
18	1 310 459,14	478 357,68
19	1 310 459,78	478 299,50
20	1 310 479,87	478 234,96
21	1 310 516,68	478 171,15

№ точки	X	Y
22	1 310 555,88	478 116,14
23	1 310 727,45	477 864,39
24	1 310 610,55	477 742,02

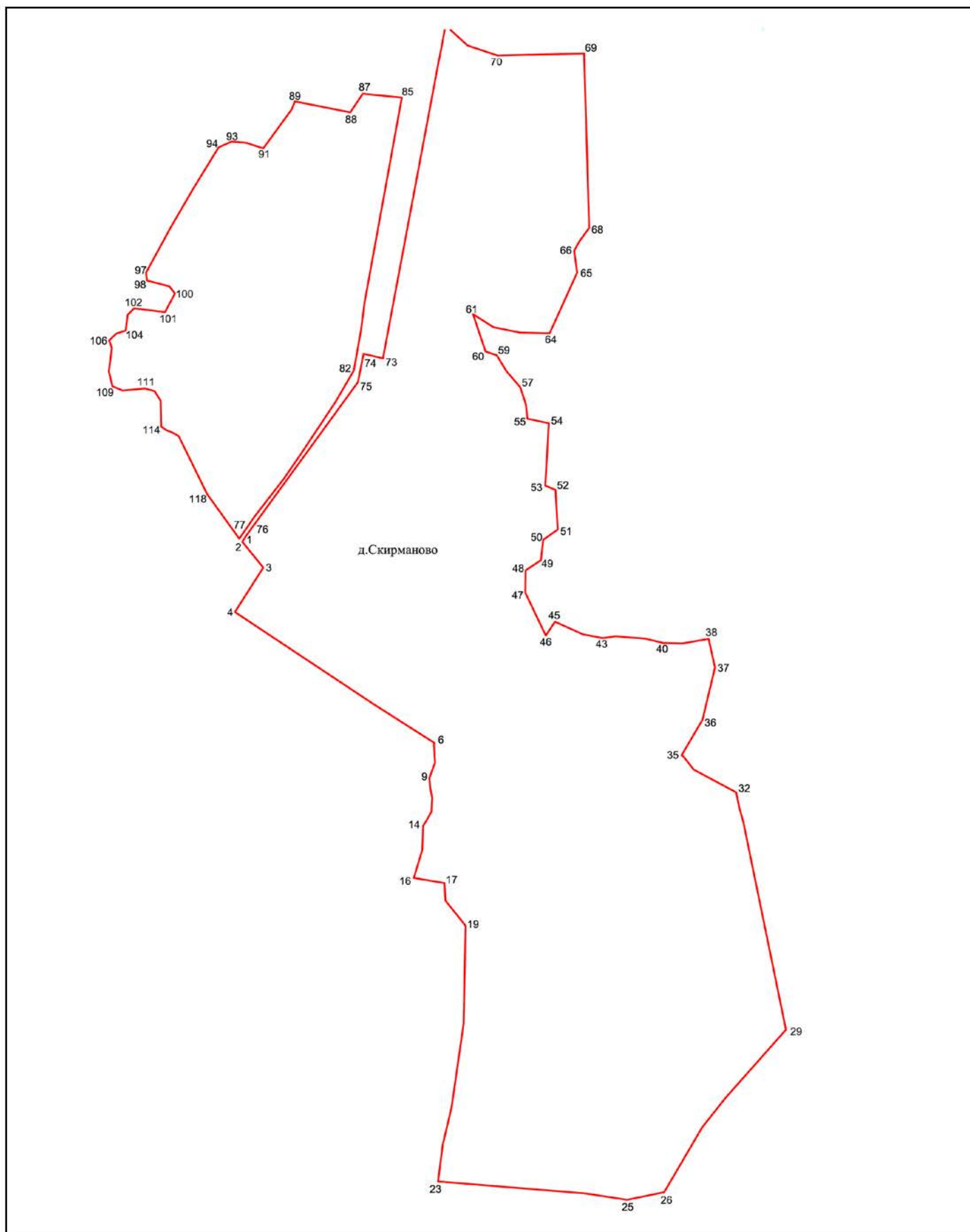
д. Семенково



№ точки	X	Y
1	1 310 875,64	481 846,62
2	1 311 014,46	481 735,38
3	1 311 035,05	481 607,99
4	1 311 019,39	481 588,11
5	1 310 977,57	481 627,82
6	1 310 810,02	481 570,94
7	1 310 654,69	481 551,70
8	1 310 524,81	481 528,10
9	1 310 467,85	481 599,10
10	1 310 319,23	481 603,50
11	1 310 271,92	481 734,22
12	1 310 244,96	481 770,58
13	1 310 289,54	481 789,58
14	1 310 287,49	481 873,70
15	1 310 319,89	481 903,88
16	1 310 258,35	481 987,05
17	1 310 161,43	482 072,12
18	1 310 118,59	482 096,99
19	1 310 153,46	482 144,28
20	1 310 256,81	482 099,21
21	1 310 281,34	482 094,50

№ точки	X	Y
22	1 310 497,23	482 149,24
23	1 310 585,74	482 185,17
24	1 310 663,80	482 211,21
25	1 310 781,32	482 047,40

д. Скирманово

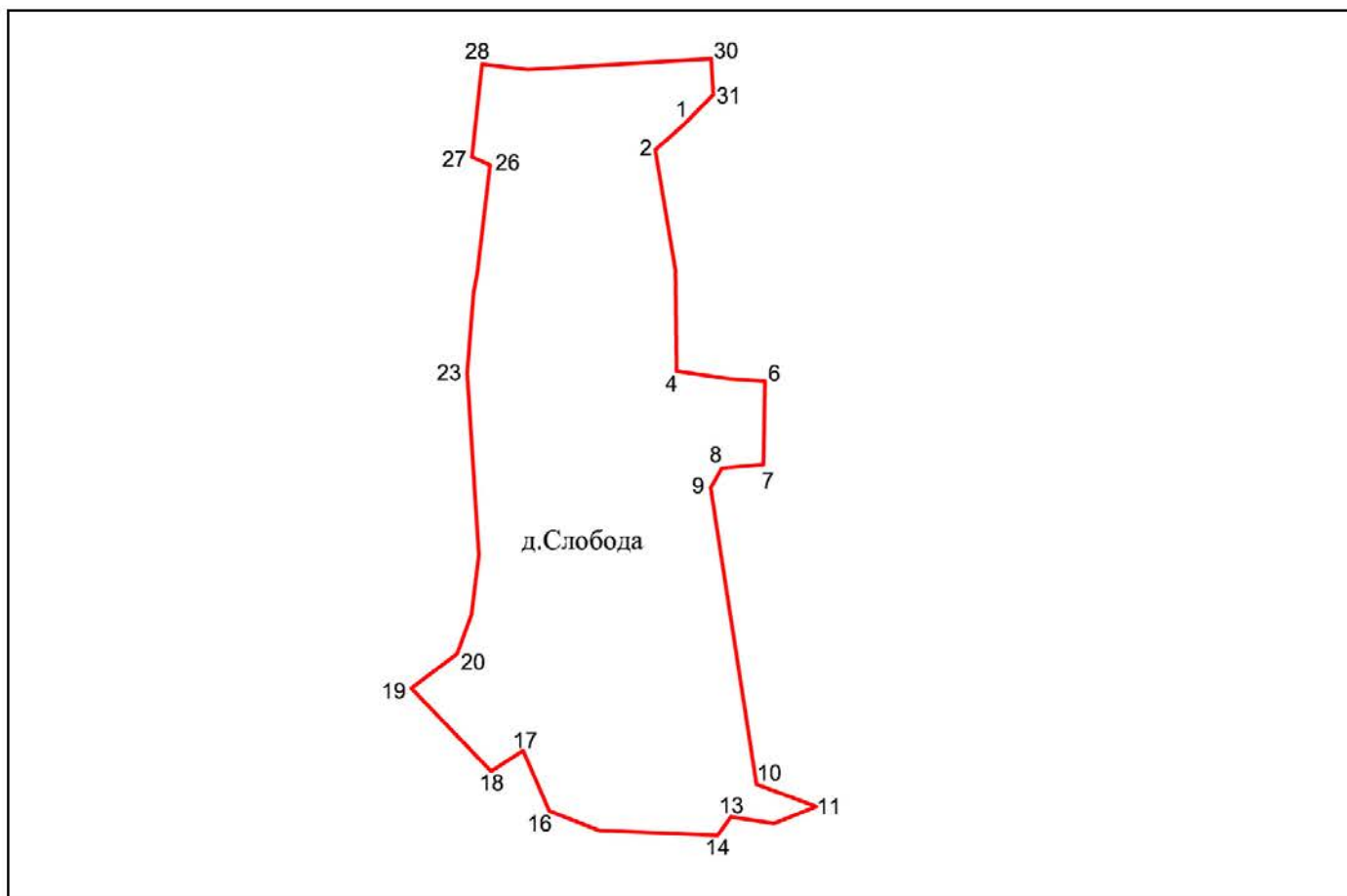


№ точки	X	Y
1	1 304 866,38	488 325,80
2	1 304 854,79	488 307,62
3	1 304 924,72	488 222,14
4	1 304 830,43	488 075,17
5	1 305 288,32	487 770,78
6	1 305 492,11	487 641,11
7	1 305 491,08	487 633,84
8	1 305 494,39	487 575,74
9	1 305 475,86	487 524,82
10	1 305 478,55	487 492,84
11	1 305 484,95	487 459,18
12	1 305 482,25	487 413,37
13	1 305 467,43	487 385,77
14	1 305 455,65	487 366,74
15	1 305 451,95	487 286,29
16	1 305 423,86	487 193,21
17	1 305 526,14	487 176,41
18	1 305 529,03	487 118,35
19	1 305 596,27	487 034,70
20	1 305 589,36	486 710,19
21	1 305 549,63	486 433,94
22	1 305 520,27	486 307,94
23	1 305 504,72	486 187,11
24	1 305 993,57	486 147,31
25	1 306 131,75	486 126,59
26	1 306 254,54	486 151,69
27	1 306 381,41	486 366,72
28	1 306 459,16	486 464,76
29	1 306 659,06	486 690,44
30	1 306 517,09	487 378,39
31	1 306 504,12	487 426,71
32	1 306 493,88	487 476,61
33	1 306 353,15	487 552,06
34	1 306 317,95	487 596,02
35	1 306 312,50	487 599,80
36	1 306 381,73	487 717,52
37	1 306 423,27	487 891,22
38	1 306 402,39	487 986,19
39	1 306 314,85	487 970,51
40	1 306 251,47	487 972,43
41	1 306 190,97	487 986,83
42	1 306 093,42	487 994,06
43	1 306 050,68	487 988,31
44	1 305 984,82	488 000,80
45	1 305 892,15	488 042,54

№ точки	X	Y
46	1 305 861,65	487 997,00
47	1 305 794,29	488 138,04
48	1 305 794,81	488 212,68
49	1 305 845,81	488 246,68
50	1 305 853,09	488 314,68
51	1 305 901,66	488 348,68
52	1 305 894,37	488 479,82
53	1 305 860,40	488 494,36
54	1 305 872,52	488 700,81
55	1 305 800,89	488 715,92
56	1 305 795,72	488 763,48
57	1 305 777,38	488 819,91
58	1 305 730,46	488 874,13
59	1 305 699,61	488 925,71
60	1 305 662,21	488 938,90
61	1 305 620,41	489 062,01
62	1 305 688,61	489 018,77
63	1 305 776,60	489 001,19
64	1 305 874,86	488 998,99
65	1 305 965,83	489 199,95
66	1 305 955,56	489 272,50
67	1 305 973,16	489 302,54
68	1 306 006,01	489 348,42
69	1 305 988,61	489 928,96
70	1 305 702,05	489 922,16
71	1 305 602,46	489 955,36
72	1 305 529,44	490 022,85
73	1 305 321,55	488 915,91
74	1 305 257,36	488 931,14
75	1 305 238,70	488 836,81
76	1 304 866,38	488 325,80
77	1 304 844,70	488 317,79
78	1 304 896,09	488 391,30
79	1 304 992,60	488 515,89
80	1 305 049,01	488 598,09
81	1 305 165,07	488 772,15
82	1 305 225,58	488 876,19
83	1 305 249,18	489 008,96
84	1 305 261,00	489 101,51
85	1 305 384,45	489 780,09
86	1 305 263,99	489 791,71
87	1 305 254,98	489 792,57
88	1 305 213,50	489 731,00
89	1 305 029,25	489 767,58
90	1 305 018,27	489 740,14

№ точки	X	Y
91	1 304 924,92	489 612,10
92	1 304 868,18	489 630,39
93	1 304 819,37	489 634,66
94	1 304 776,67	489 615,15
95	1 304 692,48	489 479,19
96	1 304 616,89	489 348,81
97	1 304 536,13	489 200,41
98	1 304 538,41	489 174,35
99	1 304 612,77	489 154,57
100	1 304 631,36	489 130,60
101	1 304 598,27	489 068,91
102	1 304 496,45	489 081,32
103	1 304 474,67	489 060,80
104	1 304 467,84	489 007,85
105	1 304 436,79	488 998,20
106	1 304 413,38	488 974,52
107	1 304 422,73	488 951,33
108	1 304 412,49	488 872,69
109	1 304 424,48	488 823,45
110	1 304 458,42	488 808,83
111	1 304 531,84	488 815,56
112	1 304 564,32	488 807,67
113	1 304 584,60	488 774,87
114	1 304 586,06	488 689,50
115	1 304 603,24	488 678,04
116	1 304 626,40	488 668,12
117	1 304 644,09	488 657,28
118	1 304 738,58	488 466,09

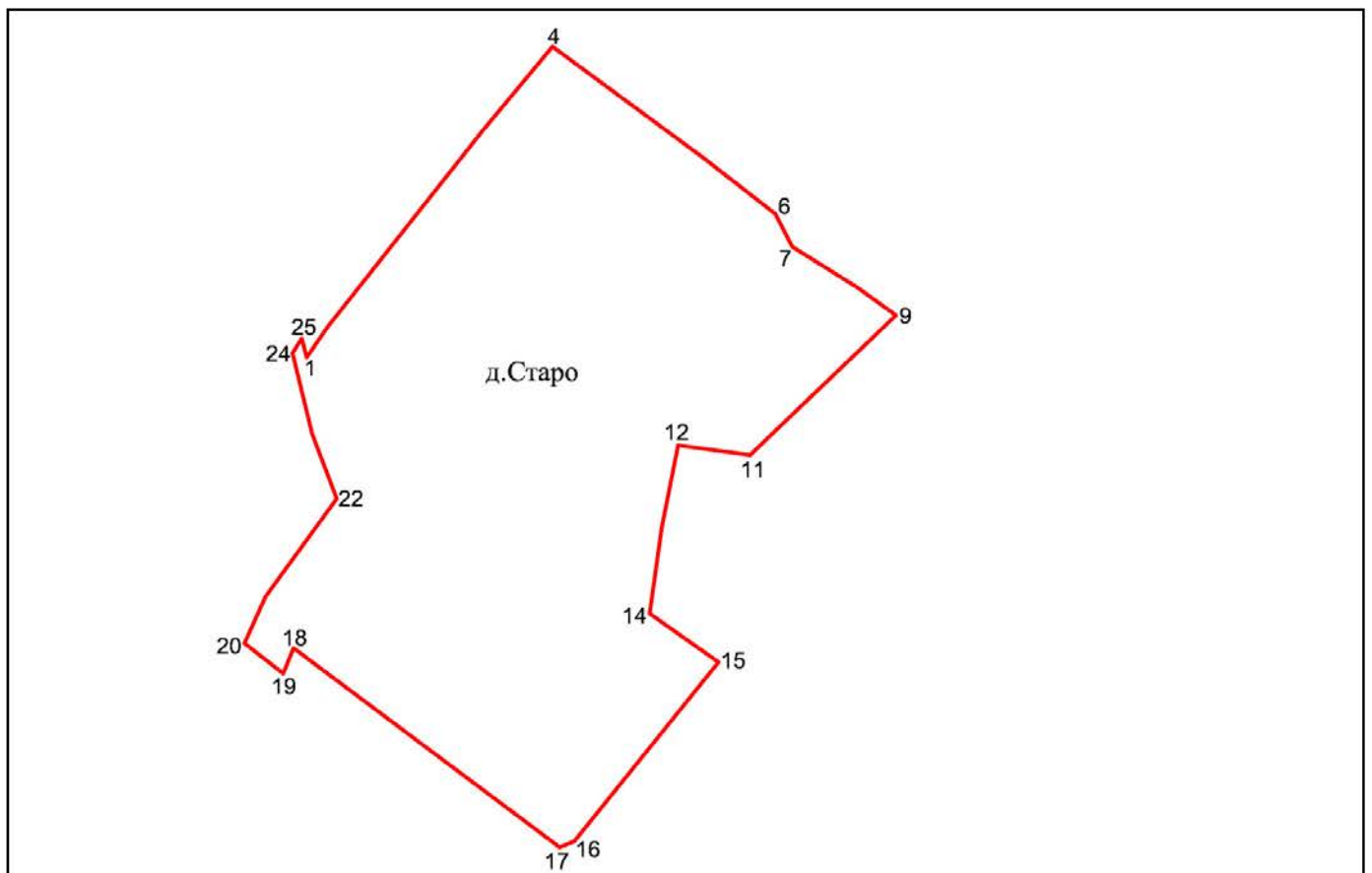
д. Слобода



№ точки	X	Y
1	1 304 224,15	482 876,13
2	1 304 178,92	482 835,84
3	1 304 211,27	482 648,27
4	1 304 212,43	482 492,04
5	1 304 293,74	482 480,00
6	1 304 353,25	482 475,39
7	1 304 350,40	482 346,04
8	1 304 284,51	482 340,13
9	1 304 266,33	482 309,34
10	1 304 339,13	481 847,71
11	1 304 434,22	481 812,74
12	1 304 367,34	481 786,41
13	1 304 299,04	481 797,09
14	1 304 277,81	481 768,23
15	1 304 090,02	481 775,77
16	1 304 010,38	481 805,95
17	1 303 968,46	481 899,73

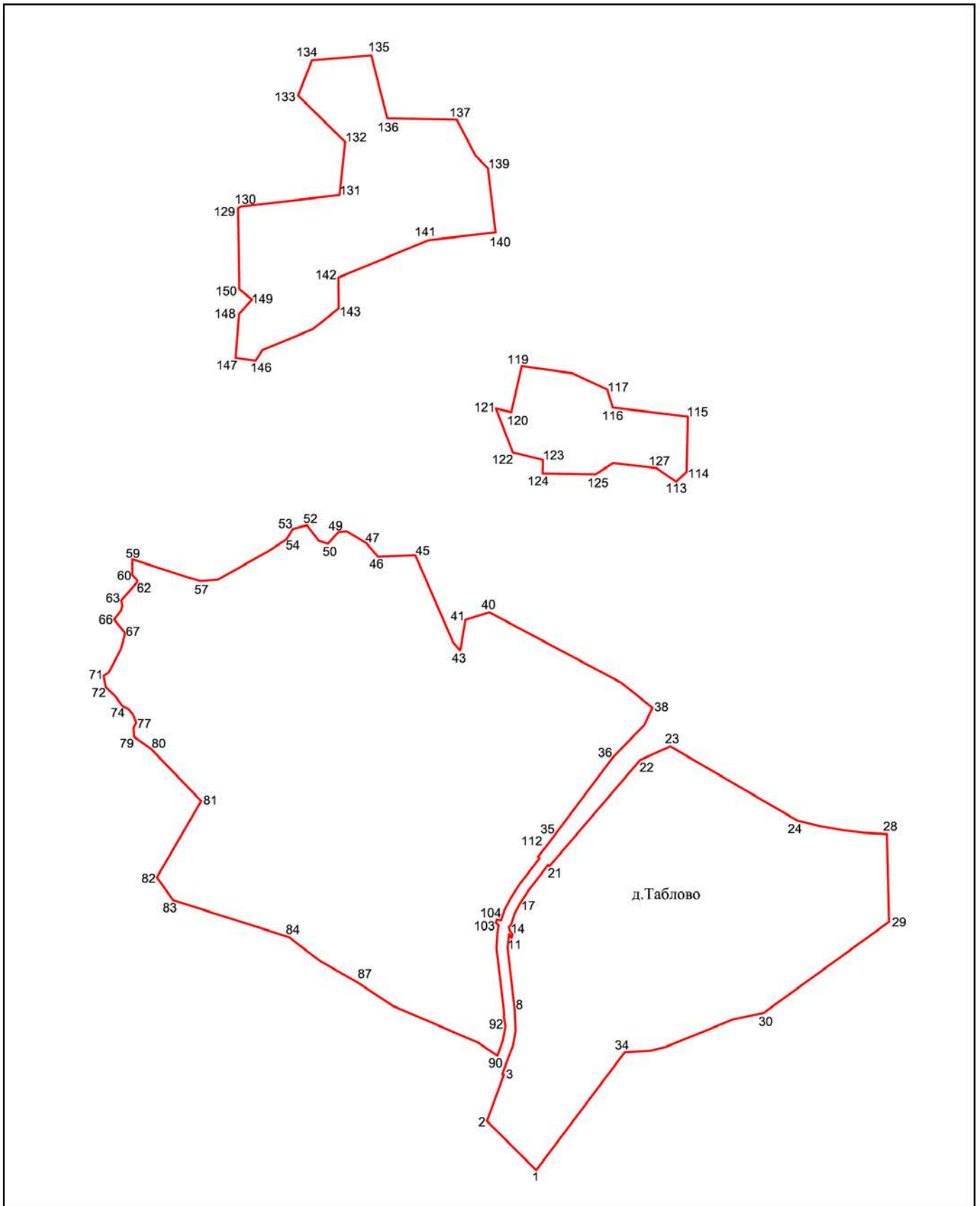
№ точки	X	Y
18	1 303 918,38	481 868,17
19	1 303 790,72	481 997,13
20	1 303 863,61	482 050,41
21	1 303 886,42	482 111,60
22	1 303 898,47	482 204,81
23	1 303 879,66	482 488,63
24	1 303 889,68	482 613,26
25	1 303 896,34	482 644,30
26	1 303 916,47	482 812,81
27	1 303 887,39	482 824,98
28	1 303 903,88	482 970,09
29	1 303 976,02	482 961,25
30	1 304 267,97	482 978,13
31	1 304 270,53	482 922,28

д. Старо



№ точки	X	Y
1	1 301 254,39	475 517,39
2	1 301 286,61	475 564,95
3	1 301 526,61	475 872,95
4	1 301 634,61	476 004,95
5	1 301 868,61	475 829,95
6	1 301 979,61	475 741,95
7	1 302 006,61	475 690,95
8	1 302 105,61	475 627,95
9	1 302 166,61	475 582,95
10	1 301 943,61	475 366,95
11	1 301 940,91	475 364,04
12	1 301 829,06	475 379,29
13	1 301 804,42	475 250,24
14	1 301 785,25	475 115,57
15	1 301 892,23	475 039,11
16	1 301 668,86	474 758,52
17	1 301 645,85	474 748,92
18	1 301 233,83	475 061,28
19	1 301 217,67	475 021,40
20	1 301 157,70	475 068,68
21	1 301 191,14	475 142,43
22	1 301 300,72	475 295,82
23	1 301 262,63	475 397,29
24	1 301 232,64	475 524,08
25	1 301 246,48	475 547,15

д. Таблово



№ точки	X	Y
1	1 296 619,82	466 102,91
2	1 296 483,94	466 237,94

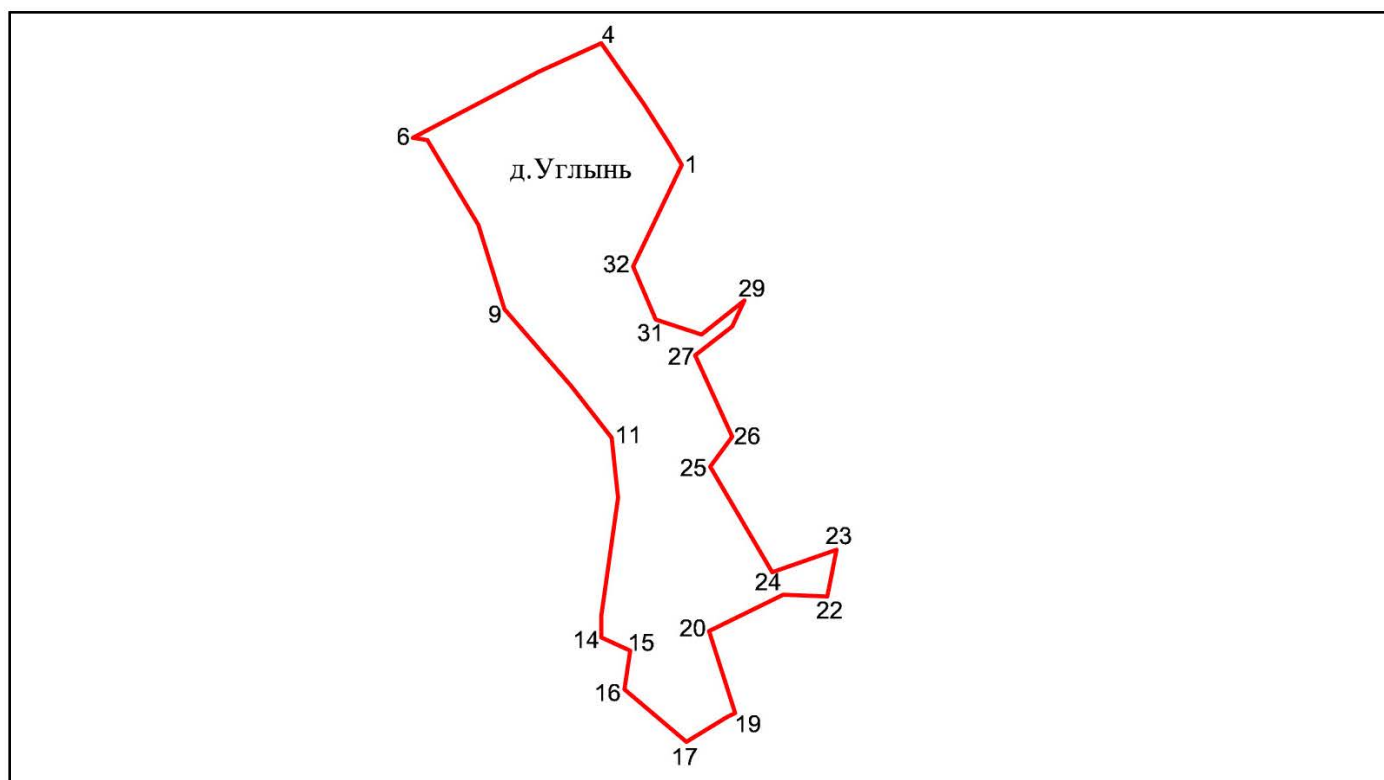
№ точки	X	Y
3	1 296 531,06	466 365,20
4	1 296 526,39	466 366,85
5	1 296 540,27	466 403,95
6	1 296 556,06	466 446,15
7	1 296 562,64	466 485,30
8	1 296 560,69	466 543,66
9	1 296 540,77	466 712,94
10	1 296 545,49	466 751,01
11	1 296 552,39	466 739,99
12	1 296 554,67	466 749,68
13	1 296 547,07	466 760,19
14	1 296 544,58	466 768,65
15	1 296 551,18	466 776,83
16	1 296 560,55	466 806,72
17	1 296 576,64	466 836,13
18	1 296 599,31	466 870,88
19	1 296 637,30	466 920,16
20	1 296 652,22	466 939,51
21	1 296 656,24	466 936,30
22	1 296 905,63	467 227,50
23	1 296 988,96	467 264,74
24	1 297 338,12	467 061,92
25	1 297 399,81	467 046,56
26	1 297 467,30	467 034,57
27	1 297 525,17	467 027,71
28	1 297 585,11	467 024,58
29	1 297 590,78	466 784,18
30	1 297 245,12	466 533,76
31	1 297 161,61	466 515,96
32	1 296 976,19	466 440,92
33	1 296 933,59	466 430,73
34	1 296 863,57	466 426,92
35	1 296 653,92	466 998,83
36	1 296 830,61	467 233,95
37	1 296 916,61	467 322,95
38	1 296 939,43	467 370,41
39	1 296 854,26	467 438,90
40	1 296 491,24	467 632,25
41	1 296 424,64	467 612,12
42	1 296 411,37	467 530,07
43	1 296 409,77	467 527,62
44	1 296 390,89	467 549,57
45	1 296 287,09	467 788,65
46	1 296 184,20	467 784,32
47	1 296 152,70	467 821,79

№ точки	X	Y
48	1 296 097,00	467 854,35
49	1 296 075,28	467 852,54
50	1 296 046,76	467 819,95
51	1 296 020,98	467 828,76
52	1 295 988,92	467 870,79
53	1 295 949,71	467 860,32
54	1 295 932,62	467 831,61
55	1 295 882,46	467 799,49
56	1 295 744,62	467 721,95
57	1 295 697,29	467 717,22
58	1 295 663,93	467 726,52
59	1 295 508,35	467 777,94
60	1 295 508,35	467 734,81
61	1 295 521,31	467 719,90
62	1 295 521,75	467 715,23
63	1 295 477,29	467 664,41
64	1 295 481,10	467 651,05
65	1 295 476,57	467 636,31
66	1 295 457,92	467 612,48
67	1 295 486,89	467 577,21
68	1 295 486,89	467 568,70
69	1 295 476,50	467 531,55
70	1 295 443,95	467 468,11
71	1 295 429,58	467 457,36
72	1 295 435,64	467 427,10
73	1 295 461,53	467 402,10
74	1 295 480,60	467 375,23
75	1 295 497,23	467 366,91
76	1 295 509,16	467 353,27
77	1 295 519,52	467 330,50
78	1 295 511,21	467 315,19
79	1 295 513,27	467 290,53
80	1 295 559,36	467 258,00
81	1 295 698,14	467 114,85
82	1 295 575,94	466 905,72
83	1 295 620,70	466 843,50
84	1 295 940,92	466 741,16
85	1 295 959,48	466 725,98
86	1 296 025,74	466 676,20
87	1 296 127,66	466 618,23
88	1 296 225,33	466 553,68
89	1 296 459,73	466 452,61
90	1 296 512,81	466 417,37
91	1 296 527,69	466 455,93
92	1 296 531,33	466 477,43

№ точки	X	Y
93	1 296 534,79	466 497,92
94	1 296 531,63	466 519,15
95	1 296 530,90	466 519,98
96	1 296 530,60	466 526,90
97	1 296 531,37	466 526,11
98	1 296 530,82	466 540,83
99	1 296 519,85	466 634,13
100	1 296 510,90	466 710,18
101	1 296 513,22	466 754,91
102	1 296 516,45	466 774,75
103	1 296 509,14	466 781,58
104	1 296 511,57	466 790,09
105	1 296 523,28	466 787,69
106	1 296 532,16	466 816,40
107	1 296 551,15	466 851,95
108	1 296 574,45	466 887,67
109	1 296 628,63	466 958,04
110	1 296 624,73	466 962,34
111	1 296 645,26	466 987,95
112	1 296 653,92	466 998,83
113	1 297 005,00	467 990,37
114	1 297 033,63	468 017,06
115	1 297 037,50	468 168,99
116	1 296 830,63	468 193,10
117	1 296 815,26	468 242,43
118	1 296 719,75	468 287,14
119	1 296 579,69	468 306,95
120	1 296 551,42	468 180,59
121	1 296 508,63	468 190,66
122	1 296 555,20	468 070,70
123	1 296 637,94	468 050,64
124	1 296 637,63	468 012,80
125	1 296 783,48	468 010,50
126	1 296 831,37	468 041,12
127	1 296 950,68	468 027,57
128	1 295 801,64	468 585,40
129	1 295 799,14	468 739,05
130	1 295 806,69	468 744,30
131	1 296 078,37	468 775,91
132	1 296 093,76	468 921,07
133	1 295 964,78	469 048,16
134	1 296 002,12	469 144,75
135	1 296 166,28	469 158,05
136	1 296 210,29	468 985,66
137	1 296 401,23	468 982,54

№ точки	X	Y
138	1 296 453,24	468 882,99
139	1 296 486,76	468 849,11
140	1 296 507,82	468 673,58
141	1 296 323,83	468 652,52
142	1 296 075,02	468 549,59
143	1 296 076,32	468 465,32
144	1 296 004,81	468 407,98
145	1 295 865,86	468 350,55
146	1 295 847,43	468 322,00
147	1 295 792,22	468 329,84
148	1 295 801,80	468 448,79
149	1 295 837,48	468 489,41
150	1 295 802,75	468 517,37

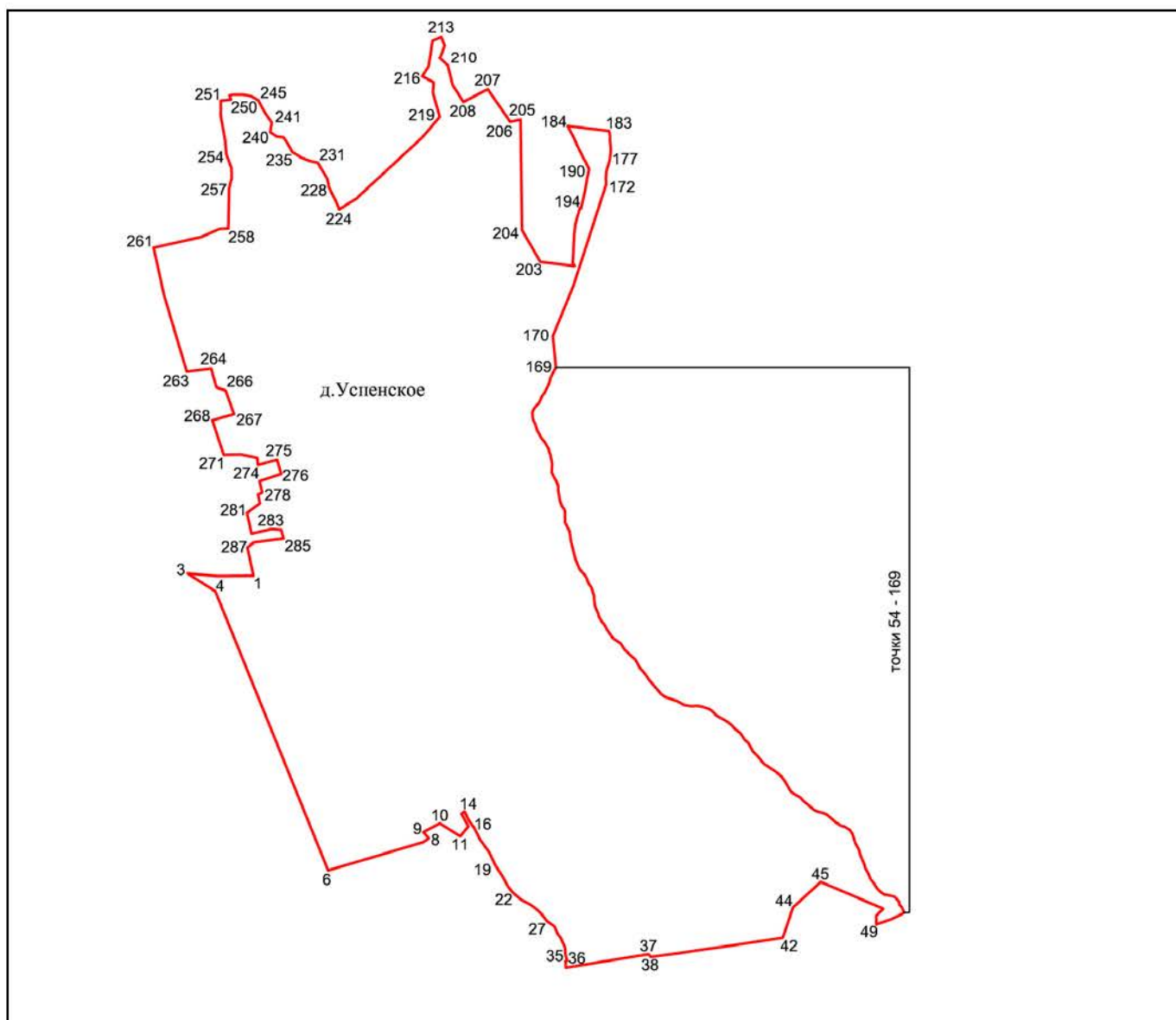
д. Углынь



№ точки	X	Y
1	1 305 379,74	475 910,09
2	1 305 362,68	475 938,40
3	1 305 324,98	475 998,40
4	1 305 262,59	476 088,26
5	1 305 170,40	476 046,06

№ точки	X	Y
6	1 304 987,53	475 949,77
7	1 305 008,41	475 946,40
8	1 305 083,26	475 821,86
9	1 305 121,02	475 698,42
10	1 305 218,72	475 585,83
11	1 305 277,92	475 509,36
12	1 305 286,75	475 421,68
13	1 305 262,48	475 247,98
14	1 305 262,48	475 216,53
15	1 305 305,08	475 197,52
16	1 305 296,56	475 140,50
17	1 305 386,36	475 063,81
18	1 305 446,01	475 099,88
19	1 305 458,19	475 105,95
20	1 305 420,04	475 226,11
21	1 305 528,41	475 279,51
22	1 305 592,18	475 276,83
23	1 305 605,59	475 345,10
24	1 305 511,84	475 312,66
25	1 305 421,55	475 467,52
26	1 305 453,21	475 510,90
27	1 305 399,24	475 630,41
28	1 305 453,22	475 673,08
29	1 305 471,51	475 710,84
30	1 305 408,40	475 661,21
31	1 305 341,56	475 682,92
32	1 305 308,80	475 761,24

д. Успенское



№ точки	X	Y
1	1 306 507,83	492 290,35
2	1 306 427,07	492 289,59
3	1 306 361,18	492 295,78
4	1 306 422,85	492 256,37
5	1 306 493,09	492 083,57
6	1 306 673,96	491 638,58
7	1 306 885,33	491 701,09
8	1 306 897,24	491 709,94
9	1 306 885,52	491 723,23
10	1 306 922,16	491 742,92
11	1 306 967,44	491 714,14
12	1 306 985,67	491 735,85
13	1 306 970,17	491 764,11
14	1 306 976,57	491 768,86

15	1 306 986,03	491 750,05
16	1 306 998,08	491 733,35
17	1 307 010,33	491 708,56
18	1 307 031,99	491 678,22
19	1 307 045,22	491 649,88
20	1 307 061,00	491 626,69
21	1 307 073,70	491 603,33
22	1 307 083,75	491 590,04
23	1 307 102,02	491 574,50
24	1 307 123,83	491 562,47
25	1 307 138,58	491 551,19
26	1 307 149,59	491 540,89
27	1 307 160,58	491 526,08
28	1 307 174,45	491 516,84
29	1 307 177,59	491 513,04
30	1 307 183,63	491 499,38
31	1 307 190,28	491 490,90
32	1 307 200,02	491 467,40
33	1 307 201,35	491 452,72
34	1 307 204,58	491 439,27
35	1 307 201,19	491 438,34
36	1 307 202,01	491 423,64
37	1 307 385,45	491 453,29
38	1 307 391,13	491 447,22
39	1 307 454,06	491 455,89
40	1 307 510,41	491 464,47
41	1 307 560,10	491 471,15
42	1 307 683,78	491 489,41
43	1 307 687,77	491 500,95
44	1 307 707,03	491 556,65
45	1 307 768,57	491 613,68
46	1 307 907,47	491 554,31
47	1 307 892,45	491 539,00
48	1 307 892,46	491 529,16
49	1 307 892,45	491 519,57
50	1 307 897,25	491 520,65
51	1 307 911,69	491 525,80
52	1 307 924,52	491 530,60
53	1 307 947,31	491 541,72
54	1 307 953,94	491 545,46
55	1 307 950,97	491 551,77
56	1 307 947,94	491 558,23
57	1 307 943,77	491 562,77
58	1 307 942,46	491 566,16
59	1 307 942,54	491 569,37
60	1 307 932,41	491 580,03

61	1 307 927,71	491 582,11
62	1 307 910,11	491 585,79
63	1 307 902,15	491 590,87
64	1 307 893,90	491 598,96
65	1 307 886,34	491 610,50
66	1 307 879,13	491 619,33
67	1 307 873,45	491 633,35
68	1 307 867,42	491 643,47
69	1 307 864,85	491 653,52
70	1 307 856,57	491 672,36
71	1 307 853,41	491 685,14
72	1 307 845,22	491 698,43
73	1 307 839,11	491 719,62
74	1 307 832,87	491 728,34
75	1 307 821,39	491 735,01
76	1 307 815,00	491 737,25
77	1 307 802,37	491 744,94
78	1 307 781,94	491 762,60
79	1 307 774,62	491 765,80
80	1 307 763,39	491 767,92
81	1 307 755,17	491 772,02
82	1 307 731,00	491 791,28
83	1 307 722,39	491 800,28
84	1 307 713,14	491 805,22
85	1 307 704,44	491 811,53
86	1 307 699,56	491 816,58
87	1 307 690,48	491 833,52
88	1 307 681,93	491 845,50
89	1 307 668,14	491 856,83
90	1 307 642,89	491 874,46
91	1 307 637,58	491 879,82
92	1 307 629,08	491 891,19
93	1 307 617,62	491 902,39
94	1 307 607,57	491 920,88
95	1 307 599,17	491 928,25
96	1 307 589,64	491 942,90
97	1 307 576,12	491 953,18
98	1 307 575,84	491 953,49
99	1 307 575,83	491 953,51
100	1 307 571,06	491 959,50
101	1 307 557,45	491 969,98
102	1 307 536,57	491 981,83
103	1 307 526,65	491 991,91
104	1 307 517,59	491 996,58
105	1 307 500,68	492 002,24
106	1 307 492,42	492 003,20

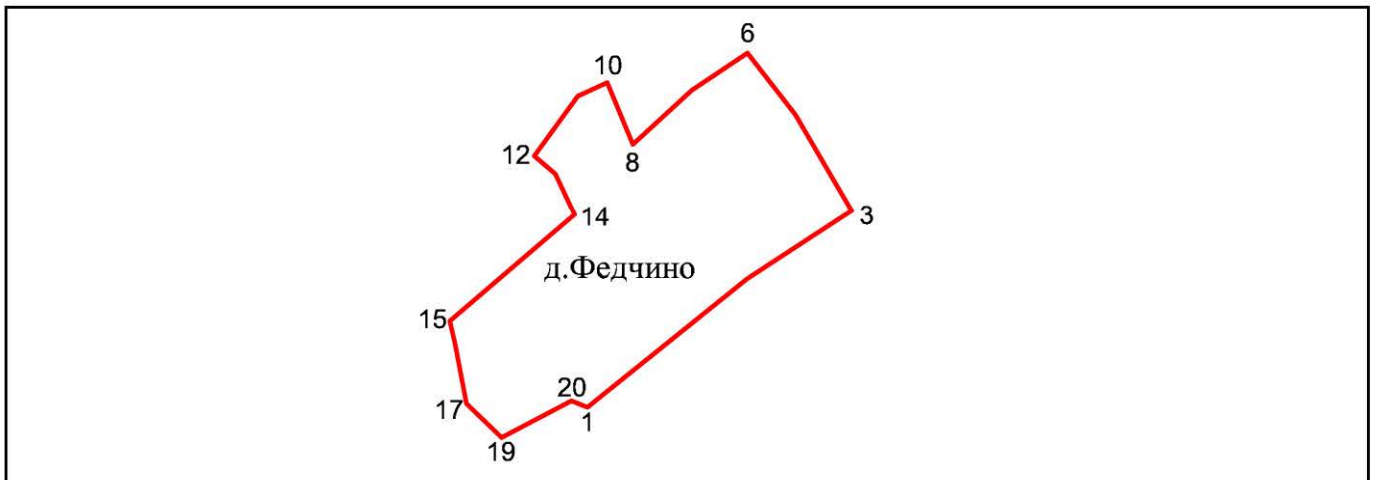
107	1 307 481,05	492 002,20
108	1 307 465,67	492 004,76
109	1 307 448,28	492 013,82
110	1 307 422,25	492 022,69
111	1 307 412,44	492 029,63
112	1 307 399,69	492 046,31
113	1 307 386,62	492 060,48
114	1 307 379,35	492 072,13
115	1 307 372,90	492 080,08
116	1 307 366,18	492 086,55
117	1 307 357,22	492 104,10
118	1 307 332,23	492 127,53
119	1 307 323,80	492 140,95
120	1 307 307,99	492 151,91
121	1 307 304,66	492 155,37
122	1 307 293,59	492 171,57
123	1 307 287,47	492 182,90
124	1 307 281,95	492 189,20
125	1 307 275,09	492 201,97
126	1 307 273,74	492 207,17
127	1 307 267,34	492 221,80
128	1 307 265,69	492 231,12
129	1 307 264,76	492 246,67
130	1 307 258,77	492 264,24
131	1 307 251,92	492 275,02
132	1 307 249,68	492 282,19
133	1 307 245,60	492 290,66
134	1 307 232,73	492 304,82
135	1 307 222,78	492 327,85
136	1 307 212,84	492 368,77
137	1 307 210,22	492 387,73
138	1 307 200,67	492 408,54
139	1 307 200,23	492 432,15
140	1 307 198,45	492 437,52
141	1 307 193,93	492 443,69
142	1 307 188,96	492 455,27
143	1 307 185,16	492 478,67
144	1 307 184,88	492 489,54
145	1 307 181,02	492 499,62
146	1 307 174,73	492 509,95
147	1 307 171,10	492 519,65
148	1 307 171,59	492 538,46
149	1 307 167,09	492 560,23
150	1 307 164,72	492 565,59
151	1 307 164,36	492 568,80
152	1 307 156,17	492 584,41

153	1 307 146,86	492 596,64
154	1 307 137,77	492 613,35
155	1 307 137,65	492 613,75
156	1 307 137,64	492 613,78
157	1 307 134,59	492 625,83
158	1 307 130,97	492 632,12
159	1 307 128,78	492 639,39
160	1 307 127,82	492 651,17
161	1 307 128,45	492 655,19
162	1 307 132,73	492 662,64
163	1 307 142,77	492 673,81
164	1 307 149,24	492 688,31
165	1 307 154,68	492 695,70
166	1 307 165,08	492 716,00
167	1 307 168,25	492 729,01
168	1 307 174,55	492 742,07
169	1 307 180,28	492 751,36
170	1 307 173,60	492 820,57
171	1 307 219,38	492 932,42
172	1 307 292,13	493 157,15
173	1 307 290,53	493 170,74
174	1 307 291,68	493 176,27
175	1 307 291,42	493 180,28
176	1 307 292,46	493 187,59
177	1 307 299,17	493 209,57
178	1 307 301,86	493 229,57
179	1 307 302,18	493 237,23
180	1 307 300,37	493 252,12
181	1 307 300,35	493 264,06
182	1 307 299,08	493 270,84
183	1 307 297,45	493 274,90
184	1 307 206,47	493 285,72
185	1 307 208,50	493 280,90
186	1 307 218,82	493 260,84
187	1 307 227,19	493 242,64
188	1 307 241,32	493 214,33
189	1 307 245,71	493 206,06
190	1 307 253,26	493 190,39
191	1 307 249,99	493 174,86
192	1 307 244,34	493 141,33
193	1 307 235,48	493 103,93
194	1 307 232,95	493 104,08
195	1 307 223,33	493 069,33
196	1 307 222,91	493 066,90
197	1 307 220,43	493 047,10
198	1 307 219,77	493 028,42

199	1 307 219,24	493 010,70
200	1 307 218,98	493 006,08
201	1 307 217,65	492 982,54
202	1 307 221,39	492 975,53
203	1 307 144,94	492 984,87
204	1 307 104,39	493 055,05
205	1 307 101,27	493 299,92
206	1 307 078,31	493 294,62
207	1 307 028,14	493 367,14
208	1 306 973,87	493 339,05
209	1 306 950,42	493 376,06
210	1 306 939,58	493 420,47
211	1 306 922,17	493 436,50
212	1 306 932,89	493 466,04
213	1 306 924,92	493 485,75
214	1 306 905,52	493 476,84
215	1 306 897,19	493 418,59
216	1 306 883,22	493 395,72
217	1 306 908,56	493 382,50
218	1 306 906,43	493 359,56
219	1 306 921,55	493 305,79
220	1 306 883,84	493 261,55
221	1 306 740,80	493 128,64
222	1 306 738,11	493 126,05
223	1 306 717,23	493 112,90
224	1 306 698,60	493 101,16
225	1 306 696,65	493 106,13
226	1 306 691,84	493 118,32
227	1 306 680,25	493 140,04
228	1 306 675,63	493 151,03
229	1 306 671,60	493 169,22
230	1 306 657,92	493 192,69
231	1 306 650,80	493 204,29
232	1 306 634,61	493 207,66
233	1 306 614,48	493 215,08
234	1 306 602,87	493 222,89
235	1 306 594,47	493 228,54
236	1 306 584,25	493 247,01
237	1 306 577,15	493 257,06
238	1 306 574,73	493 260,55
239	1 306 558,47	493 263,09
240	1 306 544,76	493 272,52
241	1 306 548,68	493 293,07
242	1 306 544,51	493 299,13
243	1 306 532,34	493 316,82
244	1 306 525,38	493 328,65

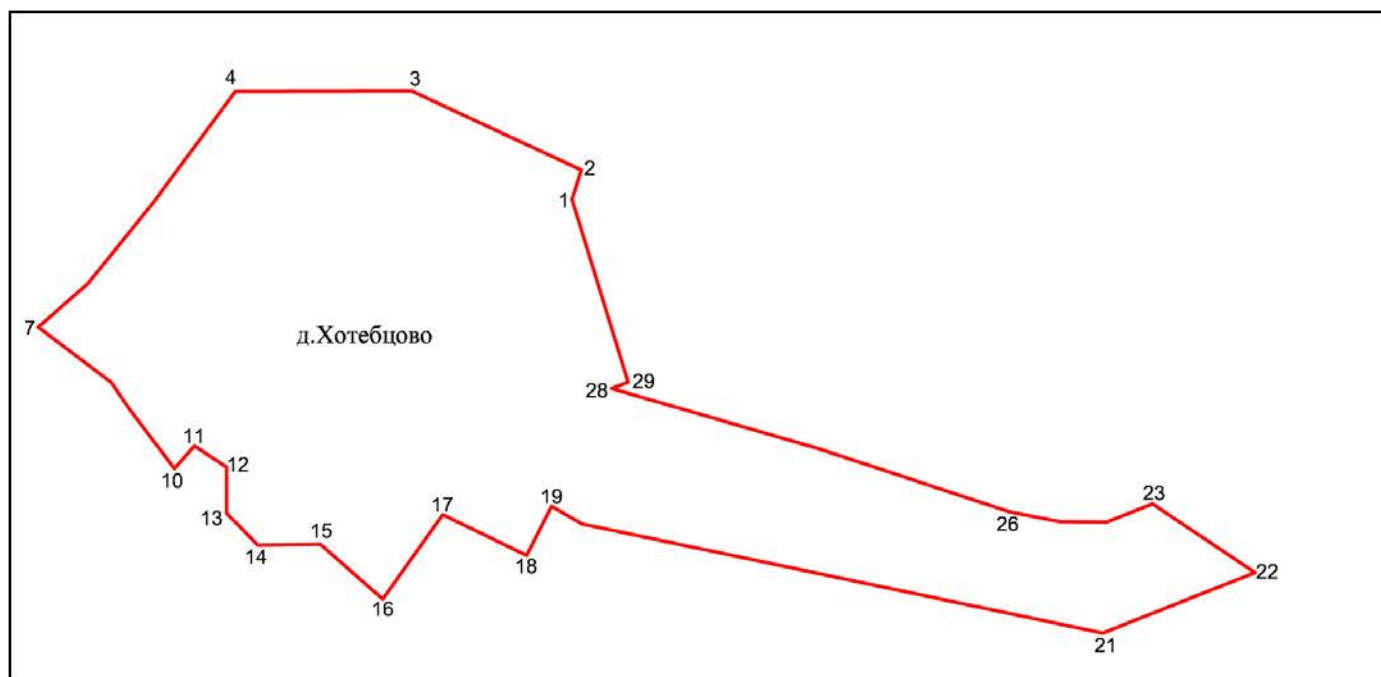
245	1 306 518,74	493 342,78
246	1 306 502,70	493 351,97
247	1 306 484,63	493 355,30
248	1 306 461,40	493 355,29
249	1 306 454,09	493 353,34
250	1 306 457,71	493 344,04
251	1 306 434,81	493 341,39
252	1 306 434,81	493 309,77
253	1 306 445,34	493 252,15
254	1 306 447,28	493 221,79
255	1 306 458,43	493 193,46
256	1 306 459,14	493 171,05
257	1 306 453,37	493 146,88
258	1 306 452,04	493 058,39
259	1 306 432,01	493 057,95
260	1 306 391,97	493 039,90
261	1 306 286,20	493 016,30
262	1 306 309,07	492 912,10
263	1 306 359,90	492 741,77
264	1 306 413,81	492 748,58
265	1 306 425,25	492 707,37
266	1 306 445,72	492 700,43
267	1 306 464,53	492 648,42
268	1 306 415,94	492 634,54
269	1 306 419,21	492 627,90
270	1 306 427,19	492 601,85
271	1 306 442,13	492 558,55
272	1 306 479,70	492 558,99
273	1 306 515,91	492 551,92
274	1 306 518,17	492 535,71
275	1 306 559,90	492 547,13
276	1 306 569,23	492 515,83
277	1 306 521,17	492 499,93
278	1 306 527,14	492 474,58
279	1 306 517,72	492 470,64
280	1 306 522,24	492 450,44
281	1 306 493,63	492 429,92
282	1 306 503,67	492 384,24
283	1 306 548,21	492 394,40
284	1 306 569,84	492 392,76
285	1 306 574,96	492 372,88
286	1 306 508,73	492 364,36
287	1 306 494,59	492 353,25

д. Федчино



№ точки	X	Y
1	1 304 088,85	477 924,15
2	1 304 300,02	478 093,15
3	1 304 437,87	478 182,96
4	1 304 363,95	478 309,95
5	1 304 300,03	478 391,18
6	1 304 300,03	478 391,18
7	1 304 226,49	478 342,49
8	1 304 149,04	478 271,18
9	1 304 127,78	478 321,70
10	1 304 115,12	478 351,98
11	1 304 075,87	478 334,44
12	1 304 018,65	478 255,61
13	1 304 046,19	478 232,34
14	1 304 071,63	478 178,26
15	1 303 907,23	478 038,00
16	1 303 913,82	478 008,67
17	1 303 928,66	477 929,50
18	1 303 935,74	477 922,64
19	1 303 975,37	477 884,16
20	1 304 067,35	477 933,10

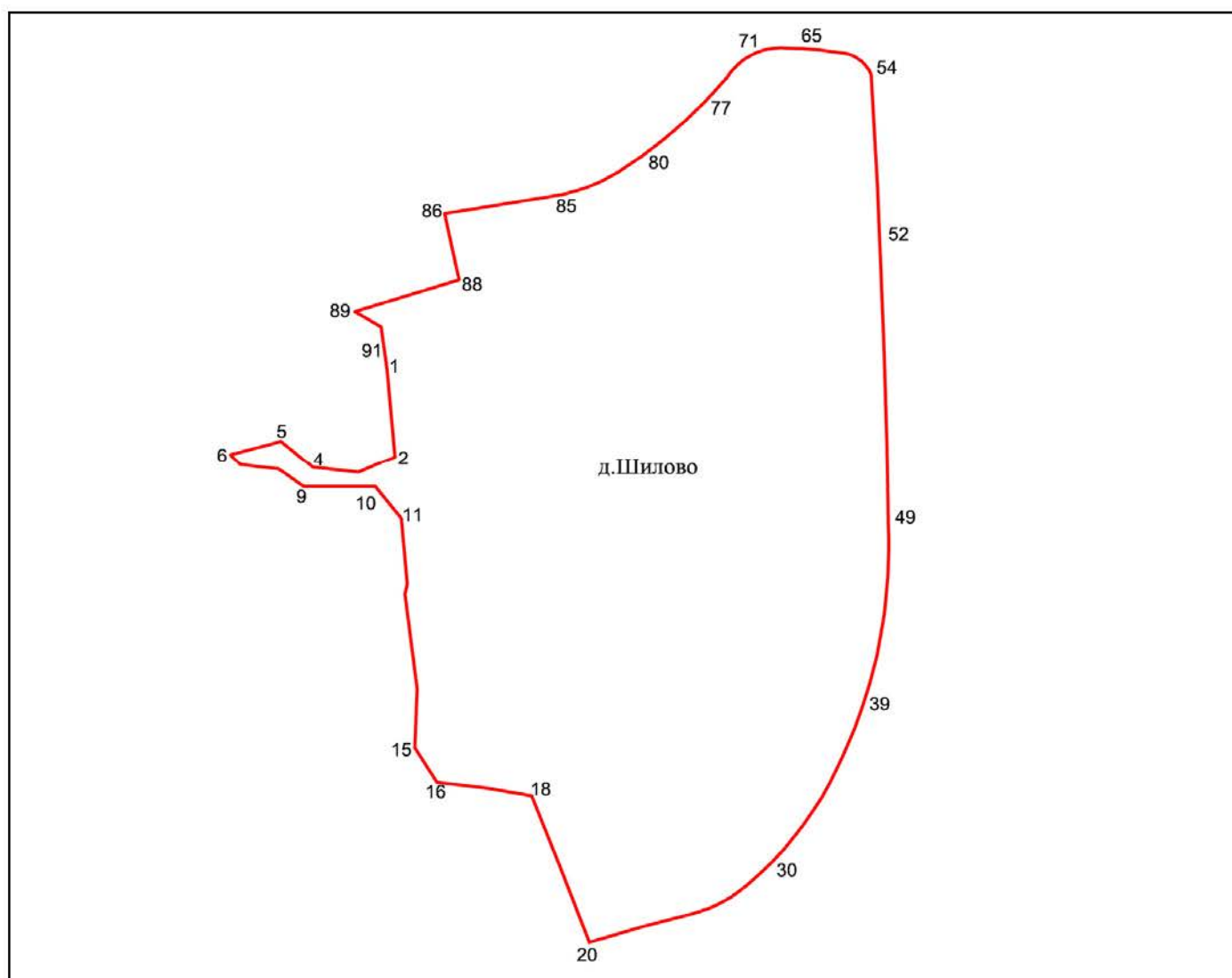
д. Хотецово



№ точки	X	Y
1	1 294 303,63	471 316,40
2	1 294 320,05	471 367,16
3	1 294 025,33	471 503,80
4	1 293 720,01	471 502,77
5	1 293 577,26	471 311,82
6	1 293 464,06	471 172,37
7	1 293 378,10	471 096,36
8	1 293 505,10	471 001,23
9	1 293 535,51	470 956,17
10	1 293 613,79	470 853,39
11	1 293 649,05	470 891,84
12	1 293 704,46	470 855,65
13	1 293 704,48	470 775,72
14	1 293 758,88	470 721,29
15	1 293 867,28	470 722,54
16	1 293 975,26	470 628,33
17	1 294 079,30	470 773,52
18	1 294 224,98	470 703,56
19	1 294 268,68	470 787,67
20	1 294 321,98	470 757,73
21	1 295 224,63	470 569,55
22	1 295 488,35	470 673,72

№ точки	X	Y
23	1 295 310,60	470 792,10
24	1 295 231,35	470 760,52
25	1 295 149,12	470 761,33
26	1 295 061,76	470 778,59
27	1 294 733,35	470 886,90
28	1 294 371,97	470 990,65
29	1 294 401,09	471 001,79

д. Шилов

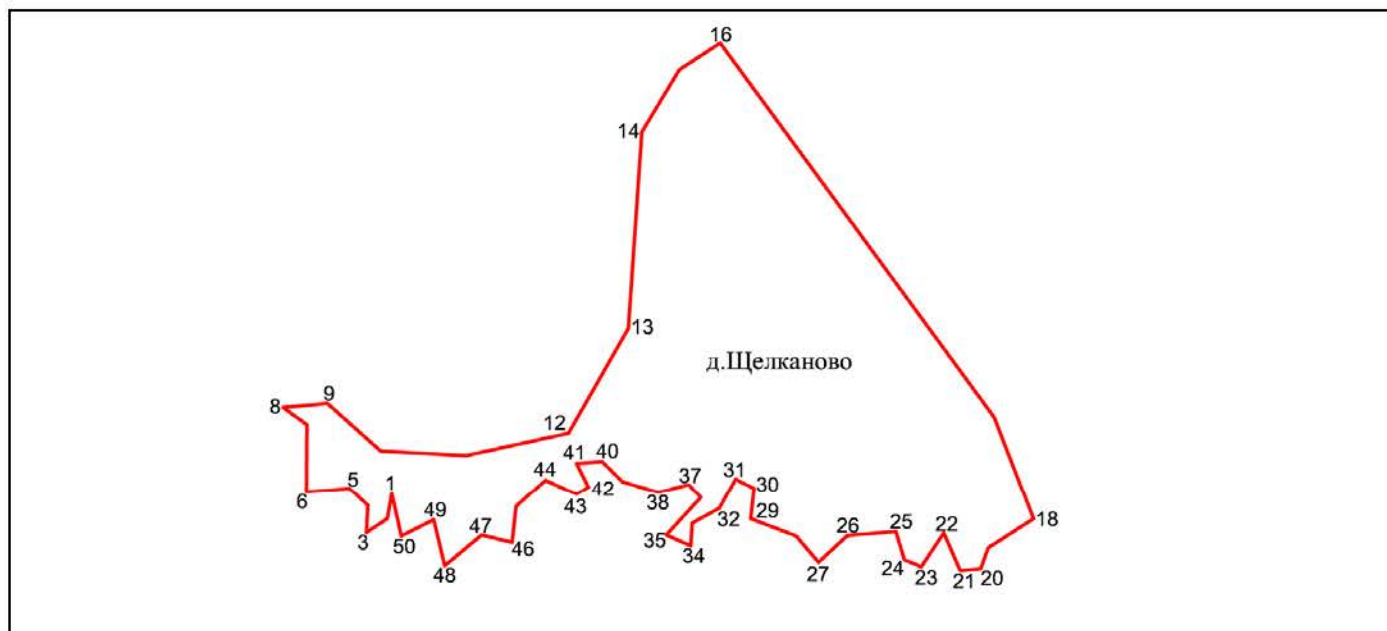


№ точки	X	Y
1	1 299 074,04	492 059,21
2	1 299 089,63	491 891,86
3	1 299 020,79	491 862,05

№ точки	X	Y
4	1 298 935,45	491 871,69
5	1 298 875,52	491 921,96
6	1 298 780,40	491 895,94
7	1 298 799,47	491 876,87
8	1 298 871,09	491 868,53
9	1 298 917,96	491 835,20
10	1 299 052,68	491 835,19
11	1 299 101,87	491 774,70
12	1 299 112,73	491 650,65
13	1 299 108,45	491 631,63
14	1 299 130,98	491 452,29
15	1 299 127,23	491 341,05
16	1 299 168,58	491 276,13
17	1 299 262,01	491 265,12
18	1 299 346,56	491 250,76
19	1 299 400,58	491 114,40
20	1 299 454,29	490 973,65
21	1 299 558,18	491 004,14
22	1 299 642,92	491 025,88
23	1 299 662,97	491 031,63
24	1 299 681,91	491 038,73
25	1 299 699,71	491 047,05
26	1 299 719,27	491 058,20
27	1 299 735,06	491 068,90
28	1 299 751,13	491 081,64
29	1 299 773,83	491 101,89
30	1 299 797,06	491 125,12
31	1 299 819,88	491 149,87
32	1 299 833,66	491 166,28
33	1 299 854,97	491 193,73
34	1 299 871,67	491 218,07
35	1 299 890,91	491 248,06
36	1 299 906,35	491 276,02
37	1 299 929,49	491 322,87
38	1 299 952,62	491 376,59
39	1 299 967,21	491 419,27
40	1 299 980,78	491 463,17
41	1 299 994,30	491 515,10
42	1 300 005,33	491 577,35
43	1 300 007,83	491 592,23
44	1 300 011,89	491 625,63
45	1 300 015,04	491 664,29
46	1 300 016,07	491 689,72
47	1 300 016,67	491 714,63
48	1 300 016,58	491 734,20

№ точки	X	Y
49	1 300 016,07	491 765,22
50	1 300 013,05	491 916,72
51	1 300 007,36	492 110,62
52	1 299 999,91	492 299,45
53	1 299 995,23	492 403,98
54	1 299 983,65	492 615,25
55	1 299 978,96	492 624,04
56	1 299 973,22	492 632,04
57	1 299 966,41	492 639,18
58	1 299 958,27	492 645,24
59	1 299 949,74	492 650,09
60	1 299 940,75	492 653,80
61	1 299 931,28	492 655,99
62	1 299 918,69	492 657,24
63	1 299 886,16	492 661,38
64	1 299 856,12	492 663,90
65	1 299 849,87	492 664,44
66	1 299 813,59	492 665,96
67	1 299 802,22	492 665,29
68	1 299 789,48	492 663,36
69	1 299 777,13	492 659,89
70	1 299 765,90	492 655,75
71	1 299 754,83	492 649,83
72	1 299 744,92	492 643,65
73	1 299 734,75	492 635,68
74	1 299 726,13	492 627,19
75	1 299 719,31	492 618,83
76	1 299 712,05	492 608,20
77	1 299 672,39	492 564,40
78	1 299 636,59	492 529,19
79	1 299 597,03	492 494,85
80	1 299 554,51	492 461,56
81	1 299 507,74	492 430,68
82	1 299 477,43	492 413,36
83	1 299 449,36	492 402,02
84	1 299 427,23	492 394,76
85	1 299 403,28	492 388,39
86	1 299 182,79	492 352,54
87	1 299 187,80	492 328,91
88	1 299 209,52	492 227,10
89	1 299 014,00	492 167,28
90	1 299 063,36	492 138,50
91	1 299 074,04	492 059,21

д. Щелканово



№ точки	X	Y
1	1 296 876,19	488 365,11
2	1 296 868,67	488 321,88
3	1 296 832,96	488 297,46
4	1 296 836,14	488 344,28
5	1 296 804,76	488 374,13
6	1 296 731,99	488 367,87
7	1 296 732,75	488 483,28
8	1 296 692,06	488 513,04
9	1 296 766,81	488 519,57
10	1 296 857,66	488 438,26
11	1 297 002,08	488 430,86
12	1 297 176,11	488 468,67
13	1 297 277,37	488 647,57
14	1 297 300,06	488 982,14
15	1 297 363,99	489 087,53
16	1 297 433,33	489 133,57
17	1 297 897,35	488 495,65
18	1 297 964,85	488 321,21
19	1 297 887,24	488 271,73
20	1 297 874,86	488 235,72
21	1 297 839,98	488 232,34
22	1 297 811,95	488 297,32

№ точки	X	Y
23	1 297 774,36	488 239,07
24	1 297 745,46	488 251,47
25	1 297 731,15	488 299,21
26	1 297 648,69	488 293,11
27	1 297 599,61	488 246,61
28	1 297 562,03	488 291,72
29	1 297 485,00	488 321,80
30	1 297 490,64	488 374,42
31	1 297 459,65	488 389,88
32	1 297 431,52	488 339,24
33	1 297 385,41	488 314,30
34	1 297 383,52	488 274,83
35	1 297 342,18	488 293,63
36	1 297 400,44	488 357,52
37	1 297 379,76	488 380,88
38	1 297 328,00	488 367,37
39	1 297 267,03	488 385,72
40	1 297 233,21	488 419,55
41	1 297 189,57	488 416,90
42	1 297 209,85	488 376,38
43	1 297 189,59	488 364,00
44	1 297 136,71	488 388,75
45	1 297 086,64	488 342,53
46	1 297 080,44	488 280,73
47	1 297 028,38	488 293,67
48	1 296 966,37	488 241,06
49	1 296 947,67	488 320,11
50	1 296 892,53	488 291,98