



- Землеустроительные и кадастровые работы
- Топографо-геодезические работы
- Регистрация прав
- Оценочная деятельность
- Геоинформационные системы
- Программное обеспечение

ДОКУМЕНТАЦИЯ ПО ПЛАНИРОВКЕ ТЕРРИТОРИИ

Внесение изменений в документацию по планировке территории по объекту:

«Реконструкция с последующей эксплуатацией на платной основе участка автомобильной дороги М-1 "Беларусь" с км 33 до км 84, Московская область» ПК556 - ПК557; ПК573 - ПК574; ПК579 - ПК595; ПК634 - ПК635; ПК639 - ПК640; ПК664 - ПК665; ПК647 - ПК648; ПК646 - ПК647; ПК639 - ПК641; ПК772 - ПК774; ПК793 - ПК814; ПК820 - ПК826; ПК830 - ПК839

ПРОЕКТ МЕЖЕВАНИЯ ТЕРРИТОРИИ

Том 4

Материалы по обоснованию проекта межевания территории.



- Землеустроительные и кадастровые работы
- Топографо-геодезические работы
- Регистрация прав
- Оценочная деятельность
- Геоинформационные системы
- Программное обеспечение

ДОКУМЕНТАЦИЯ ПО ПЛАНИРОВКЕ ТЕРРИТОРИИ

Внесение изменений в документацию по планировке территории по объекту:

«Реконструкция с последующей эксплуатацией на платной основе участка автомобильной дороги М-1 "Беларусь" с км 33 до км 84, Московская область» ПК556 - ПК557; ПК573 - ПК574; ПК579 - ПК595; ПК634 - ПК635; ПК639 - ПК640; ПК664 - ПК665; ПК647 - ПК648; ПК646 - ПК647; ПК639 - ПК641; ПК772 - ПК774; ПК793 - ПК814; ПК820 - ПК826; ПК830 - ПК839

ПРОЕКТ МЕЖЕВАНИЯ ТЕРРИТОРИИ

Том 4

Материалы по обоснованию проекта межевания территории.

Директор

Руководитель проекта

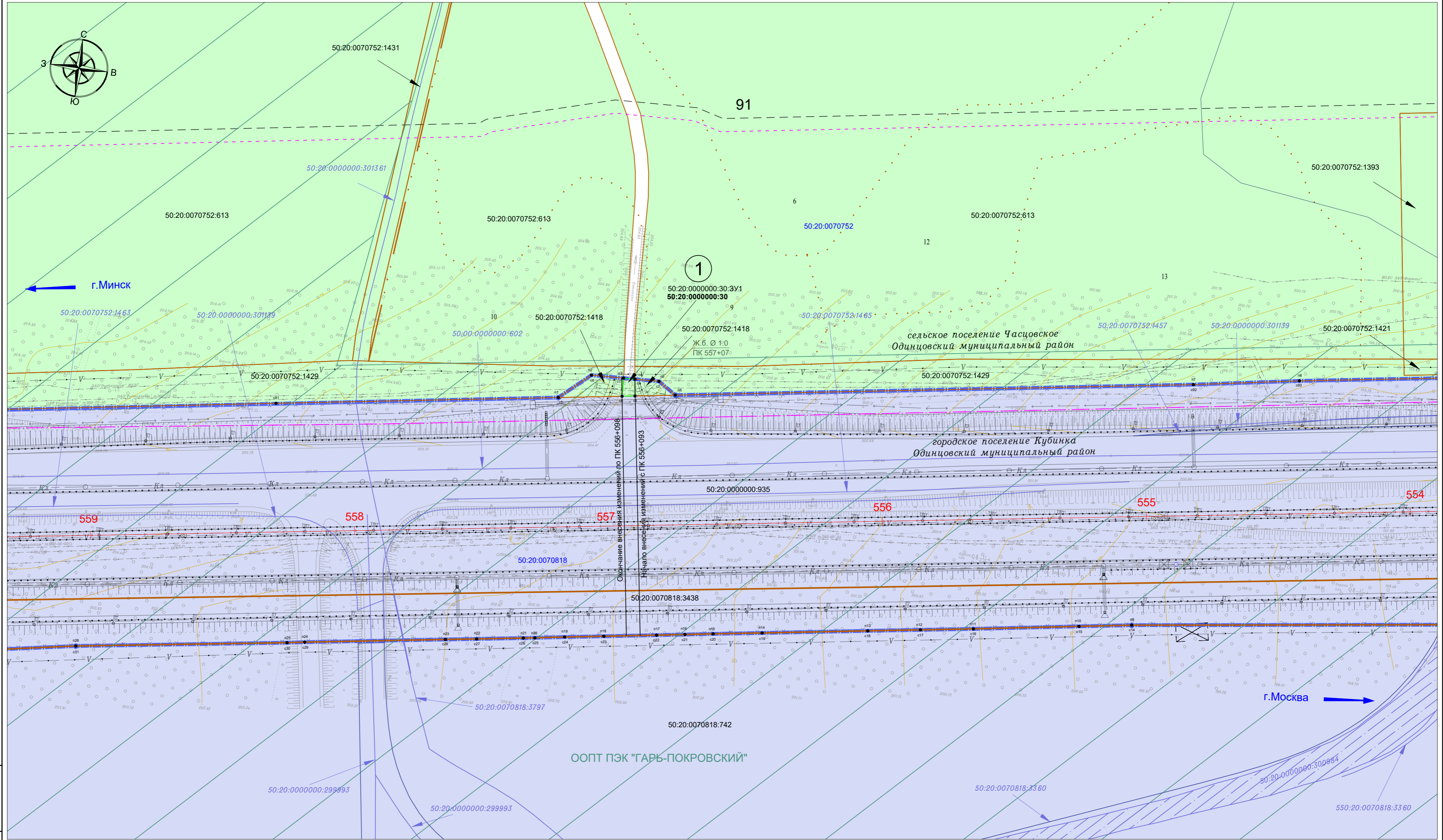


В. Н. Писаренко

С. В. Васенькин

№	Содержание	Том	№№ листов
1	Пояснительная записка	3	5
1.1	Анализ сложившихся землепользований	3	6
1.2	Рекомендации по проведению кадастровых работ по результатам анализа землепользований	3	7
2	Экспликации земельных участков	3	10
2.1	Перечень земельных участков, которые полностью или частично расположены в границах резервируемых земель в границах Рузского городского округа и Одинцовского района	3	10
2.2	Экспликация земельных участков, предполагаемых к изъятию для государственных и муниципальных нужд, в границах Одинцовского района	3	15
2.3	Экспликация образуемых и изменяемых земельных участков, которые после образования будут относиться к территориям общего пользования и имуществу общего пользования объекта капитального строительства, в границах Рузского городского округа и Одинцовского района	3	16
2.4	Экспликация объектов капитального строительства, предполагаемых к изъятию для государственных и муниципальных нужд, в границах Одинцовского района	3	18
3	Каталоги координат	3	19
3.1	Каталог координат красных линий	3	19
3.2	Каталог координат характерных точек границы зоны планируемого размещения линейных объектов	3	32
3.3	Каталог координат характерных точек границ проектируемых земельных участков	3	45
4	Чертеж проекта межевания территории	3	53
5	Приложение	3	
1	Содержание	4	2
2	Чертеж по обоснованию проекта межевания территории	4	3
3	Приложение	4	19

Чертеж по обоснованию проекта межевания территории
 по объекту: «Реконструкция с последующей эксплуатацией на платной основе участка автомобильной дороги М-1 "Беларусь" с км 33 до км 84, Московская область»



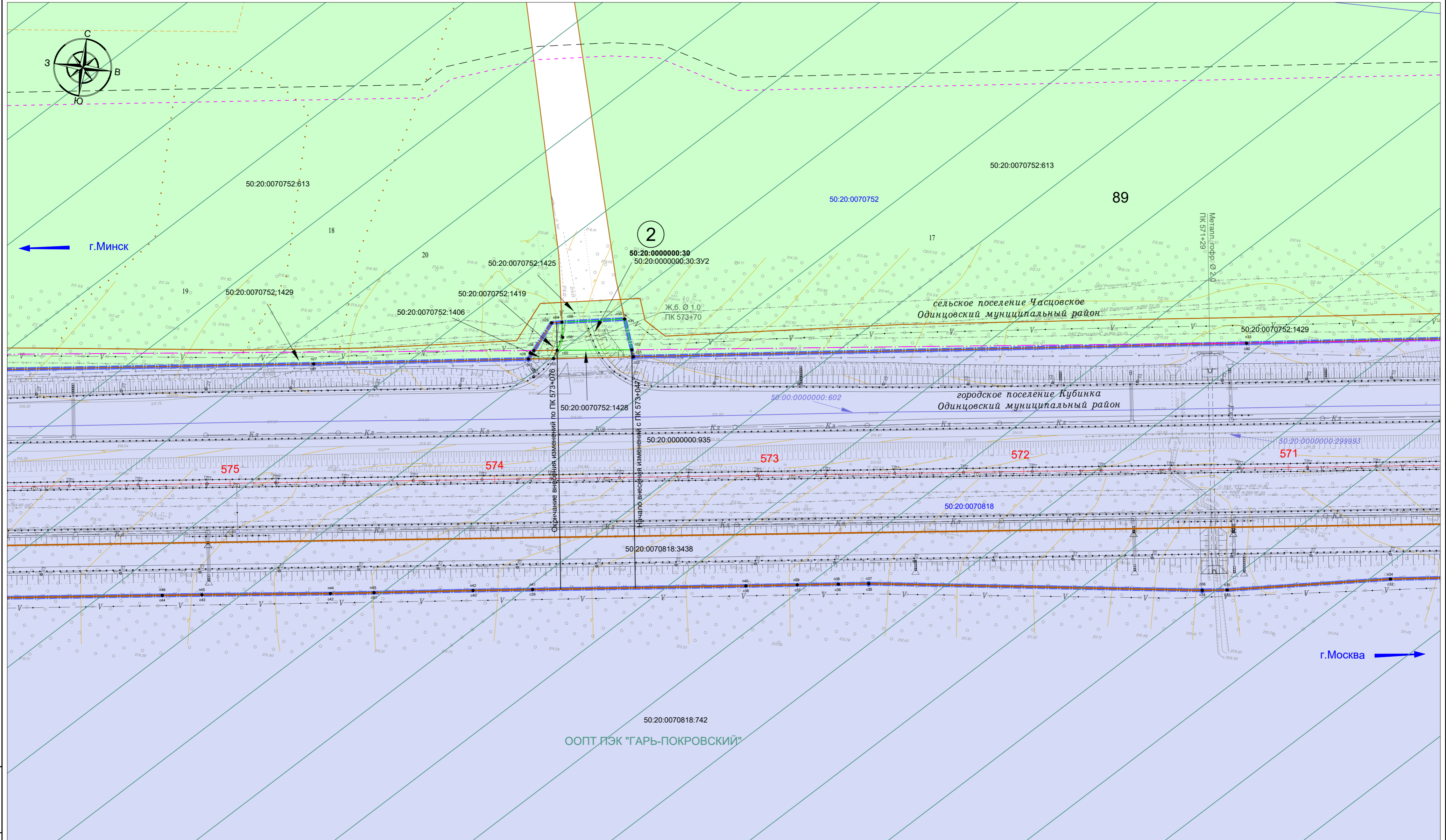
УСЛОВНЫЕ ОБОЗНАЧЕНИЯ

- | | | | | |
|---|---|---|---|--|
| <ul style="list-style-type: none"> — зона планируемого размещения линейного объекта — проектируемый земельный участок — граница существующего земельного участка — граница утвержденной в составе ППТ зоны санитарного разрыва — граница утвержденной в составе ППТ придорожной полосы — граница территории, в отношении которой осуществляется подготовка ДПТ — граница сельского, городского поселения — граница муниципального района — граница населенного пункта — граница кадастрового квартала — береговая линия — граница прибрежной защитной полосы — береговая полоса | <p>Характерные номера точек</p> <ul style="list-style-type: none"> n199 - зоны планируемого размещения линейного объекта c113 - существующего земельного участка (22) - номер проектируемого земельного участка 50:20:0000000:30:3У1 - условный номер образуемого земельного участка 50:20:0070752:1408 - кадастровый номер земельного участка 50:20:0070752 - номер кадастрового квартала 50:20:0000000:602 - кадастровый номер объекта капитального строительства 18 - пикиетаж автодороги 13 - ось, километрж автодороги | <p>Земельные участки</p> <ul style="list-style-type: none"> — существующая полоса отвода — земли с/х назначения — земли промышленности — земли лесного фонда — земли населенных пунктов — категория не установлена — объект капитального строительства — многофункциональная зона | <p>Охранные зоны линейных объектов</p> <ul style="list-style-type: none"> — существующая охранная зона ЛЭП — существующая охранная зона газопровода <p>Лесные участки</p> <ul style="list-style-type: none"> — граница лесных кварталов — граница лесотаксационных выделов 18 - номера лесных кварталов 13 - номера лесотаксационных выделов | <p>Инженерные сети и сооружения</p> <p>существующие</p> <ul style="list-style-type: none"> — воздушные ЛЭП — распределительный газопровод — магистральный газопровод — линии связи — канализация <p>Иные зоны с особыми условиями использования территорий</p> <ul style="list-style-type: none"> — ООПТ — водоохранная зона <p>Лист изготовлен взамен листа 2 документации по планировке территории объекта на территории г.п. Кубинка, Одинцовского муниципального района, утвержденной распоряжением ФДА №1797-р от 07.11.2013 г.</p> |
|---|---|---|---|--|

3ТЭ-2014-804-ПМ-МО					
«Реконструкция с последующей эксплуатацией на платной основе участка автомобильной дороги М-1 "Беларусь" с км 33 до км 84, Московская область»					
Изм.	Кол.уч.	Лист	№ док.	Подпись	Дата
Разработал	Зайцев А.Г.			<i>А.Г. Зайцев</i>	03.19
Рук. отдела	Васенькин С.В.			<i>С.В. Васенькин</i>	03.19
Документация по планировке территории					
Стадия		Лист	Листов		
П		1	16		
Чертеж по обоснованию проекта межевания территории М 1:1000					
ООО НПП "Компьютерные технологии"					
Н.контроль	Писаренко В.Н.			<i>В.Н. Писаренко</i>	03.19

Взам. инв. N
Подп. и дата
Име. N подл.

Чертеж по обоснованию проекта межевания территории
 по объекту: «Реконструкция с последующей эксплуатацией на платной основе участка автомобильной дороги М-1 "Беларусь" с км 33 до км 84, Московская область»




УСЛОВНЫЕ ОБОЗНАЧЕНИЯ

- | | | | | |
|--|---|--|--|---|
| <ul style="list-style-type: none"> ▬▬▬▬ - зона планируемого размещения линейного объекта ▬▬▬▬ - проектируемый земельный участок ▬▬▬▬ - граница существующего земельного участка ▬▬▬▬ - граница утвержденной в составе ППТТ зоны санитарного разрыва ▬▬▬▬ - граница утвержденной в составе ППТТ придорожной полосы ▬▬▬▬ - граница территории, в отношении которой осуществляется подготовка ДПТ ▬▬▬▬ - граница сельского, городского поселения ▬▬▬▬ - граница муниципального района ▬▬▬▬ - граница населенного пункта ▬▬▬▬ - граница кадастрового квартала ▬▬▬▬ - береговая линия ▬▬▬▬ - граница прибрежной защитной полосы ▬▬▬▬ - береговая полоса | <p>Характерные номера точек</p> <ul style="list-style-type: none"> p199 - зоны планируемого размещения линейного объекта c113 - существующего земельного участка 22 - номер проектируемого земельного участка 50:20:0000000:30:3У1 - условный номер образуемого земельного участка 50:20:0070752:1406 - кадастровый номер земельного участка 50:20:0070752 - номер кадастрового квартала 50:20:0000000:602 - кадастровый номер объекта капитального строительства 18 - пикетаж автодороги 19 - ось, километраж автодороги | <p>Земельные участки</p> <ul style="list-style-type: none"> ▬▬▬▬ - существующая полоса отвода ▬▬▬▬ - земли с/х назначения ▬▬▬▬ - земли промышленности ▬▬▬▬ - земли лесного фонда ▬▬▬▬ - земли населенных пунктов ▬▬▬▬ - категория не установлена ▬▬▬▬ - объект капитального строительства ▬▬▬▬ - многофункциональная зона | <p>Охранные зоны линейных объектов</p> <ul style="list-style-type: none"> ▬▬▬▬ - существующая охранная зона ЛЭП ▬▬▬▬ - существующая охранная зона газопровода <p>Лесные участки</p> <ul style="list-style-type: none"> ▬▬▬▬ - граница лесных кварталов ▬▬▬▬ - граница лесотаксационных выделов 18 - номера лесных кварталов 19 - номера лесотаксационных выделов | <p>Инженерные сети и сооружения</p> <p>существующие</p> <ul style="list-style-type: none"> ▬▬▬▬ - воздушные ЛЭП ▬▬▬▬ - распределительный газопровод ▬▬▬▬ - магистральный газопровод ▬▬▬▬ - линии связи ▬▬▬▬ - канализация <p>Иные зоны с особыми условиями использования территорий</p> <ul style="list-style-type: none"> ▬▬▬▬ - ООПТ ▬▬▬▬ - водоохранная зона |
|--|---|--|--|---|

Лист изготовлен взамен листа 4 документации по планировке территории объекта на территории г.п. Кубинка, Одинцовского муниципального района, утвержденной распоряжением ФДА №1797-р от 07.11.2013 г.

Изм.	Лист	№док	Подпись	Дата
------	------	------	---------	------

Чертеж по обоснованию проекта межевания территории
по объекту: «Реконструкция с последующей эксплуатацией на платной основе участка автомобильной дороги М-1 "Беларусь" с км 33 до км 84, Московская область»



УСЛОВНЫЕ ОБОЗНАЧЕНИЯ

- зона планируемого размещения линейного объекта
- проектируемый земельный участок
- граница существующего земельного участка
- граница утверждённой в составе ППТ зоны санитарного разрыва
- граница утверждённой в составе ППТ придорожной полосы
- граница территории, в отношении которой осуществляется подготовка ДПТ
- граница сельского, городского поселения
- граница муниципального района
- граница населенного пункта
- граница кадастрового квартала
- береговая линия
- береговая защитная полоса
- береговая полоса

- Характерные номера точек**
- e199 - зоны планируемого размещения линейного объекта
 - e113 - существующего земельного участка
 - (2) - номер проектируемого земельного участка
 - 50.20.0000000.30.3У1 - условный номер образуемого земельного участка
 - 50.20.0070752.1406 - кадастровый номер земельного участка
 - 50.20.0070752 - кадастровый номер квартала
 - 50.30.0000000.602 - кадастровый номер объекта капитального строительства
 - 50.30.0000000.602 - линия автодороги
 - 50.30.0000000.602 - ось километраж автодороги

- Земельные участки**
- существующая полоса отвода
 - земли с/х назначения
 - земли промышленности
 - земли лесного фонда
 - земли населенных пунктов
 - категория не установлена
 - объект капитального строительства
 - многофункциональная зона

- Охранные зоны линейных объектов**
- участок проектируемой транспортной развязки №10 ЦКАД
 - существующая охранная зона ЛЭП
 - существующая охранная зона газопровода
- Лесные участки**
- граница лесных кварталов
 - граница лесотаксационных выделов
 - 18 - номера лесных кварталов
 - 23 - номера лесотаксационных выделов

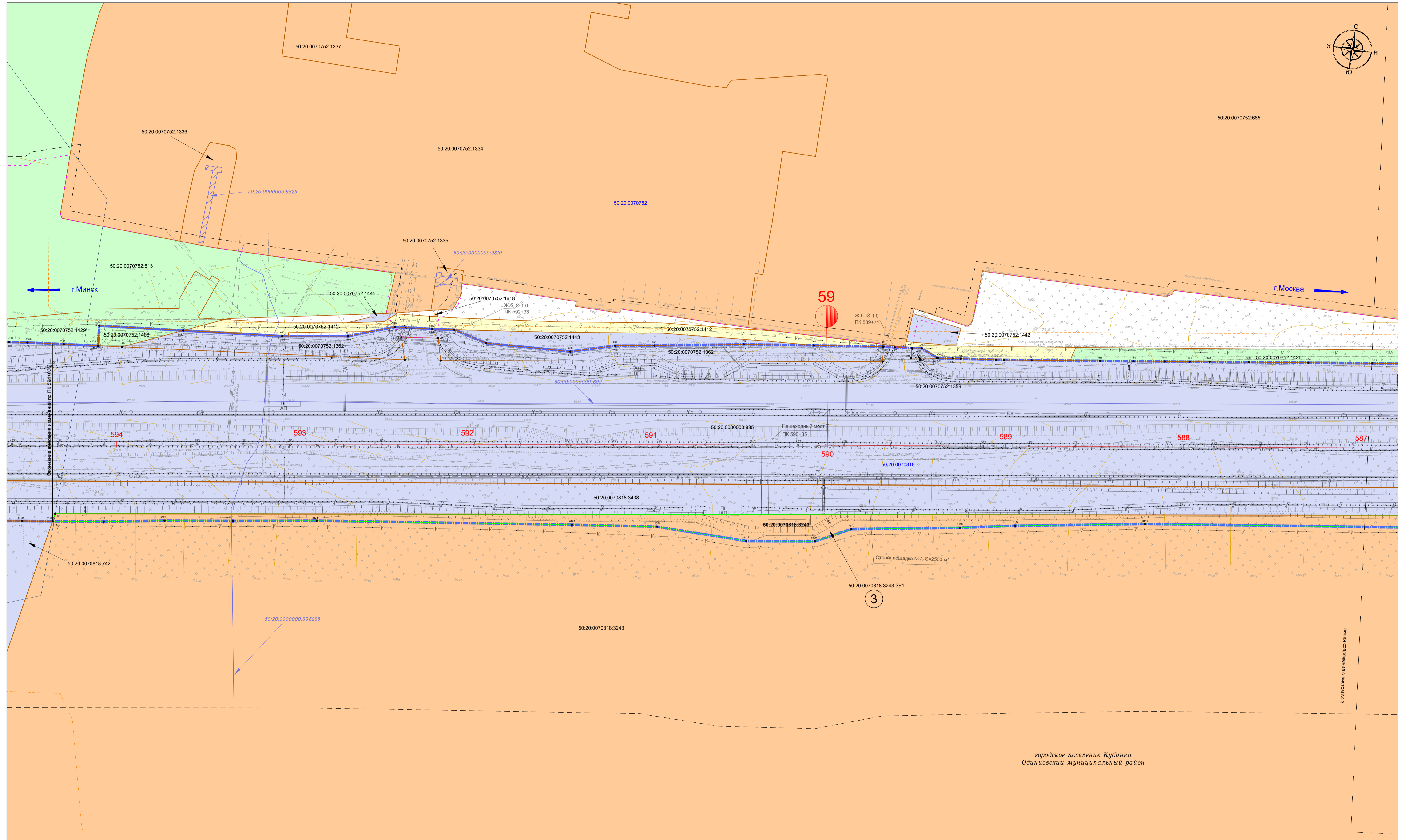
- Инженерные сети и сооружения**
- существующие
- воздушные ЛЭП
 - распределительный газопровод
 - магистральный газопровод
 - линии связи
 - канализация
- Иные зоны с особыми условиями использования территорий**
- ООПТ
 - водоохранная зона

Лист изготовлен взамен листов 6, 7, 8 документации по планировке территории объекта на территории г.п. Кубинка, Одинцовского муниципального района, утвержденной распоряжением ФДА №1797-р от 07.11.2013 г.

Изм.	Лист	Надок	Подпись	Дата

Имя, N подл., Подп. и дата, Взам. инв. N

Чертеж по обоснованию проекта межевания территории
 по объекту: «Реконструкция с последующей эксплуатацией на платной основе участка автомобильной дороги М-1 "Беларусь" с км 33 до км 84, Московская область»



УСЛОВНЫЕ ОБОЗНАЧЕНИЯ

- | | | | |
|---|--|---|--|
| <ul style="list-style-type: none"> — зона планируемого размещения линейного объекта — проектируемый земельный участок — граница существующего земельного участка — граница утверждённой в составе ППТ зоны санитарной развязки — граница утверждённой в составе ППТ придорожной полосы — граница территории, в отношении которой осуществляется подготовка ДПТ — граница сельского, городского поселения — граница муниципального района — граница населенного пункта — граница кадастрового квартала — береговая линия — береговая защитная полоса — береговая полоса | <p>Характерные номера точек</p> <ul style="list-style-type: none"> 0199 - зоны планируемого размещения линейного объекта c113 - существующего земельного участка (22) - номер проектируемого земельного участка 50:20:0000000:30:2У1 - условный номер образуемого земельного участка 50:20:0070752:1406 - кадастровый номер земельного участка 50:20:0070752 - номер кадастрового квартала 50:30:0000000:602 - кадастровый номер объекта капитального строительства 18 - линия автодороги 19 - ось километраж автодороги | <p>Земельные участки</p> <ul style="list-style-type: none"> — существующая полоса отвода — земли с/х назначения — земли промышленности — земли лесного фонда — земли населенных пунктов — категории не установлена — объект капитального строительства — многофункциональная зона <p>Охранные зоны линейных объектов</p> <ul style="list-style-type: none"> — существующая охранная зона ЛЭП — существующая охранная зона газопровода <p>Лесные участки</p> <ul style="list-style-type: none"> — граница лесных кварталов — граница лесотаксационных выделов 18 - номера лесных кварталов 19 - номера лесотаксационных выделов | <p>Инженерные сети и сооружения</p> <p>существующие</p> <ul style="list-style-type: none"> — воздушные ЛЭП — распределительный газопровод — магистральный газопровод — линии связи — канализация <p>Иные зоны с особыми условиями использования территорий</p> <ul style="list-style-type: none"> — ООПТ — федеральная зона |
|---|--|---|--|

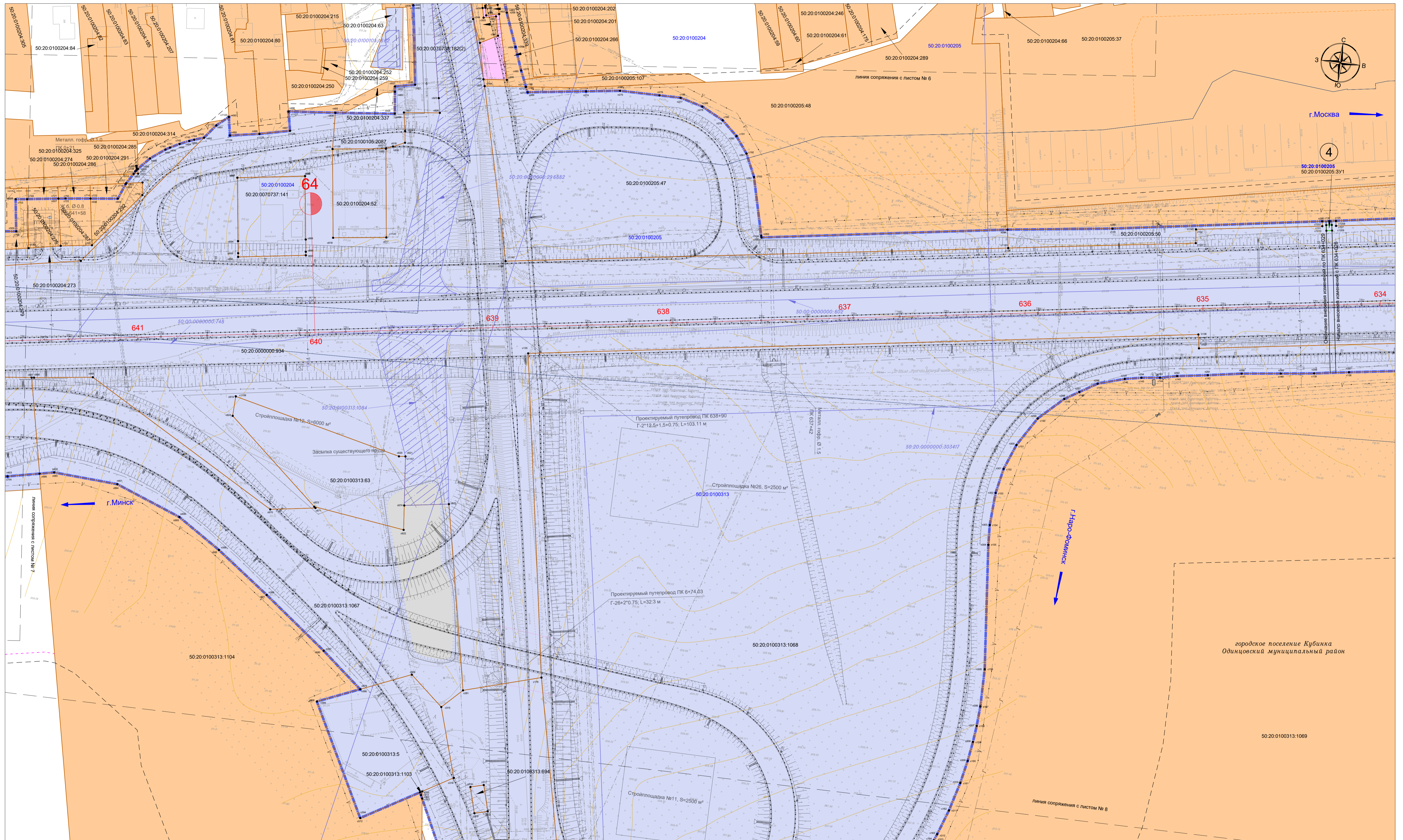
городское поселение Кубинка
Одинцовский муниципальный район

Лист изготовлен взамен листов 6.7.8 документации по планировке территории объекта на территории г.п. Кубинка, Одинцовского муниципального района, утвержденной распоряжением ФДА №1797-р от 07.11.2013 г.

Изм.	Лист	Надк.	Подпись	Дата

Имя, N подл., Подп. и дата, Взам. инв. N

Чертеж по обоснованию проекта межевания территории
 по объекту: «Реконструкция с последующей эксплуатацией на платной основе участка автомобильной дороги М-1 "Беларусь" с км 33 до км 84, Московская область»



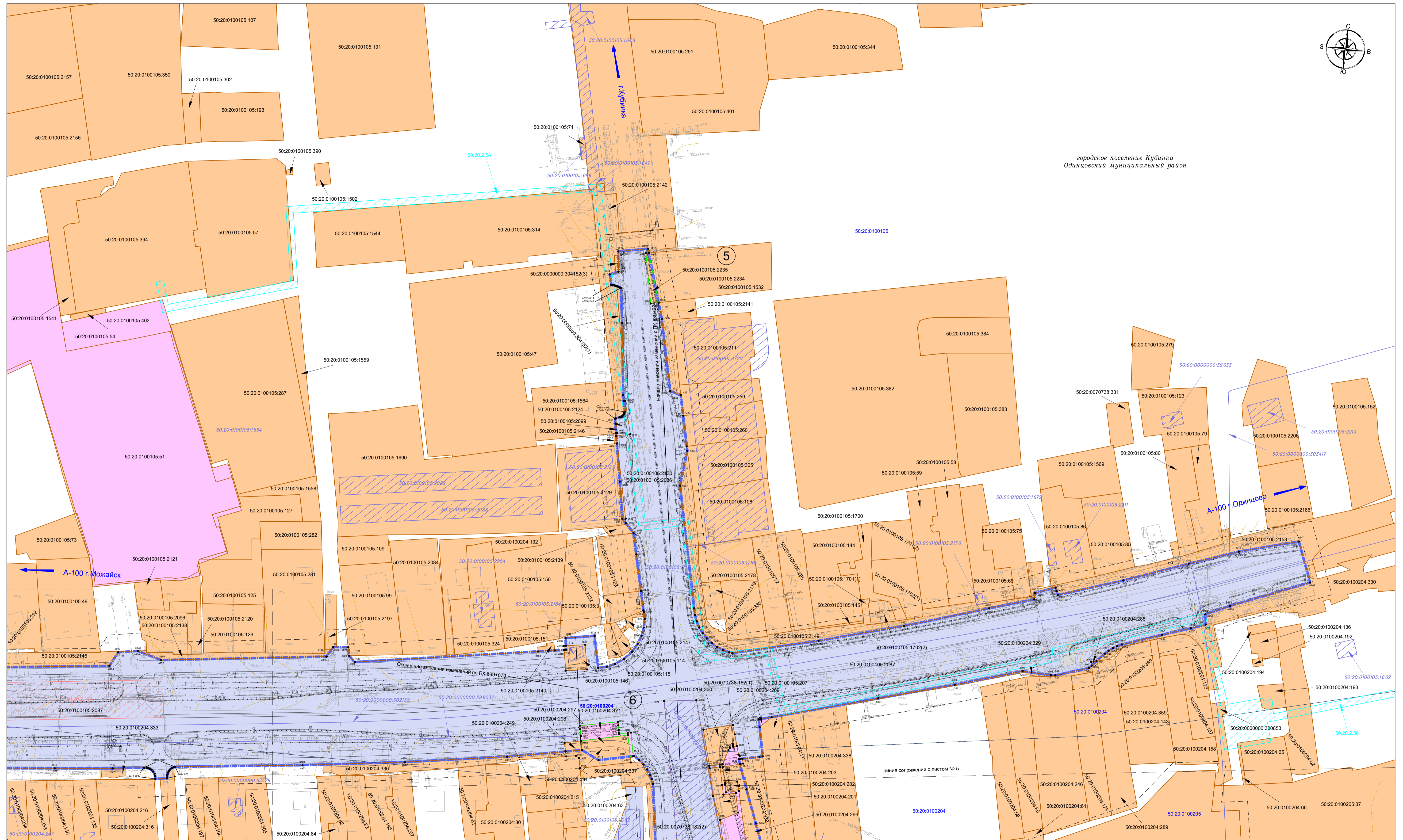
УСЛОВНЫЕ ОБОЗНАЧЕНИЯ

- | | | | |
|---|---|--|---|
| <ul style="list-style-type: none"> — зона планируемого размещения линейного объекта — проектируемый земельный участок — граница существующего земельного участка — граница утвержденной в составе ППТ зоны санитарной охраны — граница утвержденной в составе ППТ придорожной полосы — граница территории, в отношении которой осуществляется подготовка ДПТ — граница сельского, городского поселения — граница муниципального района — граница кадастрового квартала — береговая линия — береговая защитная полоса — береговая полоса | <p>Характерные номера точек</p> <ul style="list-style-type: none"> 0199 - зоны планируемого размещения линейного объекта c113 - существующего земельного участка (22) - номер проектируемого земельного участка 50:20:000000:30:3У1 - условный номер образуемого земельного участка 50:20:0070752:1006 - кадастровый номер земельного участка 50:20:0070752 - номер кадастрового квартала 50:20:000000:602 - кадастровый номер объекта капитального строительства 18 - линия автодороги 23 - ось, километр автодороги | <p>Земельные участки</p> <ul style="list-style-type: none"> — существующая полоса отвода — земли с/х назначения — земли промышленности — земли лесного фонда — земли населенных пунктов — категория не установлена — объект капитального строительства — многофункциональная зона <p>Охранные зоны линейных объектов</p> <ul style="list-style-type: none"> — участок проектируемой транспортной развязки №10 ЦКАД — существующая охранная зона ЛЭП — существующая охранная зона газопровода <p>Лесные участки</p> <ul style="list-style-type: none"> — граница лесных кварталов — граница лесотаксационных выделов 18 - номера лесных кварталов 23 - номера лесотаксационных выделов | <p>Инженерные сети и сооружения</p> <p>существующие</p> <ul style="list-style-type: none"> — воздушные ЛЭП — распределительный газопровод — магистральный газопровод — линии связи — канализация <p>Иные зоны с особыми условиями использования территорий</p> <ul style="list-style-type: none"> — ООПТ — водозащитная зона |
|---|---|--|---|

Лист изготовлен взамен листа 12 документации по планировке территории объекта на территории г.п. Кубинка, Одинцовского муниципального района, утвержденной распоряжением ФДА №1797-р от 07.11.2013 г.

Изм.	Лист	Надк.	Подпись	Дата

Чертеж по обоснованию проекта межевания территории
 по объекту: «Реконструкция с последующей эксплуатацией на платной основе участка автомобильной дороги М-1 "Беларусь" с км 33 до км 84, Московская область»



городское поселение Кубинка
Одинцовский муниципальный район

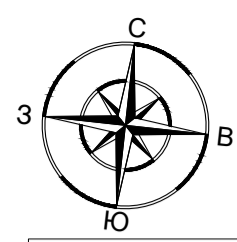
УСЛОВНЫЕ ОБОЗНАЧЕНИЯ

- | | | | |
|--|---|---|---|
| <ul style="list-style-type: none"> ▬ зона планируемого размещения линейного объекта ▬ проектируемый земельный участок ▬ граница существующего земельного участка ▬ граница утверждённой в составе ППТ зоны санитарной развязки ▬ граница утверждённой в составе ППТ придорожной полосы ▬ граница территории, в отношении которой существует подотдел ППТ ▬ граница сельского, городского поселения ▬ граница муниципального района ▬ граница кадастрового квартала ▬ береговая линия ▬ граница прибрежной защитной полосы ▬ береговая полоса | <p>Характерные номера точек</p> <ul style="list-style-type: none"> 0199 - зоны планируемого размещения линейного объекта c113 - существующего земельного участка (2) - номер проектируемого земельного участка 50.20.0000000.30.371 - условный номер образуемого земельного участка 50.20.0070752.1406 - кадастровый номер земельного участка 50.20.0070752 - номер кадастрового квартала 50.30.0000000.602 - кадастровый номер объекта капитального строительства 18 - линиятаж автодороги 23 - ось, километр/автодороги | <p>Земельные участки</p> <ul style="list-style-type: none"> ▬ существующая полоса отвода ▬ земли с/х назначения ▬ земли промышленности ▬ земли лесного фонда ▬ земли населенных пунктов ▬ категория не установлена ▬ объект капитального строительства ▬ многофункциональная зона <p>Охранные зоны линейных объектов</p> <ul style="list-style-type: none"> ▬ участок проектируемой транспортной развязки №10 ЦКАД ▬ существующая охранная зона ЛЭП ▬ существующая охранная зона газопровода <p>Лесные участки</p> <ul style="list-style-type: none"> ▬ граница лесных кварталов ▬ граница лесотаксационных выделов ▬ номера лесных кварталов ▬ номера лесотаксационных выделов | <p>Инженерные сети и сооружения</p> <p>существующие</p> <ul style="list-style-type: none"> ▬ воздушные ЛЭП ▬ распределительный газопровод ▬ магистральный газопровод ▬ линии связи ▬ канализация <p>Иные зоны с особыми условиями использования территорий</p> <ul style="list-style-type: none"> ▬ ООПТ ▬ водозащитная зона |
|--|---|---|---|

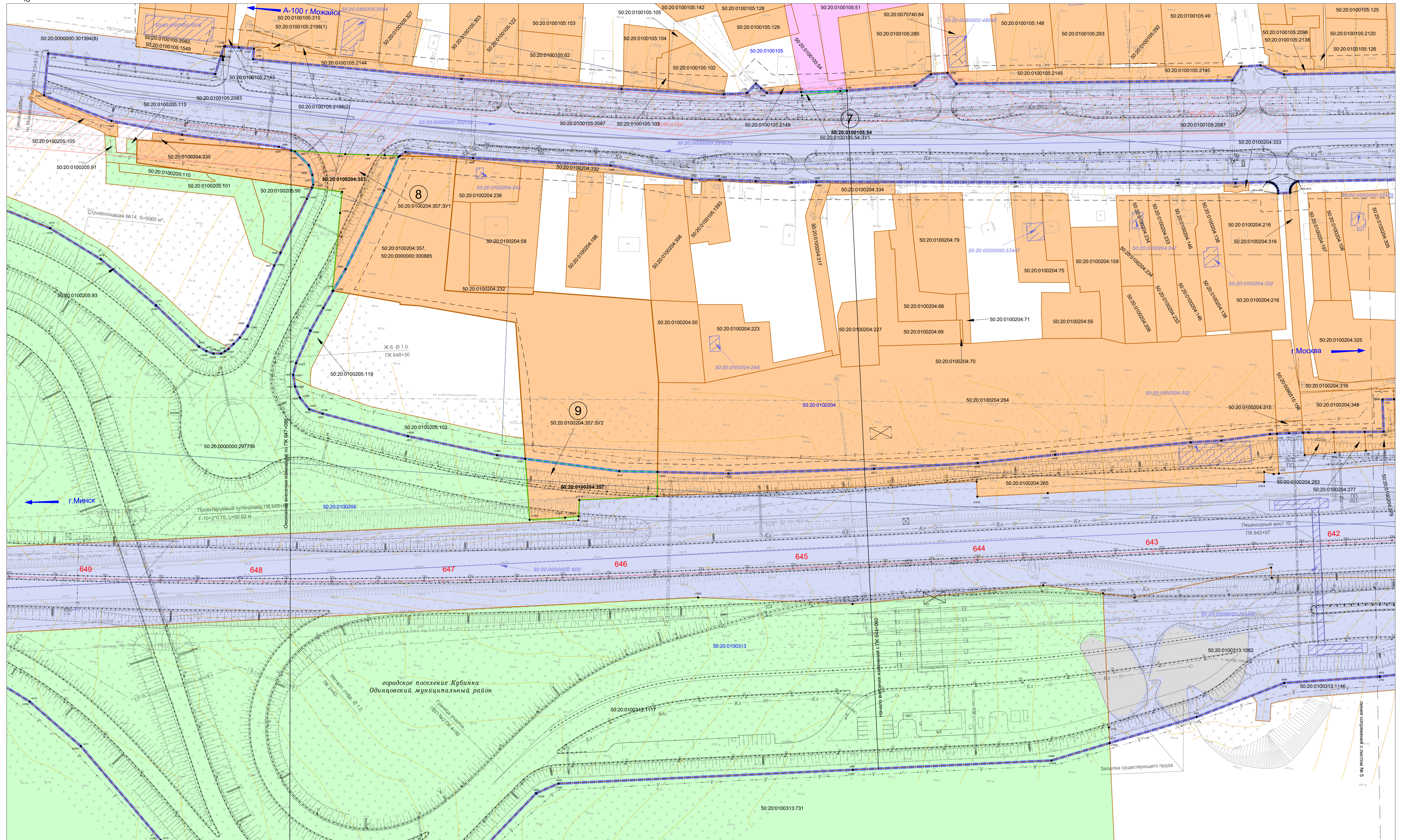
Лист изготовлен взамен листов 12.13 документации по планировке территории объекта на территории г.п. Кубинка, Одинцовского муниципального района, утверждённой распоряжением ФДА №1797-р от 07.11.2013 г.

Имя, N подл., Подп. и дата, Вып. лист, N

Изм.	Лист	№рек	Подпись	Дата



Чертеж по обоснованию проекта межевания территории
по объекту: «Реконструкция с последующей эксплуатацией на платной основе участка автомобильной дороги М-1 "Беларусь" с км 33 до км 84, Московская область»



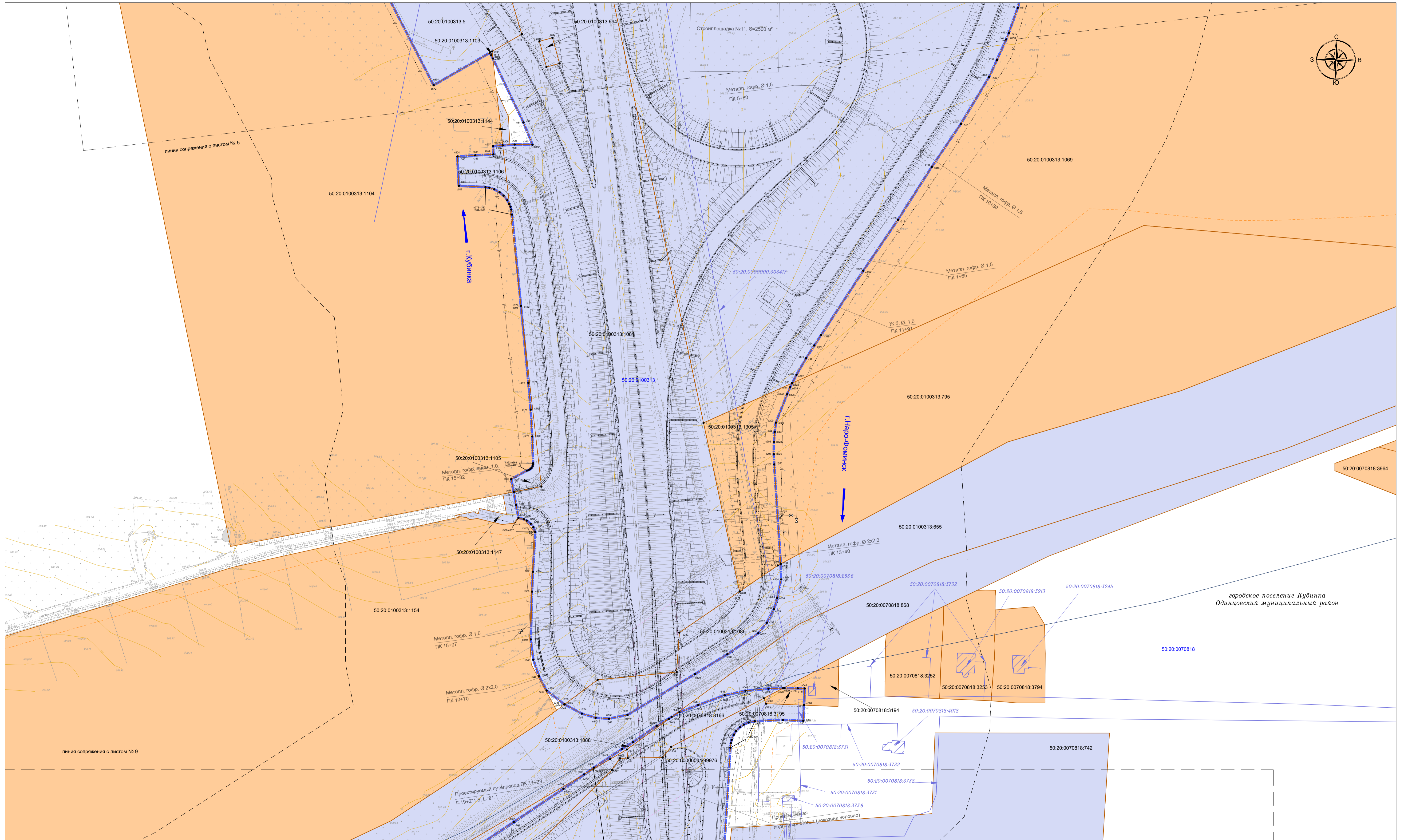
УСЛОВНЫЕ ОБОЗНАЧЕНИЯ

- | | | | |
|---|---|--|---|
| <ul style="list-style-type: none"> зона планируемого размещения линейного объекта проектируемый земельный участок граница существующего земельного участка граница утверждённой в составе ППТ зоны санитарной развязки граница утверждённой в составе ППТ придорожной полосы граница территории, в отношении которой осуществляется подготовка ДПТ граница сельского, городского поселения граница муниципального района граница населённого пункта граница кадастрового квартала береговая линия граница прибрежной защитной полосы береговая полоса | <p>Характерные номера точек</p> <ul style="list-style-type: none"> 1199 - зоны планируемого размещения линейного объекта 113 - существующего земельного участка 22 - номер проектируемого земельного участка 30.371 - условный номер образуемого земельного участка 50.20.070792.1406 - кадастровый номер земельного участка 50.20.097992 - номер кадастрового квартала 50.20.0500000.602 - кадастровый номер объекта капитального строительства - линия автодороги 18 - ось километраж автодороги | <p>Земельные участки</p> <ul style="list-style-type: none"> - существующая полоса отвода - земли с/х назначения - земли промышленности - земли лесного фонда - земли населённых пунктов - категория не установлена - объект капитального строительства - многофункциональная зона <p>Охранные зоны линейных объектов</p> <ul style="list-style-type: none"> - участок проектируемой транспортной развязки №10 ЦКАД - существующая охранная зона ЛЭП - существующая охранная зона газопровода <p>Лесные участки</p> <ul style="list-style-type: none"> - граница лесных кварталов - граница лесотаксационных выделов - номера лесных кварталов - номера лесотаксационных выделов | <p>Инженерные сети и сооружения</p> <p>существующие</p> <ul style="list-style-type: none"> - воздушные ЛЭП - распределительный газопровод - магистральный газопровод - линии связи - канализация <p>Иные зоны с особыми условиями использования территорий</p> <ul style="list-style-type: none"> - ООПТ - водоохранная зона |
|---|---|--|---|

Лист изготовлен взамен листов 13,17 документации по планировке территории объекта на территории г.п. Кубинка, Одинцовского муниципального района, утверждённой распоряжением ФДА №1797-р от 07.11.2013 г.

Изм.	Лист	Надк.	Подпись	Дата

Чертеж по обоснованию проекта межевания территории
 по объекту: «Реконструкция с последующей эксплуатацией на платной основе участка автомобильной дороги М-1 "Беларусь" с км 33 до км 84, Московская область»



УСЛОВНЫЕ ОБОЗНАЧЕНИЯ

- Характерные номера точек**
- 0199 - зоны планируемого размещения линейного объекта
 - c113 - существующего земельного участка
 - 50:20:000000:30:2У1 - условный номер земельного участка
 - 50:20:0070752:406 - кадастровый номер земельного участка
 - 50:20:0070752 - кадастровый номер квартала
 - 50:20:0000000:602 - кадастровый номер объекта капитального строительства
 - 18 - линия автодороги
 - 19 - ось километраж автодороги

- Земельные участки**
- существующая полоса отвода
 - земли с/х назначения
 - земли промышленности
 - земли лесного фонда
 - земли населенных пунктов
 - категория не установлена
 - объект капитального строительства
 - многофункциональная зона

- Охранные зоны линейных объектов**
- участок проектируемой транспортной развязки №10 ЦКАД
 - существующая охранная зона ЛЭП
 - существующая охранная зона газопровода
- Лесные участки**
- граница лесных кварталов
 - граница лесотаксационных выделов
 - номера лесных кварталов
 - номера лесотаксационных выделов

- Инженерные сети и сооружения**
- существующие
 - воздушные ЛЭП
 - распределительный газопровод
 - магистральный газопровод
 - линии связи
 - канализация

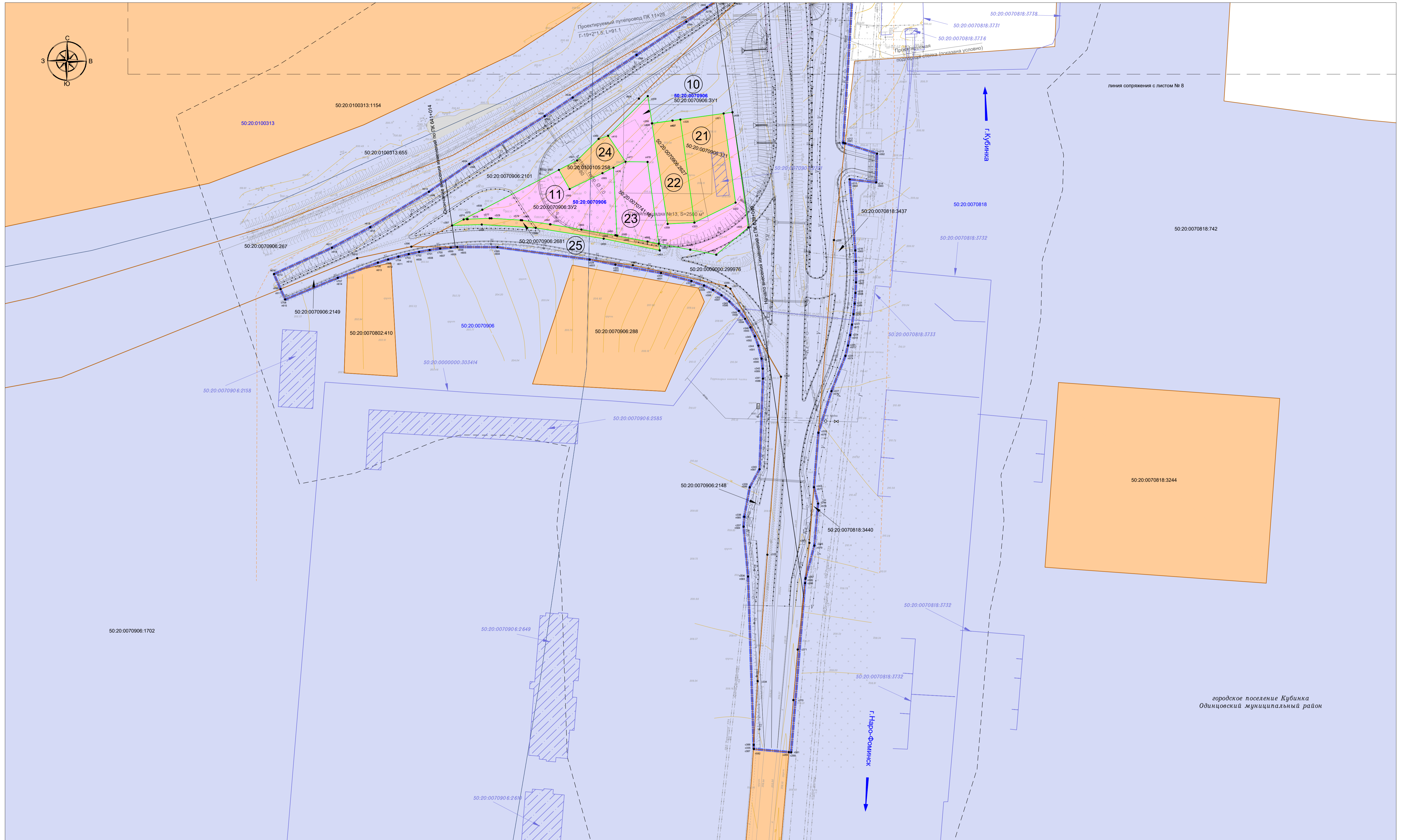
- Иные зоны с особыми условиями использования территорий**
- ОСНТ
 - защитная зона

Лист изготовлен взамен листа 14 документации по планировке территории объекта на территории г.п. Кубинка, Одинцовского муниципального района, утвержденной распоряжением ФДА №1797-р от 07.11.2013 г.

Изм.	Лист	№рек	Подпись	Дата
	8			

Имя, N подл., Подп. и дата, Взам. инв. N

Чертеж по обоснованию проекта межевания территории
 по объекту: «Реконструкция с последующей эксплуатацией на платной основе участка автомобильной дороги М-1 "Беларусь" с км 33 до км 84, Московская область»



городское поселение Кубинка
Одинцовский муниципальный район

УСЛОВНЫЕ ОБОЗНАЧЕНИЯ

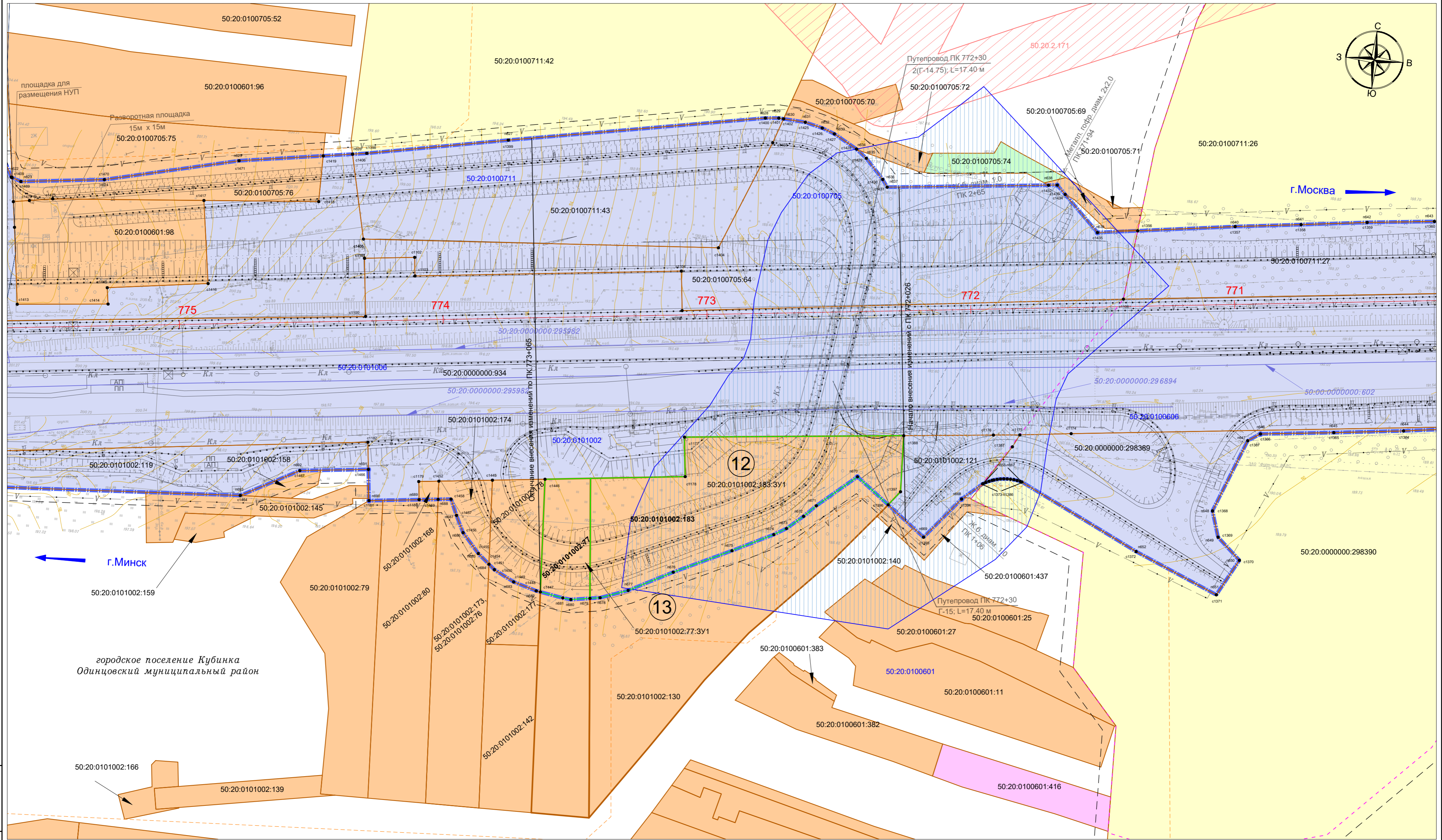
- | | | | |
|--|---|---|---|
| <ul style="list-style-type: none"> — зона планируемого размещения линейного объекта — проектируемый земельный участок — граница существующего земельного участка — граница утверждённой в составе ППТ зоны санитарного разрыва — граница утверждённой в составе ППТ придорожной полосы — граница территории, в отношении которой осуществляется подготовка ДПТ — граница сельского, городского поселения — граница муниципального района — граница населенного пункта — граница кадастрового квартала — береговая линия — граница прибрежной защитной полосы — береговая полоса | <p>Характерные номера точек</p> <ul style="list-style-type: none"> 0199 - зоны планируемого размещения линейного объекта c113 - существующего земельного участка (22) - номер проектируемого земельного участка 50.20.0000000.30.371 - условный номер образуемого земельного участка 50.20.0070906.1406 - кадастровый номер земельного участка 50.20.0070906.602 - кадастровый номер квартала 50.20.0000000.602 - кадастровый номер объекта капитального строительства — линия автодороги — ось километраж автодороги | <p>Земельные участки</p> <ul style="list-style-type: none"> — существующая полоса отвода — земли с/х назначения — земли промышленности — земли лесного фонда — земли населенных пунктов — категория не установлена — объект капитального строительства — многофункциональная зона <p>Охранные зоны линейных объектов</p> <ul style="list-style-type: none"> — существующая охранный зона ЛЭП — существующая охранный зона газопровода <p>Лесные участки</p> <ul style="list-style-type: none"> — граница лесных кварталов — граница лесотаксационных выделов 16 - номера лесных кварталов 23 - номера лесотаксационных выделов | <p>Инженерные сети и сооружения</p> <p>существующие</p> <ul style="list-style-type: none"> — воздушные ЛЭП — распределительный газопровод — магистральный газопровод — линии связи — канализация <p>Иные зоны с особыми условиями использования территорий</p> <ul style="list-style-type: none"> — ООПТ — водозащитная зона |
|--|---|---|---|

Лист изготовлен взамен листов 14 документации по планировке территории объекта на территории г.п. Кубинка, Одинцовского муниципального района, утверждённой распоряжением ФДА №1797-р от 07.11.2013 г.

Изм.	Лист	№док	Подпись	Дата
	9			

Имя, N подл., Подп. и дата, Вып. лист, N

Чертеж по обоснованию проекта межевания территории
 по объекту: «Реконструкция с последующей эксплуатацией на платной основе участка автомобильной дороги М-1 "Беларусь" с км 33 до км 84, Московская область»



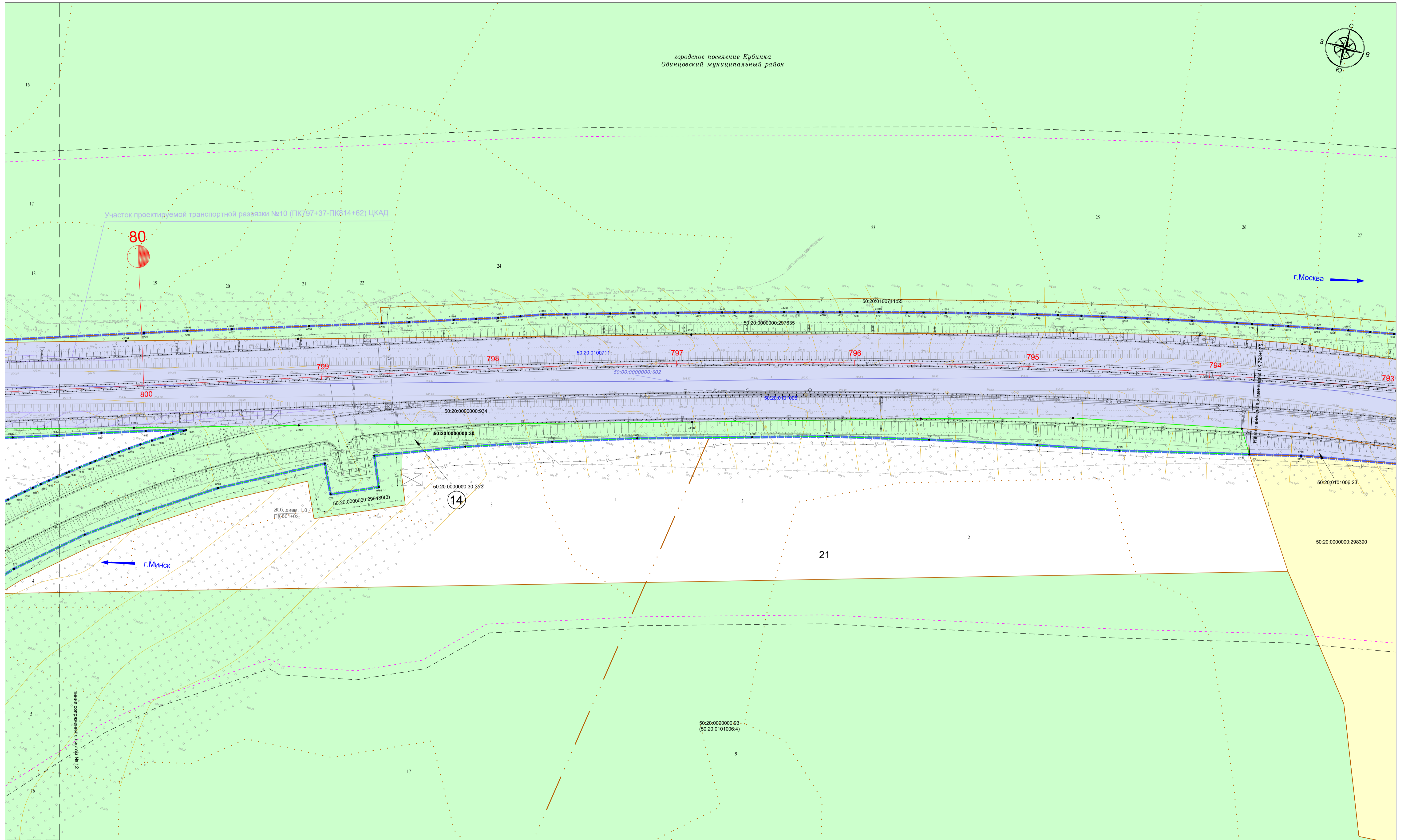
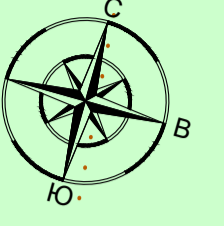
УСЛОВНЫЕ ОБОЗНАЧЕНИЯ

<ul style="list-style-type: none"> --- зона планируемого размещения линейного объекта --- проектируемый земельный участок --- граница существующего земельного участка --- граница утвержденной в составе ППТ зоны санитарного разрыва --- граница утвержденной в составе ППТ придорожной полосы --- граница территории, в отношении которой осуществляется подготовка ДПТ --- граница сельского, городского поселения --- граница муниципального района --- граница населенного пункта --- граница кадастрового квартала --- береговая линия --- граница прибрежной защитной полосы --- береговая полоса 	<p>Характерные номера точек</p> <ul style="list-style-type: none"> n199 - зоны планируемого размещения линейного объекта c113 - существующего земельного участка (22) - номер проектируемого земельного участка 50:20:0000000:30.3У1 - условный номер образуемого земельного участка 50:20:0070752:1408 - кадастровый номер земельного участка 50:20:0070752 - номер кадастрового квартала 50:20:0000000:602 - кадастровый номер объекта капитального строительства 180 - пикетаж автодороги 13 - ось, километр автодороги 	<p>Земельные участки</p> <ul style="list-style-type: none"> --- существующая полоса отвода --- земли с/х назначения --- земли промышленности --- земли лесного фонда --- земли населенных пунктов --- категория не установлена --- объект капитального строительства --- многофункциональная зона 	<p>Охранные зоны линейных объектов</p> <ul style="list-style-type: none"> --- участок проектируемой транспортной развязки №10 ЦКАД --- существующая охранная зона ЛЭП --- существующая охранная зона газопровода <p>Лесные участки</p> <ul style="list-style-type: none"> --- граница лесных кварталов --- граница лесотаксационных выделов 18 - номера лесных кварталов 13 - номера лесотаксационных выделов 	<p>Инженерные сети и сооружения</p> <p>существующие</p> <ul style="list-style-type: none"> --- воздушные ЛЭП --- распределительный газопровод --- магистральный газопровод --- линии связи --- канализация <p>Иные зоны с особыми условиями использования территорий</p> <ul style="list-style-type: none"> --- ООПТ --- водоохранная зона 	<p>Лист изготовлен взамен листов 34,35 документации по планировке территории объекта на территории г.п. Кубинка, Одинцовского муниципального района, утвержденной распоряжением ФДА №1797-р от 07.11.2013 г.</p> <table border="1" style="width: 100%; border-collapse: collapse;"> <tr> <td style="width: 25%;">Изм.</td> <td style="width: 25%;">Лист</td> <td style="width: 25%;">№док</td> <td style="width: 25%;">Подпись</td> <td style="width: 25%;">Дата</td> </tr> <tr> <td> </td> <td> </td> <td> </td> <td> </td> <td> </td> </tr> </table>	Изм.	Лист	№док	Подпись	Дата					
Изм.	Лист	№док	Подпись	Дата											

Взам. инв. N
Подп. и дата
Инв. N подл.

Чертеж по обоснованию проекта межевания территории
по объекту: «Реконструкция с последующей эксплуатацией на платной основе участка автомобильной дороги М-1 "Беларусь" с км 33 до км 84, Московская область»

городское поселение Кубинка
Одинцовский муниципальный район



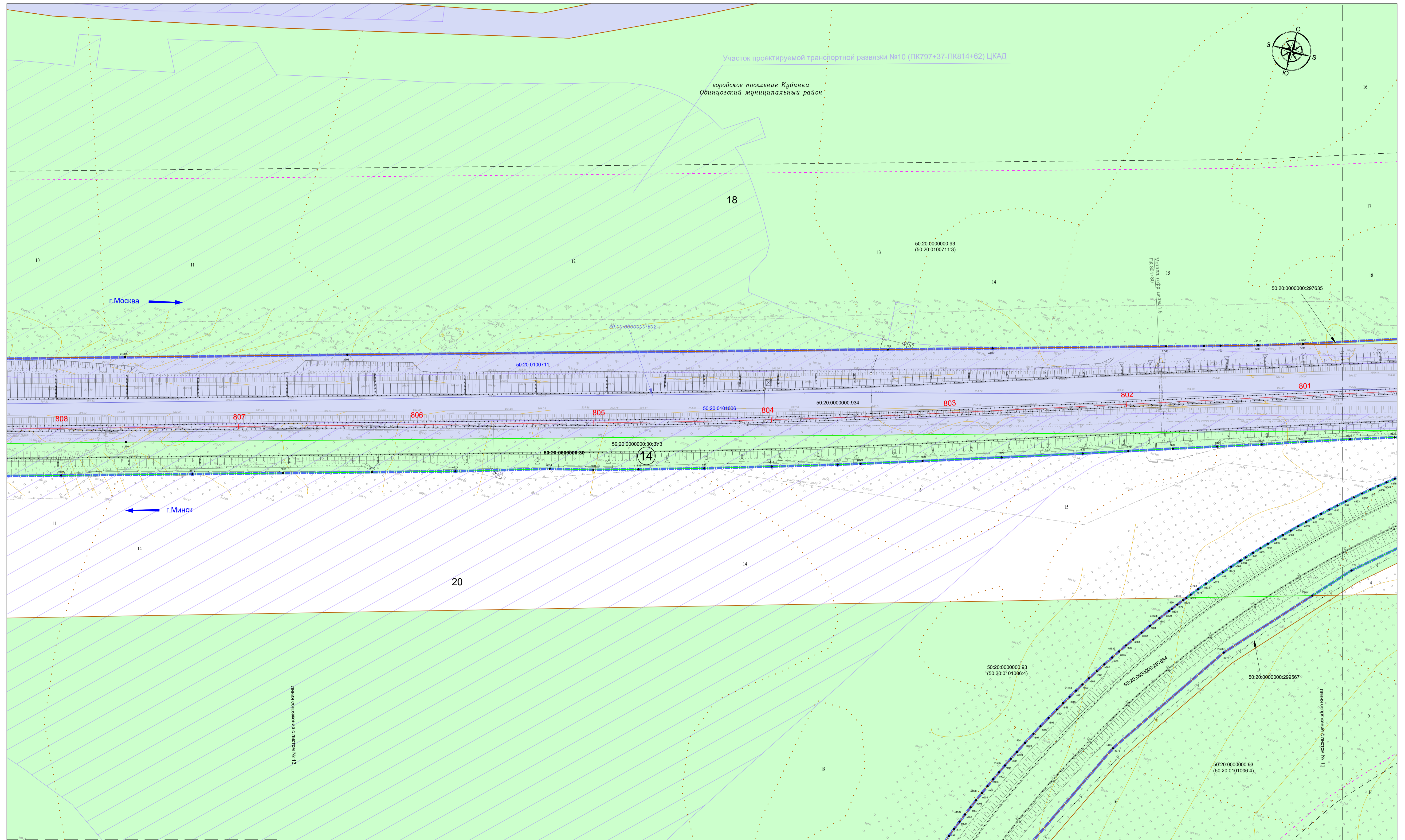
- | | | | | |
|---|--|--|---|--|
| <ul style="list-style-type: none"> - зона планируемого размещения линейного объекта - проектируемый земельный участок - граница существующего земельного участка - граница утверждённой в составе ППТ зоны санитарного разрывов - граница утверждённой в составе ППТ придорожной полосы - граница территории, в отношении которой осуществляется подготовка ДПТ - граница сельского, городского поселения - граница муниципального района - граница кадастрового квартала - береговая линия - граница прибрежной защитной полосы - береговая полоса | <p>Характерные номера точек</p> <ul style="list-style-type: none"> 0199 - зоны планируемого размещения линейного объекта c113 - существующего земельного участка (22) - номер проектируемого земельного участка 50:20:0000000:30:3У1 - условный номер образуемого земельного участка 50:20:0070752:1406 - кадастровый номер земельного участка 50:20:0070752 - номер кадастрового квартала 50:20:0000000:602 - кадастровый номер объекта капитального строительства 112 - линия автодороги 800 - ось километраж автодороги | <p>Земельные участки</p> <ul style="list-style-type: none"> - существующая полоса отвода - земли с/х назначения - земли промышленности - земли лесного фонда - земли населенных пунктов - категория не установлена - объект капитального строительства - многофункциональная зона | <p>Охранные зоны линейных объектов</p> <ul style="list-style-type: none"> - существующая охранная зона ЛЭП - существующая охранная зона газопровода <p>Лесные участки</p> <ul style="list-style-type: none"> - граница лесных кварталов - номера лесных кварталов - номера лесотаксационных выделов | <p>Инженерные сети и сооружения</p> <p>существующие</p> <ul style="list-style-type: none"> - воздушные ЛЭП - распределительный газопровод - магистральный газопровод - линии связи - канализация <p>Иные зоны с особыми условиями использования территорий</p> <ul style="list-style-type: none"> - ООПТ - водоохранная зона |
|---|--|--|---|--|

Лист изготовлен взамен листов 37 документации по планировке территории объекта на территории г.п. Кубинка, Одинцовского муниципального района, утвержденной распоряжением ФДА №1797-р от 07.11.2013 г.

Изм.	Лист	Надок	Подпись	Дата

Имя, N подл. Подп. и дата. Взам. инв. N

Чертеж по обоснованию проекта межевания территории
 по объекту: «Реконструкция с последующей эксплуатацией на платной основе участка автомобильной дороги М-1 "Беларусь" с км 33 до км 84, Московская область»



УСЛОВНЫЕ ОБОЗНАЧЕНИЯ

- | | | | |
|---|--|--|--|
| <ul style="list-style-type: none"> - зона планируемого размещения линейного объекта - проектируемый земельный участок - граница существующего земельного участка - граница утверждённой в составе ППТ зоны санитарной развязки - граница утверждённой в составе ППТ придорожной полосы - граница территории, в отношении которой существует подотдел ДТТ - граница сельского, городского поселения - граница муниципального района - граница населенного пункта - граница кадастрового квартала - береговая линия - граница прибрежной защитной полосы - береговая полоса | <ul style="list-style-type: none"> Характерные номера точек 199 - зоны планируемого размещения линейного объекта 113 - существующего земельного участка 22 - номер проектируемого земельного участка 50:20:0000000-30-3У1 - условный номер образуемого земельного участка 50:20:0070752-1406 - кадастровый номер земельного участка 50:20:0070752 - номер кадастрового квартала 50:20:0000000-602 - кадастровый номер объекта капитального строительства 14 - ликтаж автодороги 18 - ось километраж автодороги | <ul style="list-style-type: none"> Земельные участки - существующая полоса отвода - земли с/х назначения - земли промышленности - земли лесного фонда - земли населенных пунктов - категория не установлена - объект капитального строительства - многофункциональная зона | <ul style="list-style-type: none"> - участок проектируемой транспортной развязки №10 ЦКАД - существующая охранная зона ЛЭП - существующая охранная зона газопровода Лесные участки - граница лесных кварталов - граница лесотаксационных выделов - номера лесных кварталов - номера лесотаксационных выделов |
|---|--|--|--|

Инженерные сети и сооружения

- существующие
- воздушные ЛЭП
- распределительный газопровод
- магистральный газопровод
- линии связи
- канализация

Иные зоны с особыми условиями использования территорий

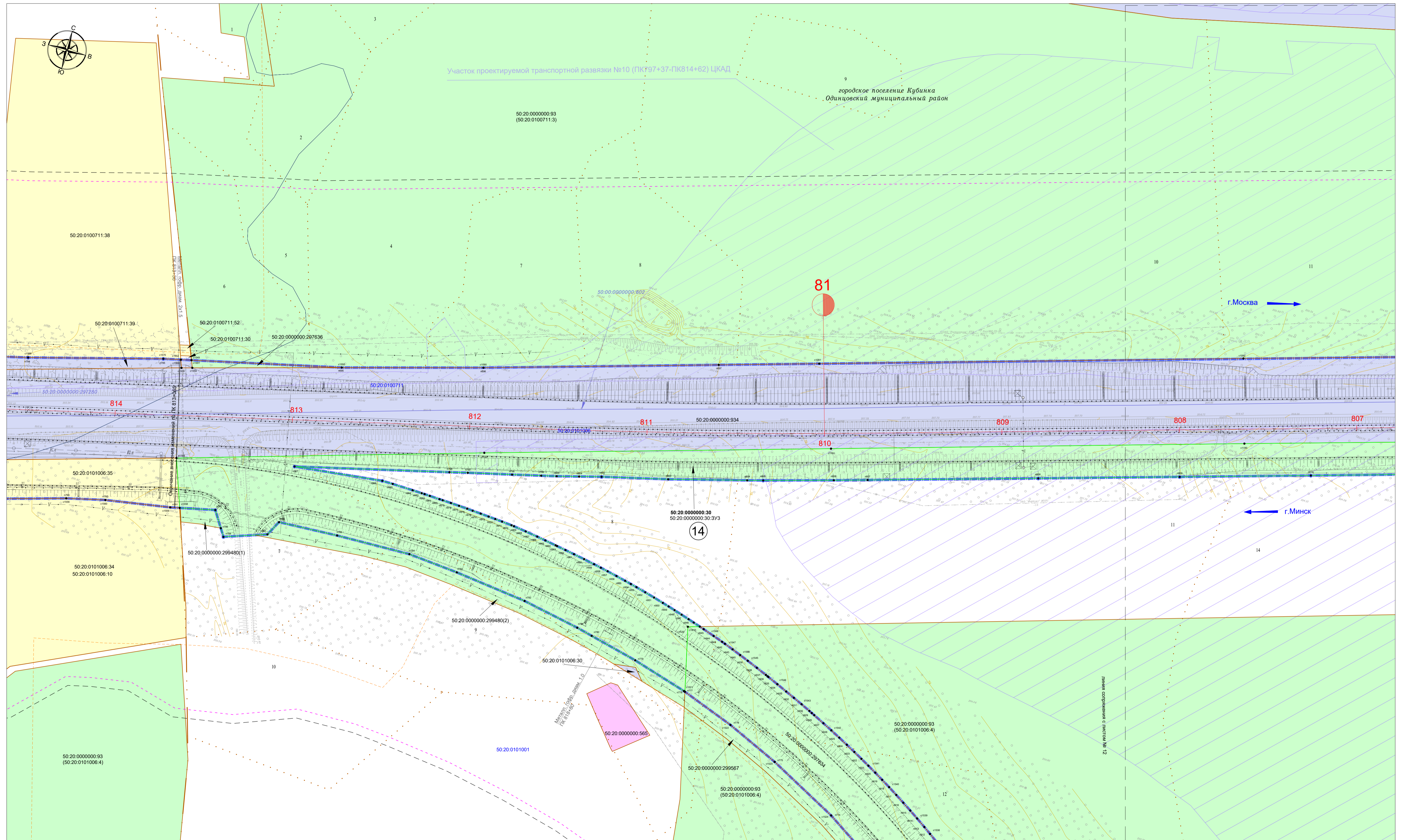
- ООПТ
- водоохранная зона

Лист изготовлен взамен листов 38,39 документации по планировке территории объекта на территории г.п. Кубинка, Одинцовского муниципального района, утверждённой распоряжением ФДА №1797-р от 07.11.2013 г.

Изм.	Лист	№док	Подпись	Дата

Имя, N подл., Подп. и дата, Вып. лист, N

Чертеж по обоснованию проекта межевания территории
по объекту: «Реконструкция с последующей эксплуатацией на платной основе участка автомобильной дороги М-1 "Беларусь" с км 33 до км 84, Московская область»



УСЛОВНЫЕ ОБОЗНАЧЕНИЯ

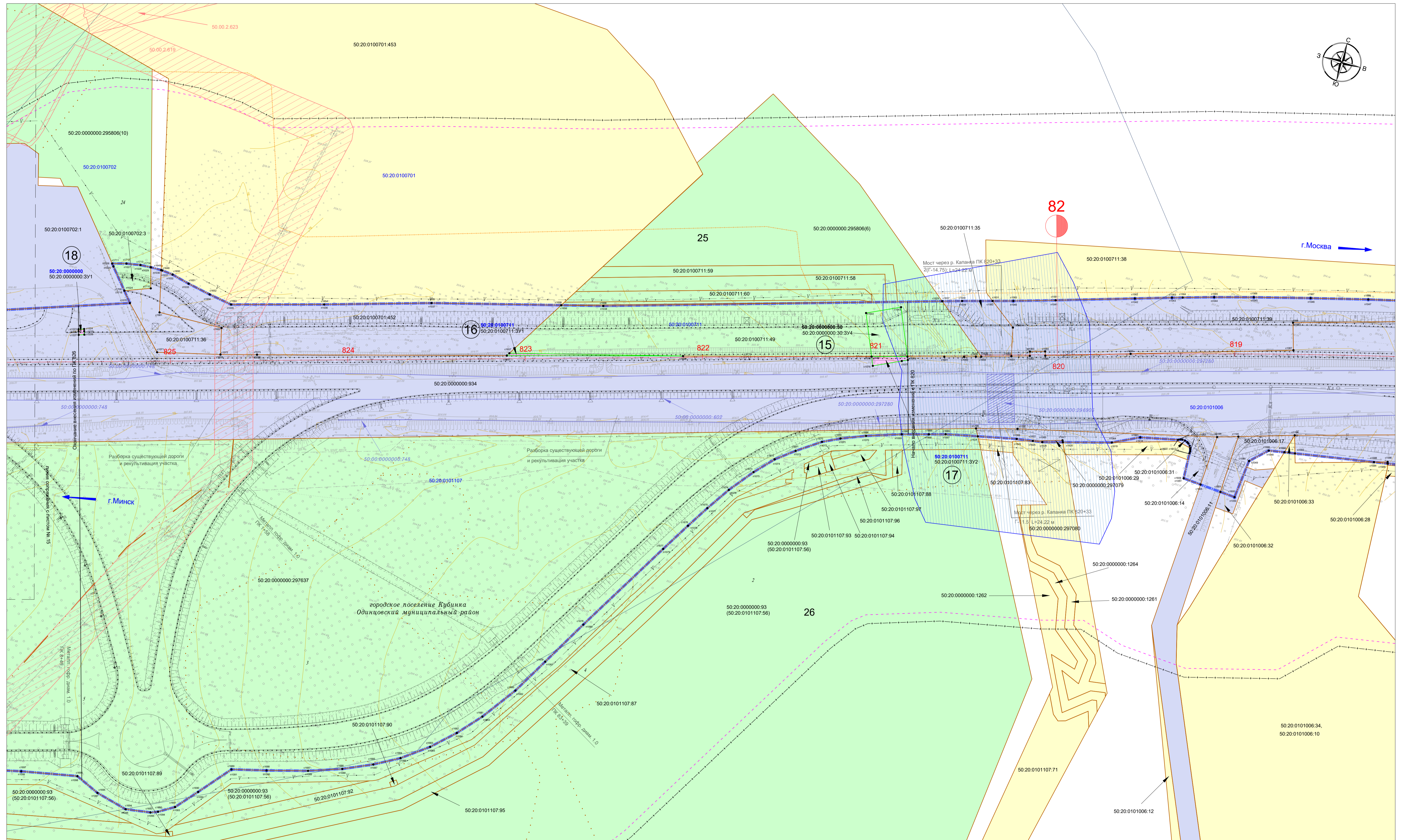
- | | | | |
|---|--|---|--|
| <ul style="list-style-type: none"> зона планируемого размещения линейного объекта проектируемый земельный участок граница существующего земельного участка граница утверждённой в составе ППТ зоны санитарной развязки граница утверждённой в составе ППТ придорожной полосы граница территории, в отношении которой осуществляется подготовка ДПТ граница сельского поселения граница муниципального района граница населенного пункта граница кадастрового квартала береговая линия граница прибрежной защитной полосы береговая полоса | <p>Характерные номера точек</p> <ul style="list-style-type: none"> 0199 - зоны планируемого размещения линейного объекта 0113 - существующего земельного участка (22) - номер проектируемого земельного участка 50:20:0000000:299480(1) - условный номер земельного участка 50:20:007052:1406 - кадастровый номер земельного участка 50:20:007052 - кадастровый номер квартала 50:20:0000000:602 - кадастровый номер объекта капитального строительства 18 - линия автодороги 19 - ось километраж автодороги | <p>Земельные участки</p> <ul style="list-style-type: none"> - существующая полоса отвода - земли с/х назначения - земли промышленности - земли лесного фонда - земли населенных пунктов - категория не установлена - объект капитального строительства - многофункциональная зона <p>Охранные зоны линейных объектов</p> <ul style="list-style-type: none"> - существующая охранный зона ЛЭП - существующая охранный зона газопровода <p>Лесные участки</p> <ul style="list-style-type: none"> - граница лесных кварталов - граница лесотаксационных выделов - номера лесных кварталов - номера лесотаксационных выделов | <p>Инженерные сети и сооружения</p> <p>существующие</p> <ul style="list-style-type: none"> - воздушные ЛЭП - распределительный газопровод - магистральный газопровод - линии связи - канализация <p>Иные зоны с особыми условиями использования территорий</p> <ul style="list-style-type: none"> - ООПТ - водоохранная зона |
|---|--|---|--|

Лист изготовлен взамен листов 39,40 документации по планировке территории объекта на территории г.п. Кубинка, Одинцовского муниципального района, утвержденной распоряжением ФДА №1797-р от 07.11.2013 г.

Изм.	Лист	Надк.	Подпись	Дата

Имя, N подл., Подп., и дата, Вып. лист, N

Чертеж по обоснованию проекта межевания территории
 по объекту: «Реконструкция с последующей эксплуатацией на платной основе участка автомобильной дороги М-1 "Беларусь" с км 33 до км 84, Московская область»



УСЛОВНЫЕ ОБОЗНАЧЕНИЯ

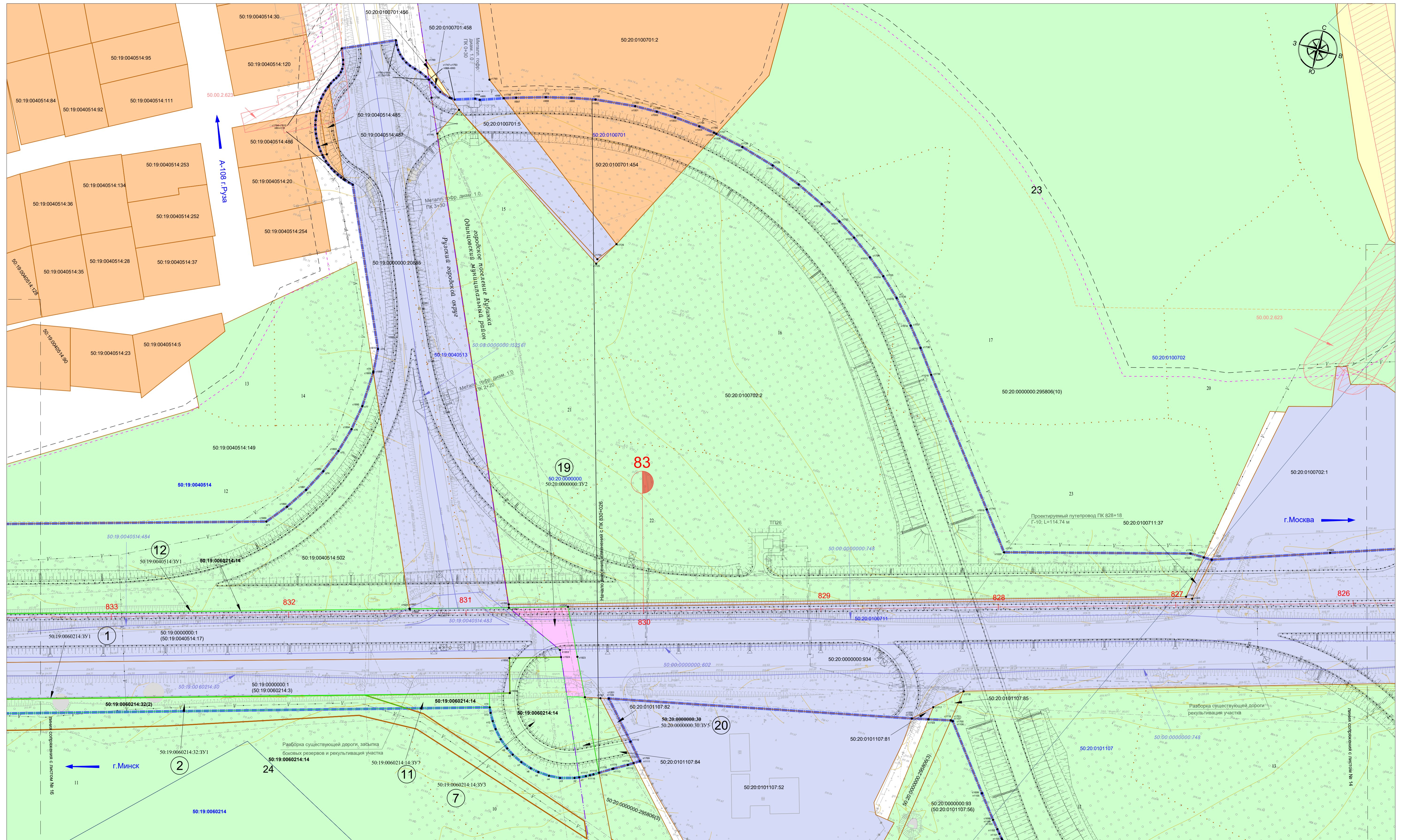
- | | | | |
|--|--|---|---|
| <ul style="list-style-type: none"> — зона планируемого размещения линейного объекта — проектируемый земельный участок — объект капитального строительства — граница существующего земельного участка — граница утверждённой в составе ППТ зоны санитарной разбойки — граница утверждённой в составе ППТ придорожной полосы — граница территории, в отношении которой осуществляется подготовка ДПТ — граница олимпийского, городского поселения — граница муниципального района — граница населенного пункта — граница кадастрового квартала — береговая линия — граница прибрежной защитной полосы — береговая полоса | <p>Характерные номера точек</p> <ul style="list-style-type: none"> 1199 - зоны планируемого размещения линейного объекта 1113 - существующего земельного участка 22 - номер проектируемого земельного участка 50.20.0000000.30.3У1 - условный номер земельного участка 50.20.0070752.1406 - кадастровый номер земельного участка 50.20.0070752 - кадастровый номер квартала 50.20.0000000.602 - кадастровый номер объекта капитального строительства 602 - номер объекта капитального строительства 18 - нумерация автодороги 23 - ось, километр автодороги | <p>Земельные участки</p> <ul style="list-style-type: none"> — существующая полоса отвода — земли с/х назначения — земли промышленности — земли лесного фонда — земли населенных пунктов — категория не установлена — объект капитального строительства — многофункциональная зона <p>Охранные зоны линейных объектов</p> <ul style="list-style-type: none"> — существующая охранная зона ЛЭП — существующая охранная зона газопровода <p>Лесные участки</p> <ul style="list-style-type: none"> — граница лесных кварталов — граница лесотаскационных выделов 18 - номера лесных кварталов 23 - номера лесотаскационных выделов | <p>Инженерные сети и сооружения</p> <p>существующие</p> <ul style="list-style-type: none"> — воздушные ЛЭП — распределительный газопровод — магистральный газопровод — линии связи — канализация <p>Иные зоны с особыми условиями использования территорий</p> <ul style="list-style-type: none"> — ООПТ — водоохранная зона |
|--|--|---|---|

Лист изготовлен взамен листов 41,42 документации по планировке территории объекта на территории г.п. Кубинка, Одинцовского муниципального района, утвержденной распоряжением ФДА №1797-р от 07.11.2013 г.

Изм.	Лист	№док	Подпись	Дата

Имя, N подл., Подп. и дата, Вып. лист, N

Чертеж по обоснованию проекта межевания территории
 по объекту: «Реконструкция с последующей эксплуатацией на платной основе участка автомобильной дороги М-1 "Беларусь" с км 33 до км 84, Московская область»



УСЛОВНЫЕ ОБОЗНАЧЕНИЯ

- | | | |
|---|--|---|
| <ul style="list-style-type: none"> — зона планируемого размещения линейного объекта — проектируемый земельный участок — граница существующего земельного участка — граница утверждённой в составе ППТ зоны санитарной разбойной — граница утверждённой в составе ППТ придорожной полосы — граница территории, в отношении которой существует подотдел ДТТ — граница сельского, городского поселения — граница муниципального района — граница кадастрового квартала — береговая линия — граница прибрежной защитной полосы — береговая полоса | <p>Характерные номера точек</p> <ul style="list-style-type: none"> 0199 - зоны планируемого размещения линейного объекта c113 - существующего земельного участка (22) - номер проектируемого земельного участка 50:20:0000000:30:3У1 - условный номер образуемого земельного участка 50:20:00701:406 - кадастровый номер земельного участка 50:20:00702 - кадастровый номер квартала 50:20:0000000:602 - кадастровый номер объекта капитального строительства 16 - нумерация автодороги 23 - ось километраж автодороги | <p>Земельные участки</p> <ul style="list-style-type: none"> — существующая полоса отвода — земли с/х назначения — земли промышленности — земли лесного фонда — земли населенных пунктов — категории не установлена — объект капитального строительства — многофункциональная зона <p>Охранные зоны линейных объектов</p> <ul style="list-style-type: none"> — участок проектируемой транспортной развязки №10 ЦКАД — существующая охранный зона ЛЭП — существующая охранный зона газопровода <p>Лесные участки</p> <ul style="list-style-type: none"> — граница лесных кварталов — граница лесотаксационных выделов 16 - номера лесных кварталов 23 - номера лесотаксационных выделов |
|---|--|---|

Инженерные сети и сооружения

- существующие
- воздушные ЛЭП
- распределительный газопровод
- магистральный газопровод
- линии электропередачи
- канализация

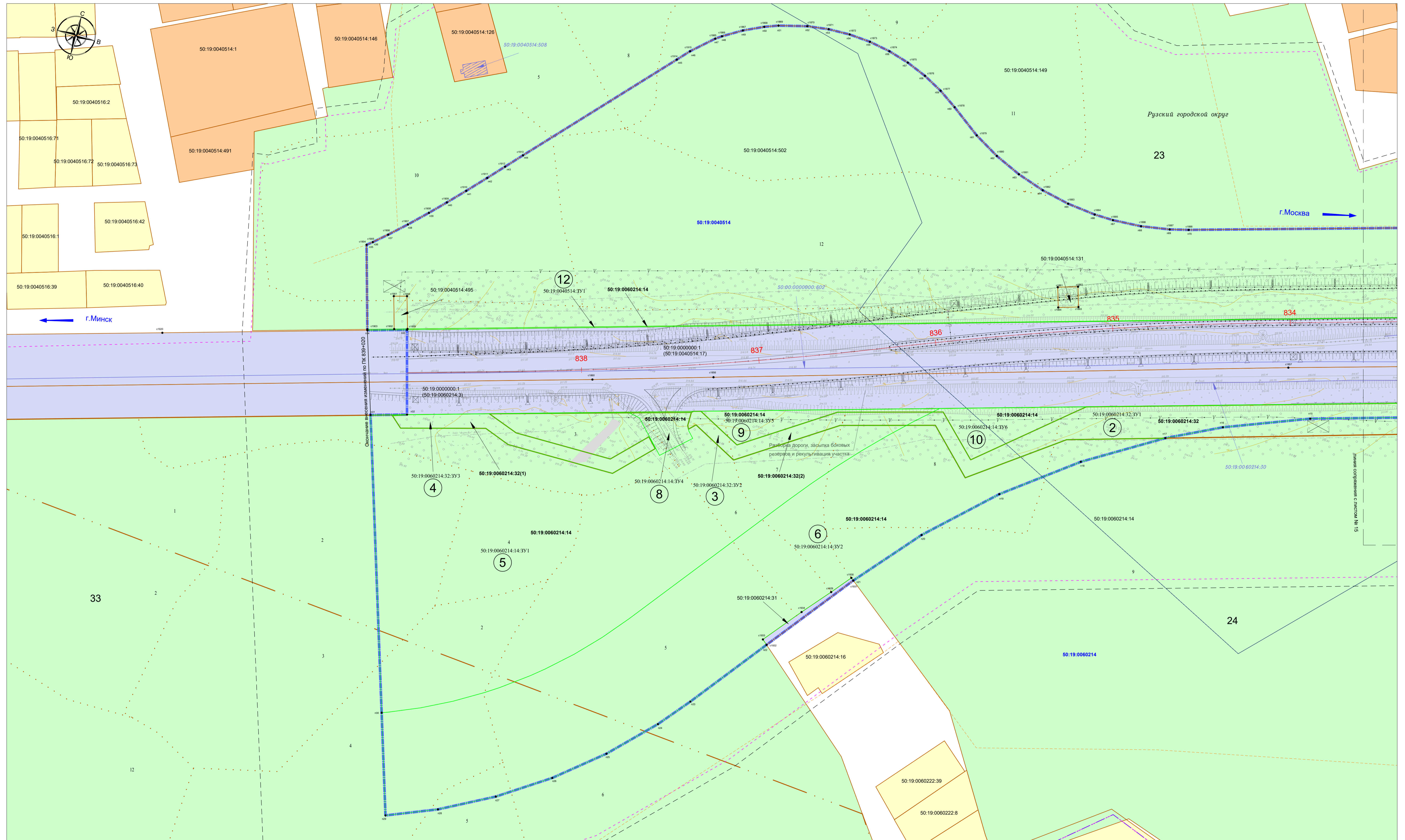
Иные зоны с особыми условиями использования территорий

- ООПТ
- водоохранная зона

Лист изготовлен взамен листов 42,43 документации по планировке территории объекта на территории г.п. Кубинка, Одинцовского муниципального района, утвержденной распоряжением ФДА №1797-р от 07.11.2013 г.

Изм.	Лист	Надк.	Подпись	Дата

Чертеж по обоснованию проекта межевания территории
 по объекту: «Реконструкция с последующей эксплуатацией на платной основе участка автомобильной дороги М-1 "Беларусь" с км 33 до км 84, Московская область»



Имя, N подл., Подп. и дата, Вып. лист, N

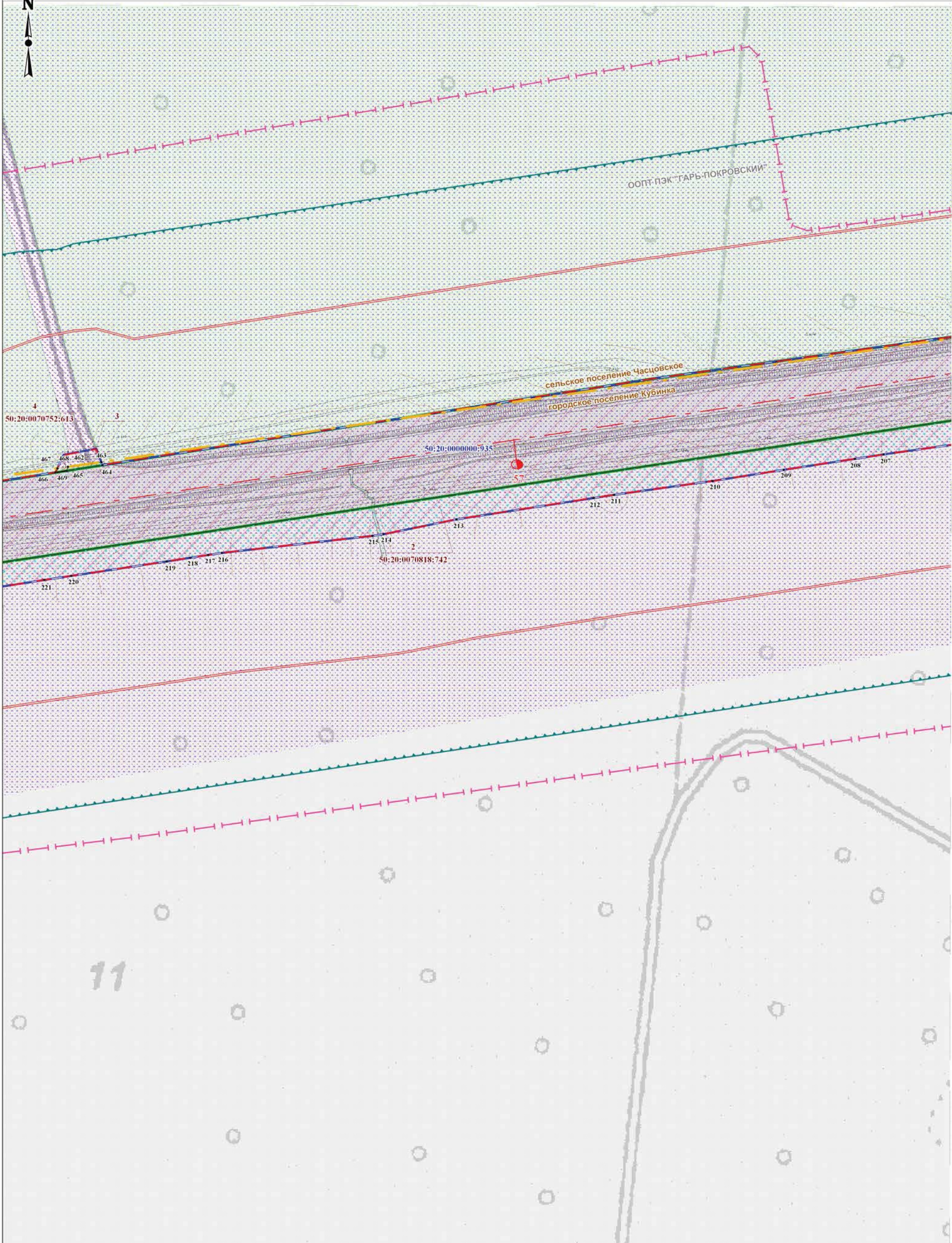
УСЛОВНЫЕ ОБОЗНАЧЕНИЯ

- | | | | |
|---|---|--|--|
| <ul style="list-style-type: none"> — зона планируемого размещения линейного объекта — проектируемый земельный участок — граница существующего земельного участка — граница утвержденной в составе ППТ зоны санитарной охраны — граница утвержденной в составе ППТ придорожной полосы — граница территории, в отношении которой осуществляется подготовка ДПТ — граница олимпийского, городского поселения — граница муниципального района — граница кадастрового квартала — береговая линия — граница прибрежной защитной полосы — береговая полоса | <p>Характерные номера точек</p> <ul style="list-style-type: none"> с199 — зоны планируемого размещения линейного объекта с113 — существующего земельного участка (22) — номер проектируемого земельного участка 50:20:000000:30:3У1 — условный номер образуемого земельного участка 50:20:007052:1406 — кадастровый номер земельного участка 50:20:007052 — кадастровый номер квартала 50:30:000000:602 — кадастровый номер объекта капитального строительства — линия автодороги — ось километраж автодороги | <p>Земельные участки</p> <ul style="list-style-type: none"> — существующая полоса отвода — земли с/х назначения — земли промышленности — земли лесного фонда — земли населенных пунктов — категория не установлена — объект капитального строительства — многофункциональная зона | <p>Охранные зоны линейных объектов</p> <ul style="list-style-type: none"> — существующая охранная зона ЛЭП — существующая охранная зона газопровода <p>Лесные участки</p> <ul style="list-style-type: none"> — участок проектируемой транспортной развязки №10 ЦКАД — граница лесных кварталов — граница лесотаксационных выделов — номера лесных кварталов — номера лесотаксационных выделов |
|---|---|--|--|

- Инженерные сети и сооружения**
- существующие
- воздушные ЛЭП
 - распределительный газопровод
 - магистральный газопровод
 - линии связи
 - канализация
- Иные зоны с особыми условиями использования территорий**
- ООПТ
 - водозащитная зона

3. ПРИЛОЖЕНИЕ

ОДИНЦОВСКИЙ МУНИЦИПАЛЬНЫЙ РАЙОН
ГОРОДСКОЕ ПОСЕЛЕНИЕ КУБИНКА

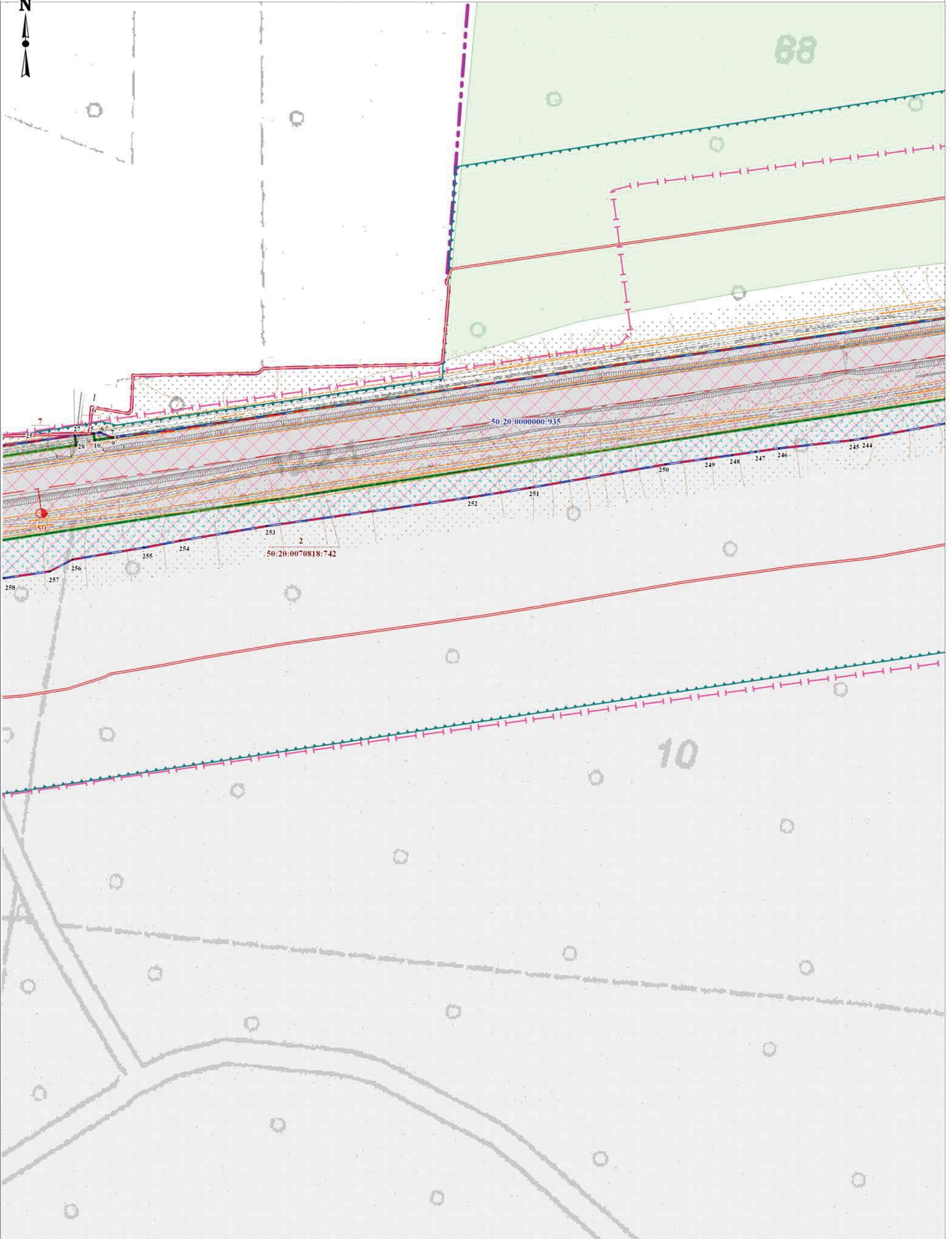


КОПИЯ ВЕРНА
Директор ООО НПП
"Компьютерные технологии"
В.Н. Писаренко
В.Н. Писаренко



Изм.	Колуч.	Лист	Подк.	Подп.	Дата

ЭТЗ-2013-201-3.6.2 - ПМ



КОПИЯ ВЕРНА
Директор ООО НПП
"Компьютерные технологии"

В.Н. Писаренко
В.Н. Писаренко



Изм.	Кол.уч.	Лист	Подк.	Подп.	Дата

ОДИНЦОВСКИЙ МУНИЦИПАЛЬНЫЙ РАЙОН
ГОРОДСКОЕ ПОСЕЛЕНИЕ КУБИНКА



Урочище Новый Зюк

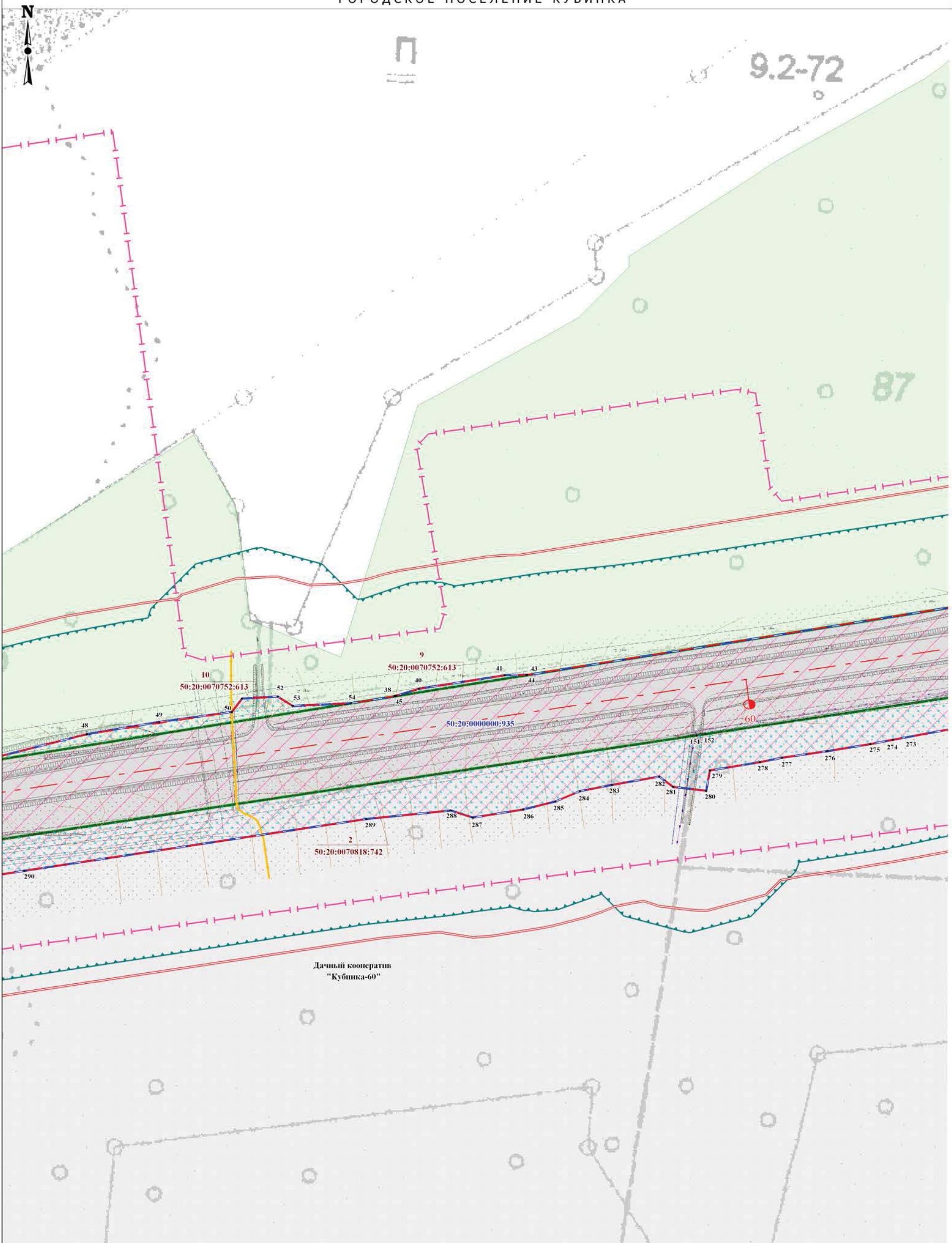
КОПИЯ ВЕРНА
Директор ООО НПП
"Компьютерные технологии"
В.Н. Писаренко
В.Н. Писаренко



Изм.	Кол.уч.	Лист	Недок.	Подп.	Дата

ЗТЭ-2013-201-3.6.2. - ПМ

ОДИНЦОВСКИЙ МУНИЦИПАЛЬНЫЙ РАЙОН
ГОРОДСКОЕ ПОСЕЛЕНИЕ КУБИНКА

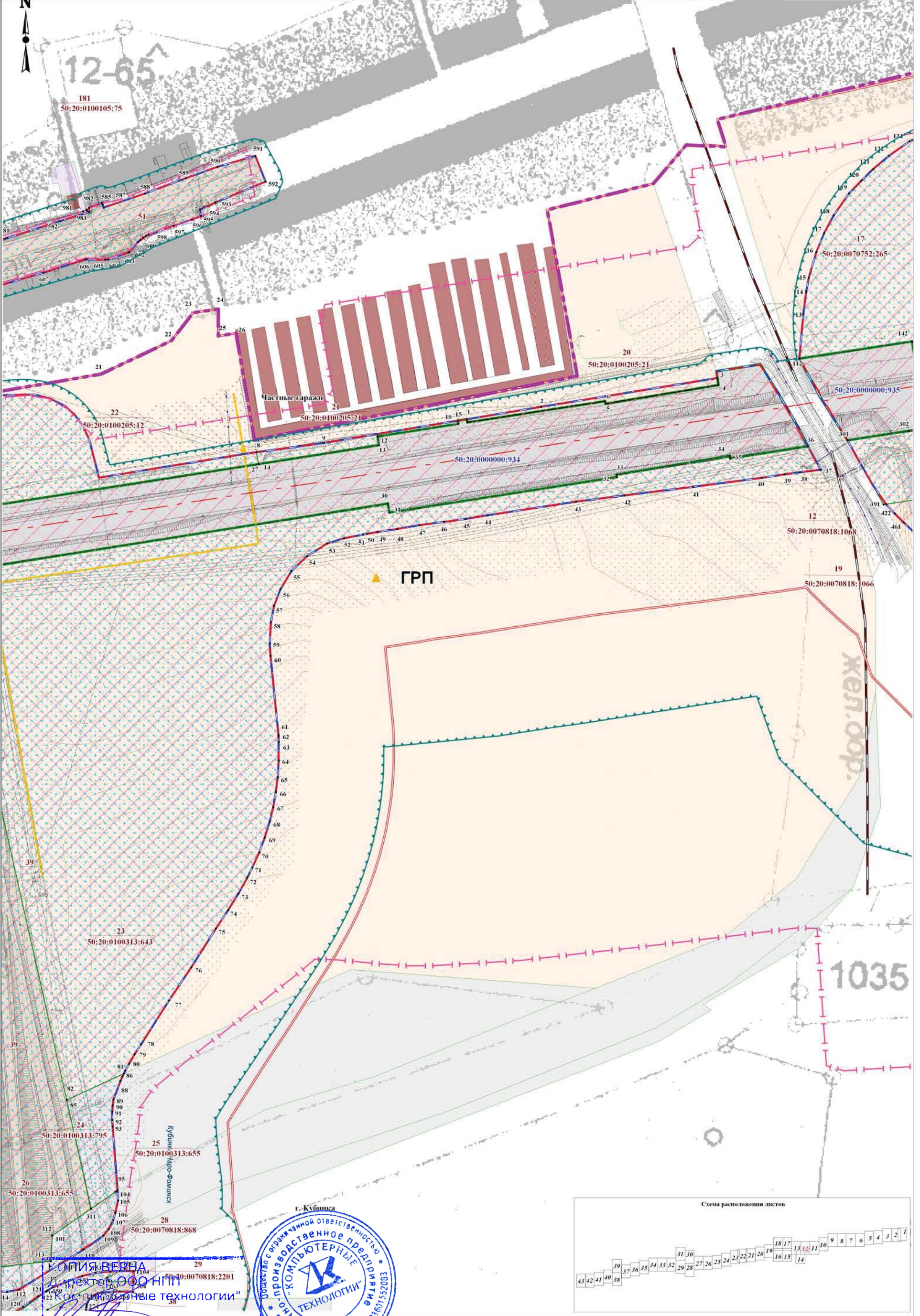


Дачный кооператив
"Кубинка-60"

КОПИЯ ВЕРНА
Директор ООО НПП
"Компьютерные технологии"
В.Н. Писаренко



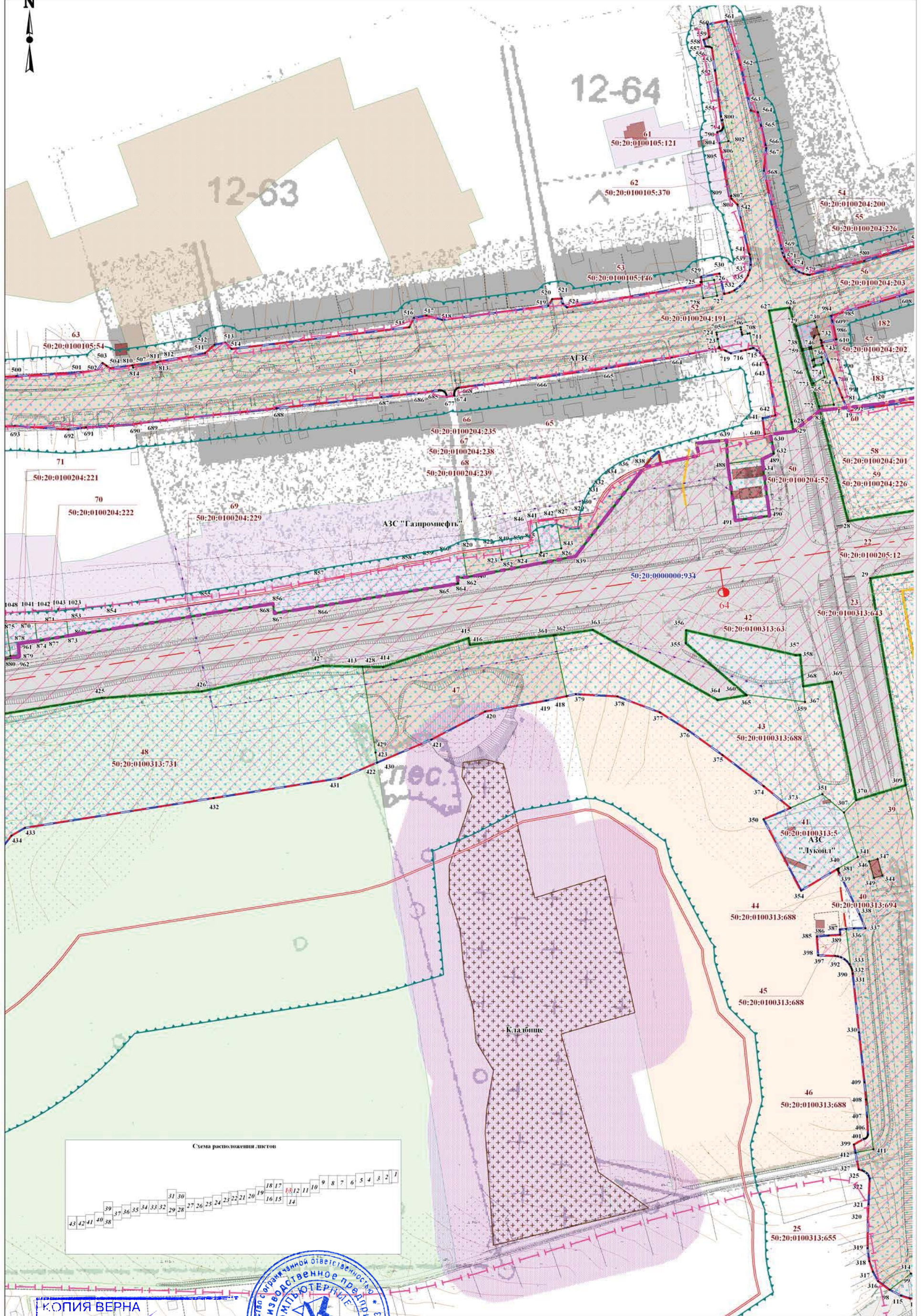
ОДИНЦОВСКИЙ МУНИЦИПАЛЬНЫЙ РАЙОН
ГОРОДСКОЕ ПОСЕЛЕНИЕ КУБИНКА



КОПИЯ ВЕРНА
 Директор ООО НПП
 «Компьютерные технологии»
 В.Н. Писаренко



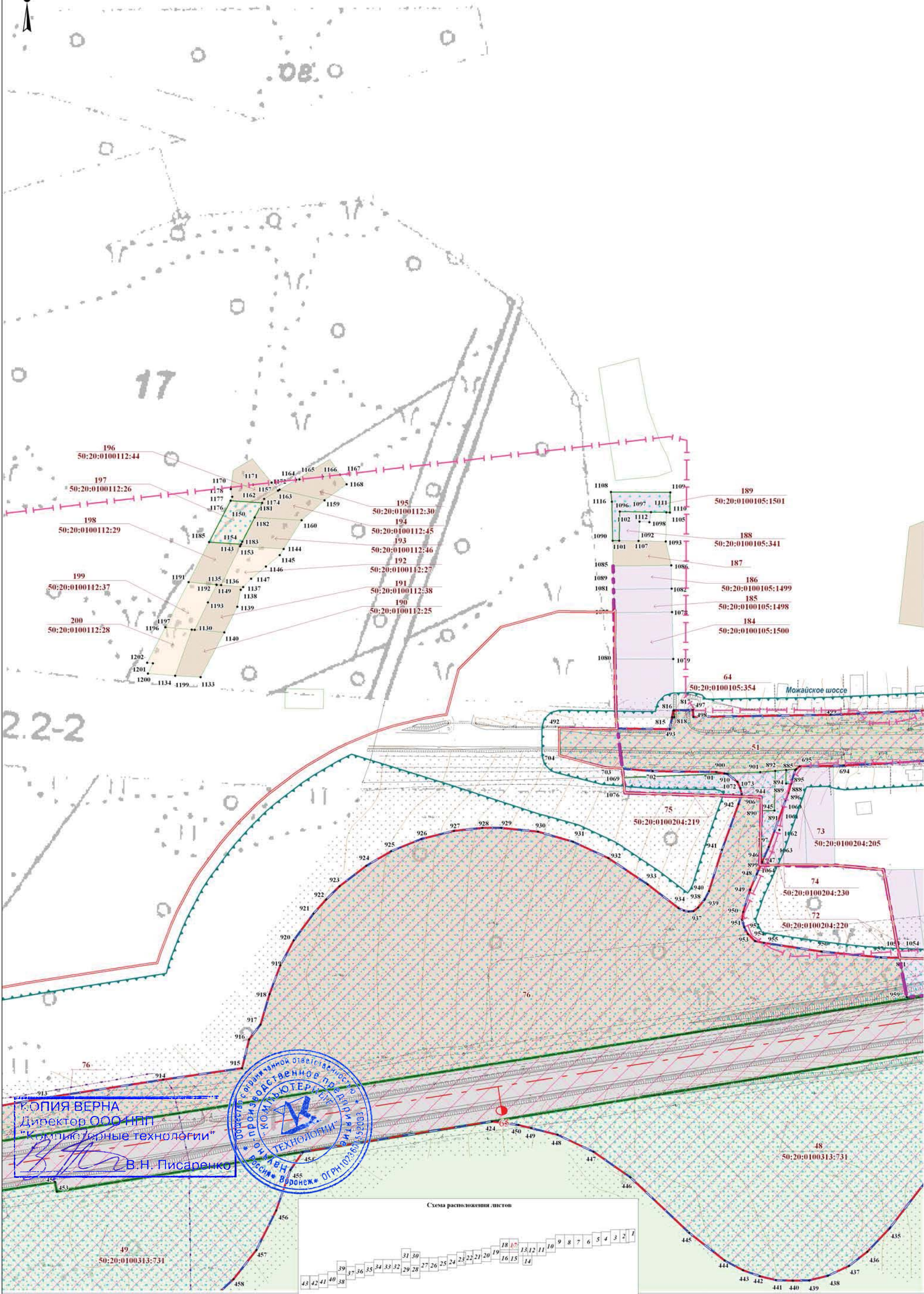
ОДИНЦОВСКИЙ МУНИЦИПАЛЬНЫЙ РАЙОН
ГОРОДСКОЕ ПОСЕЛЕНИЕ КУБИНКА



КОПИЯ ВЕРНА
Директор ООО НПП
"Компьютерные технологии"
В.Н. Писаренко



ОДИНЦОВСКИЙ МУНИЦИПАЛЬНЫЙ РАЙОН
ГОРОДСКОЕ ПОСЕЛЕНИЕ КУБИНКА



КОПИЯ ВЕРНА
Директор ООО ИПП
"Компьютерные технологии"
В.Н. Писаренко



Изм.	Кол.уч.	Лист	Подк.	Подп.	Дата

ЗТЭ-2013-201- 3.6.2. - ПМ

ОДИНЦОВСКИЙ МУНИЦИПАЛЬНЫЙ РАЙОН
ГОРОДСКОЕ ПОСЕЛЕНИЕ КУБИНКА

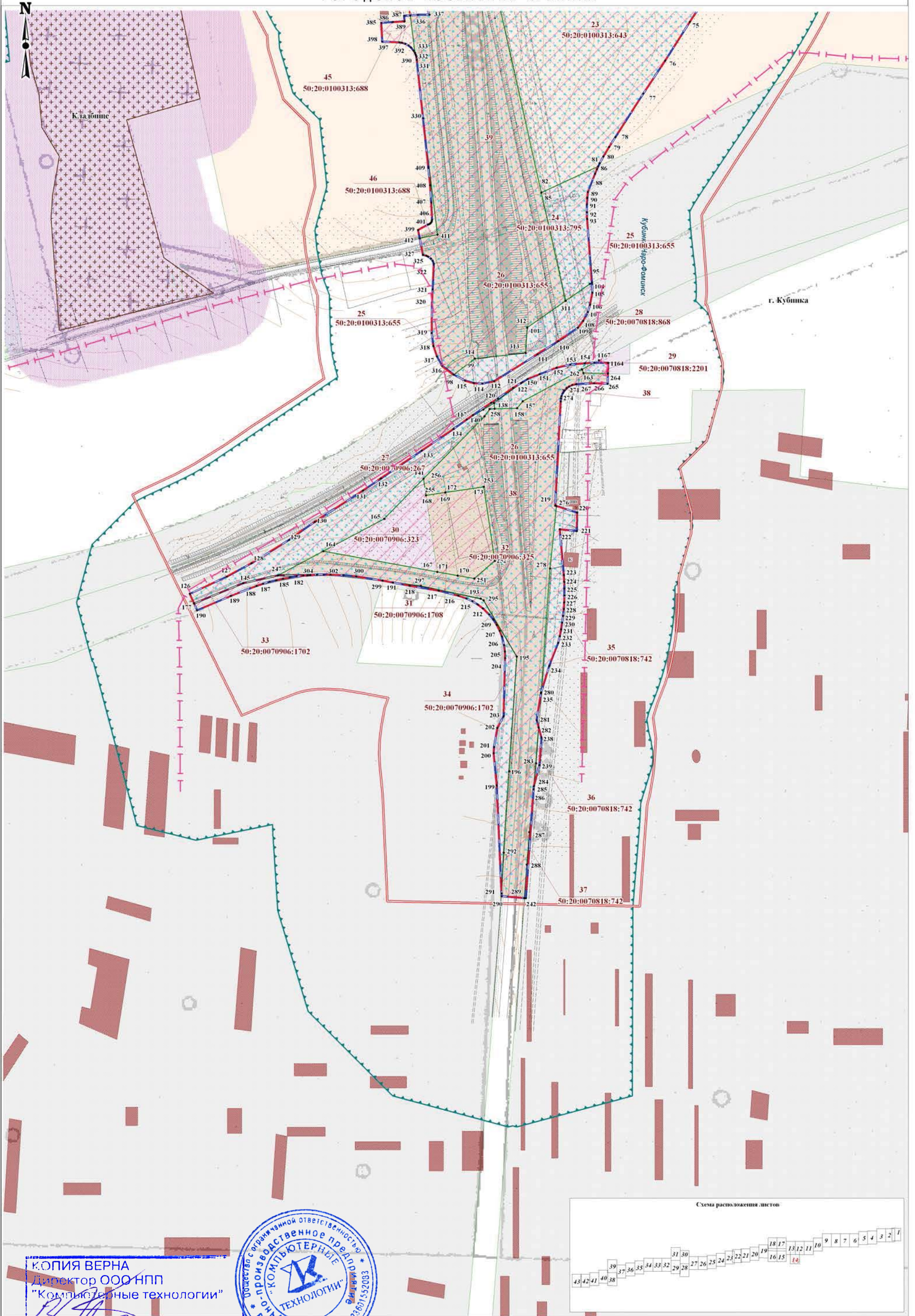
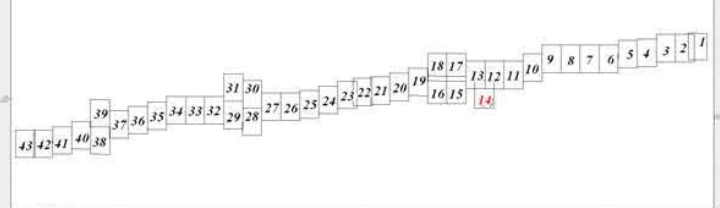


Схема расположения листов



КОПИЯ ВЕРНА
Директор ООО НПП
"Компьютерные технологии"
В.Н. Писаренко
В.Н. Писаренко



ОДИНЦОВСКИЙ МУНИЦИПАЛЬНЫЙ РАЙОН
ГОРОДСКОЕ ПОСЕЛЕНИЕ КУБИНКА

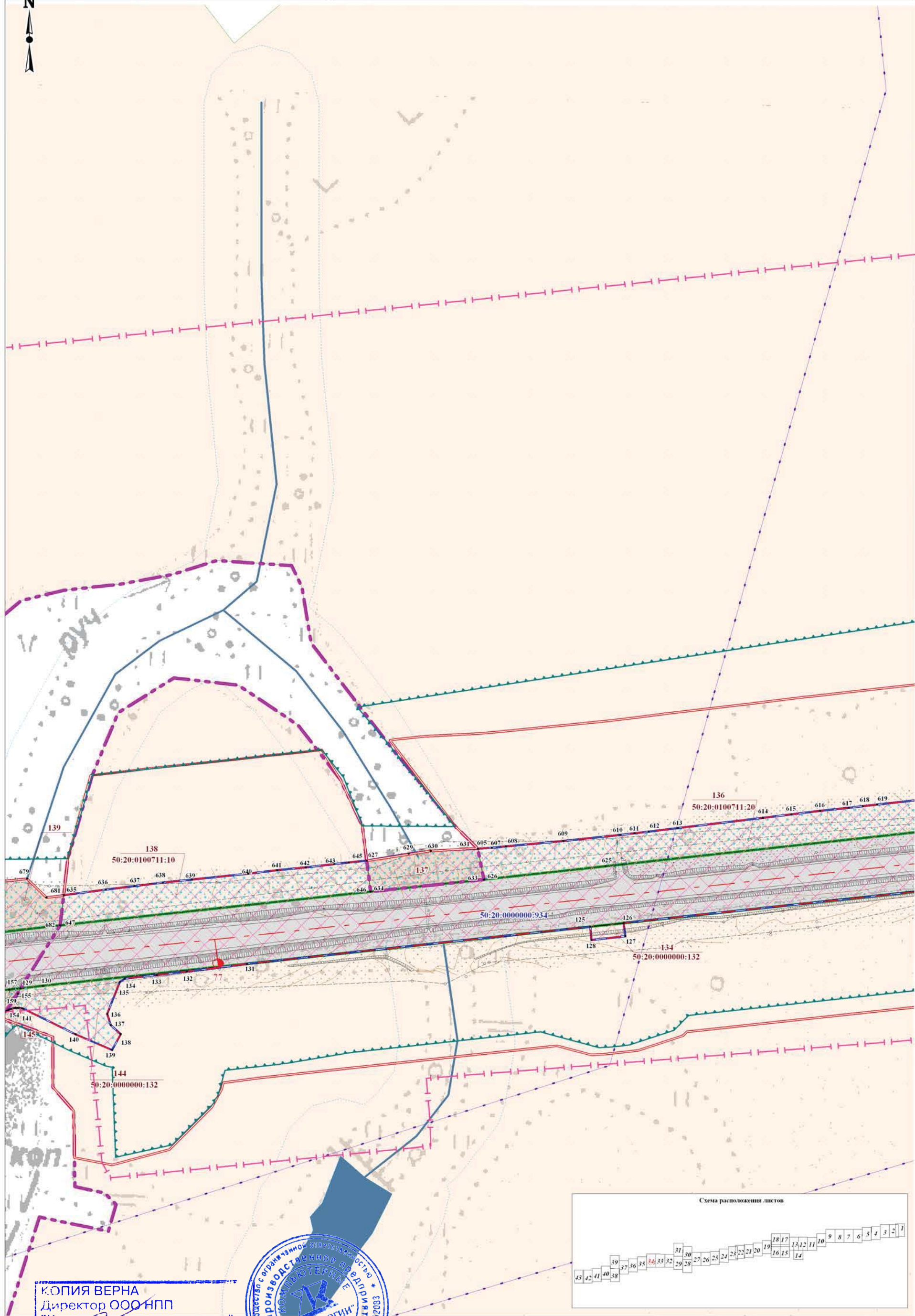
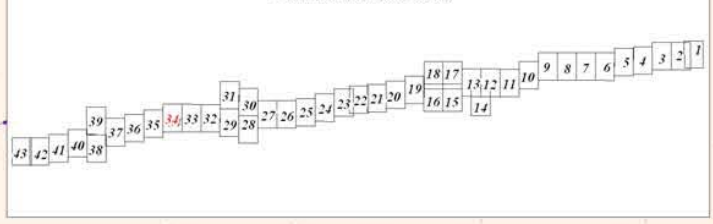


Схема расположения листов



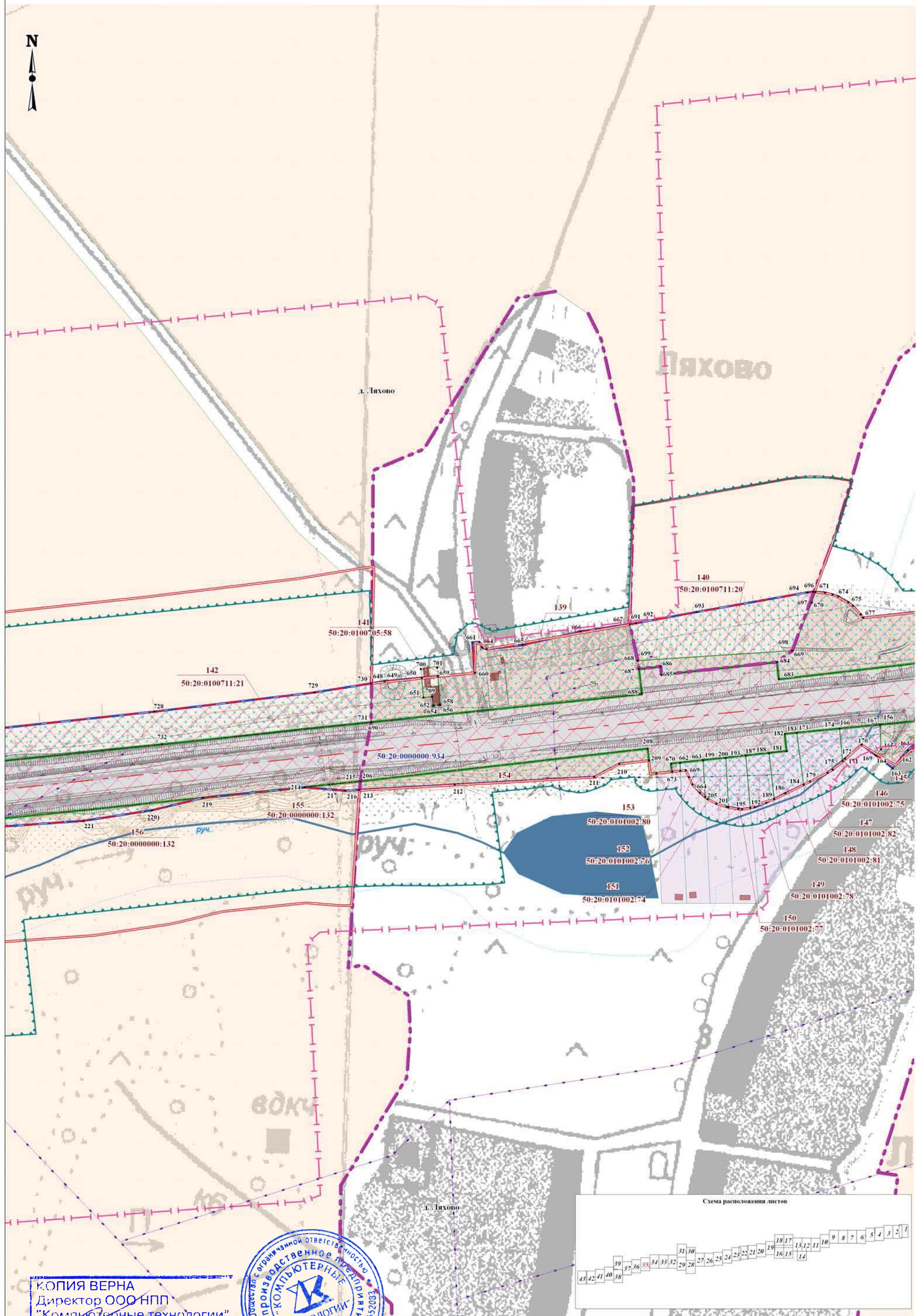
КОПИЯ ВЕРНА
Директор ООО НПП
"Компьютерные технологии"
В.Н. Писаренко



Изм.	Кол.уч.	Лист	Подк.	Подп.	Дата

ЗТЭ-2013-201- 3.6.2. - ПМ

ОДИНЦОВСКИЙ МУНИЦИПАЛЬНЫЙ РАЙОН
ГОРОДСКОЕ ПОСЕЛЕНИЕ КУБИНКА



КОПИЯ ВЕРНА
Директор ООО НПП
"Компьютерные технологии"

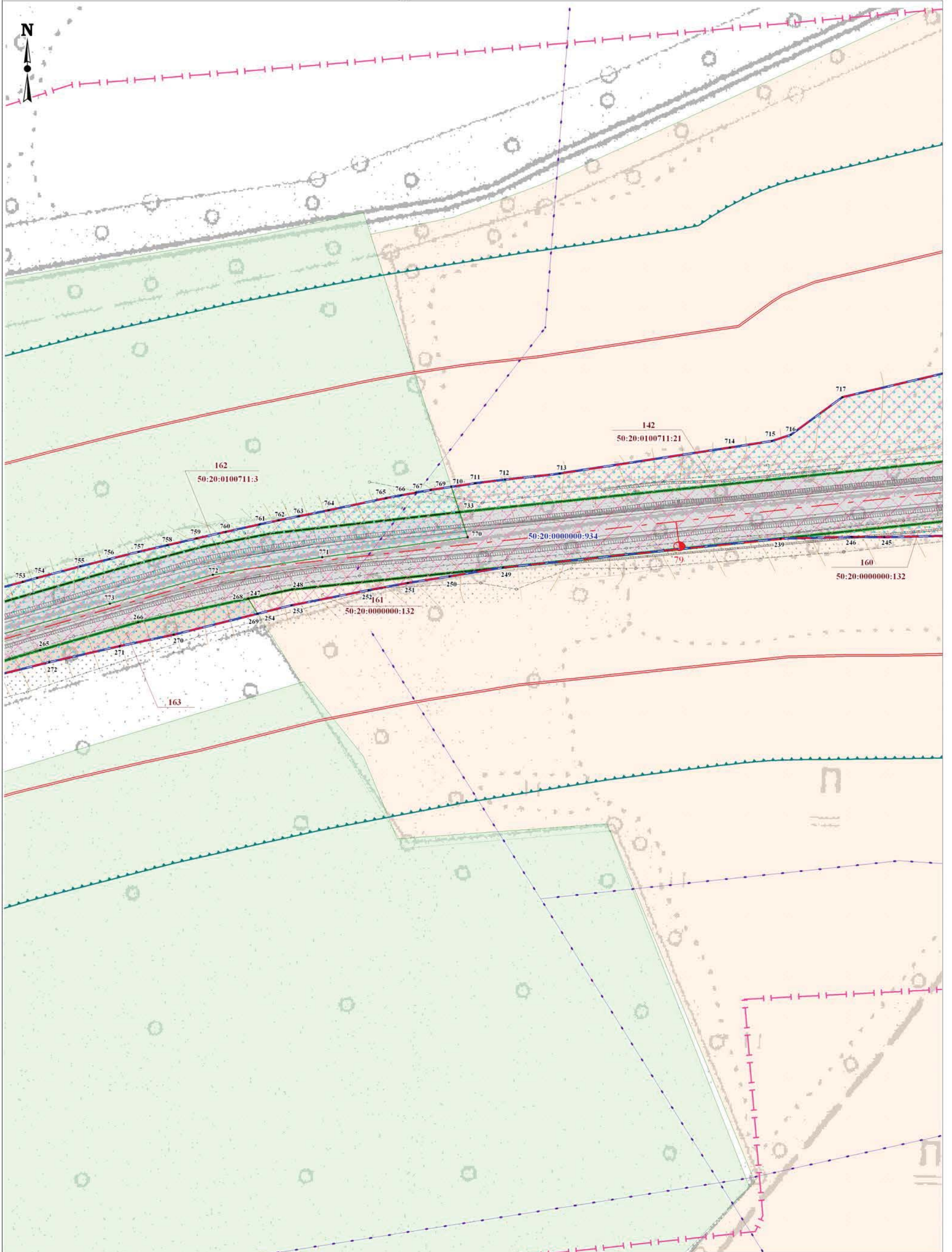
В.Н. Писаренко
В.Н. Писаренко




Изм.	Кол.уч.	Лист	Подп.	Дата

ЗТЭ-2013-201- 3.6.2. - ПМ

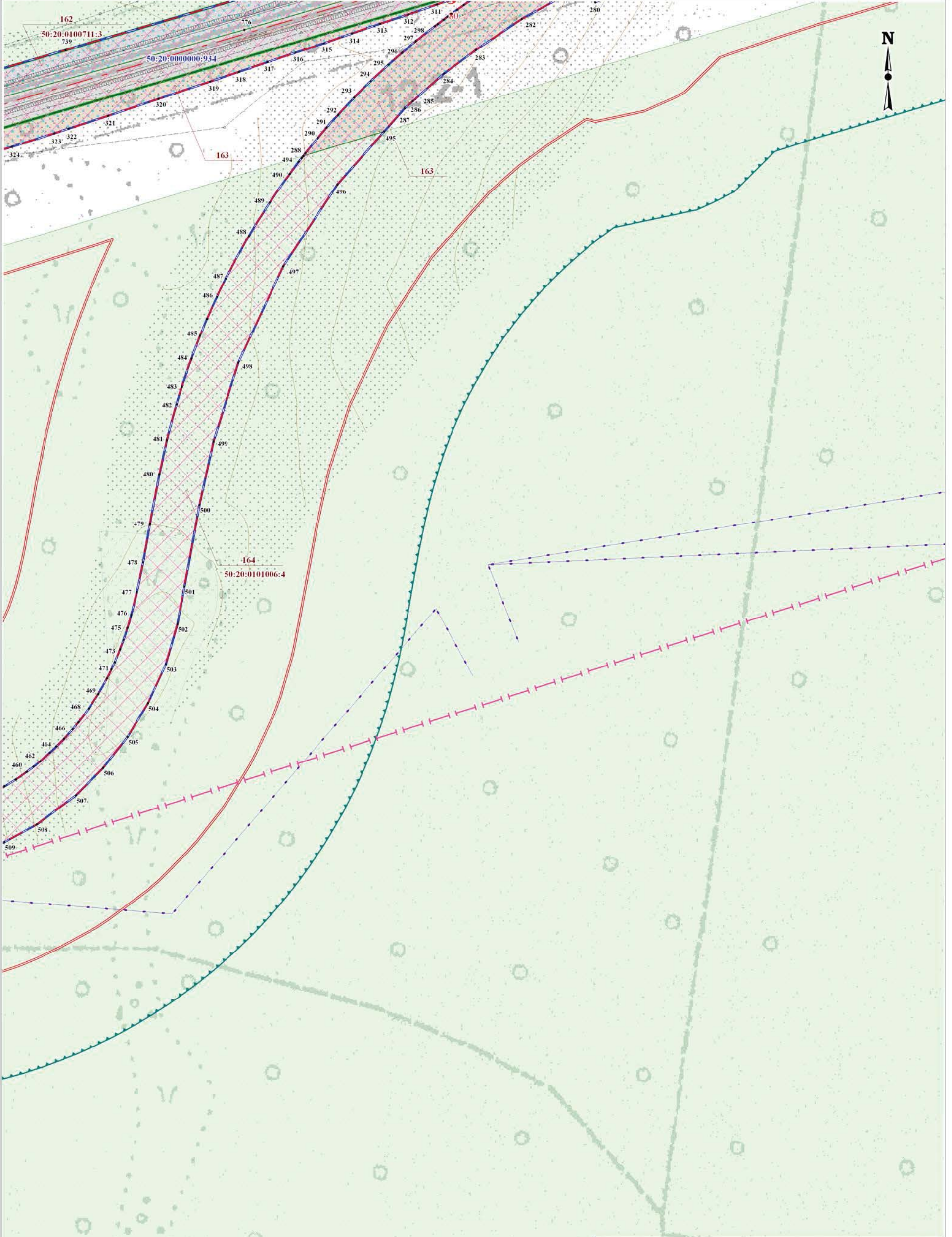
ОДИНЦОВСКИЙ МУНИЦИПАЛЬНЫЙ РАЙОН
ГОРОДСКОЕ ПОСЕЛЕНИЕ КУБИНКА



КОПИЯ ВЕРНА
 Директор ООО НПП
 "Компьютерные технологии"

 В.Н. Писаренко



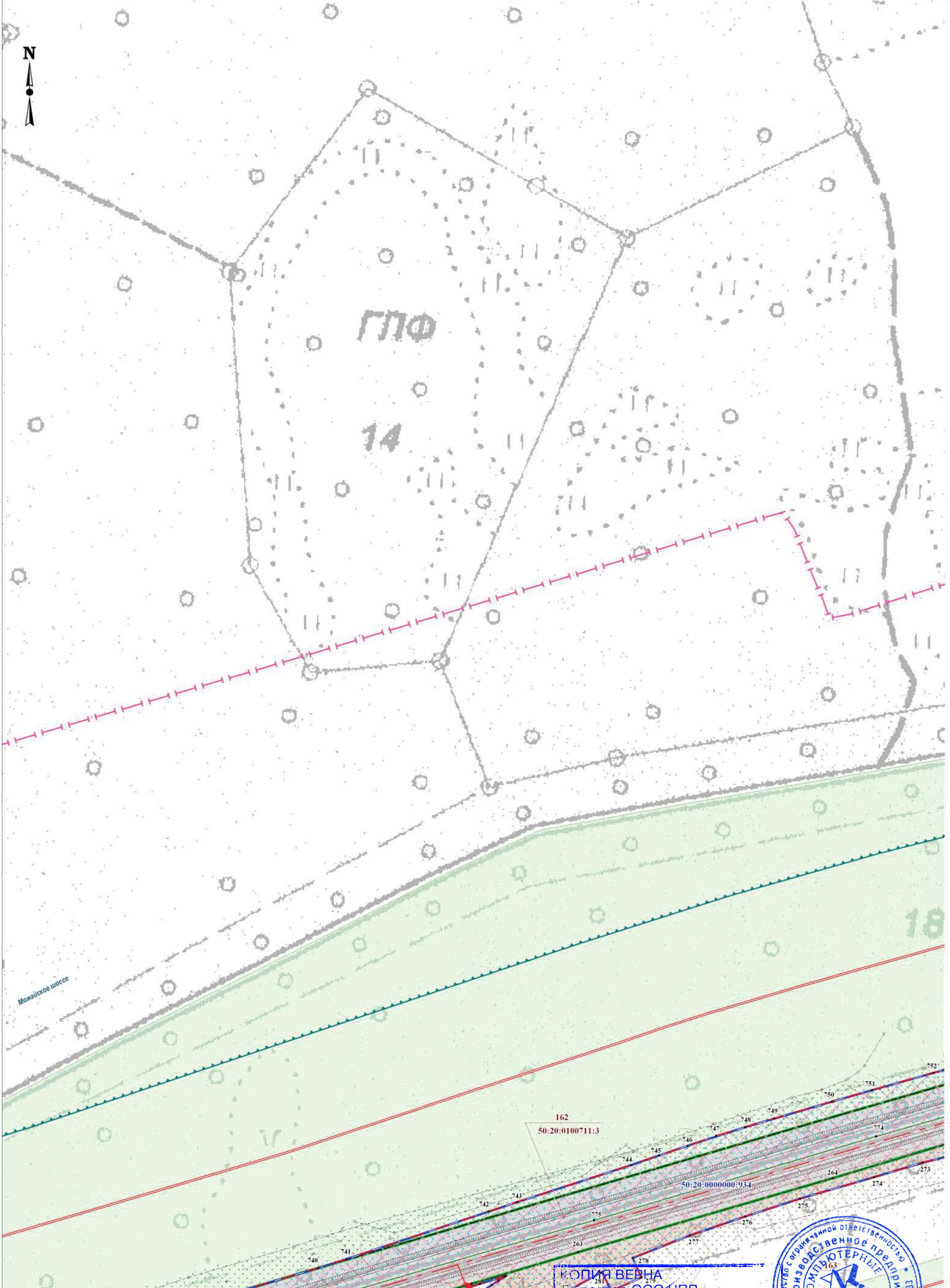
ОДИНЦОВСКИЙ МУНИЦИПАЛЬНЫЙ РАЙОН
ГОРОДСКОЕ ПОСЕЛЕНИЕ КУБИНКА



КОПИЯ ВЕРНА
Директор ООО НПП
"Компьютерные технологии"
В.Н. Писаренко



ОДИНЦОВСКИЙ МУНИЦИПАЛЬНЫЙ РАЙОН
ГОРОДСКОЕ ПОСЕЛЕНИЕ КУБИНКА



КОПИЯ ВЕРНА
Директор ООО НПП
"Компьютерные технологии"
В.Н. Писаренко



Изм.	Кол.уч.	Лист	Подк.	Подп.	Дата

ОДИНЦОВСКИЙ МУНИЦИПАЛЬНЫЙ РАЙОН
ГОРОДСКОЕ ПОСЕЛЕНИЕ КУБИНКА

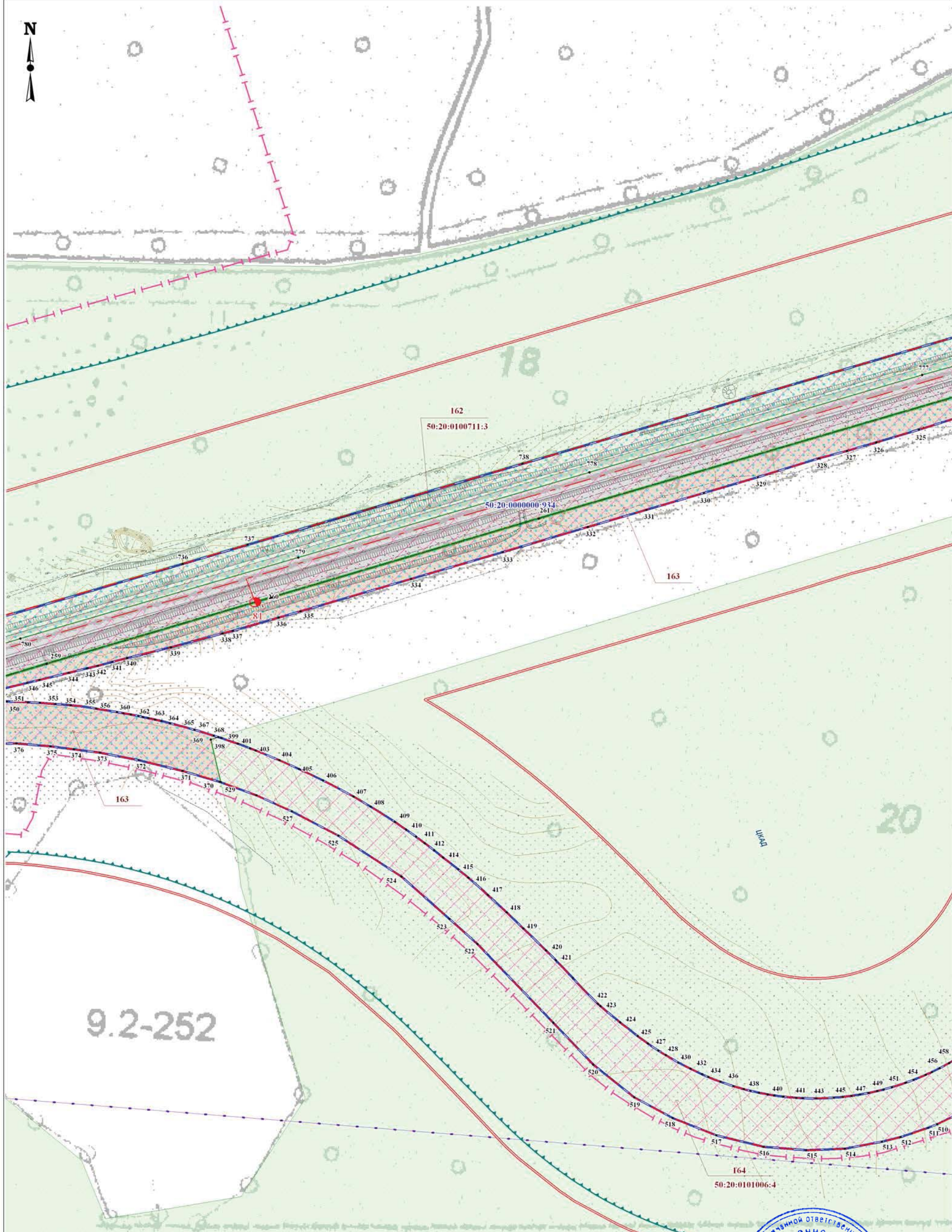
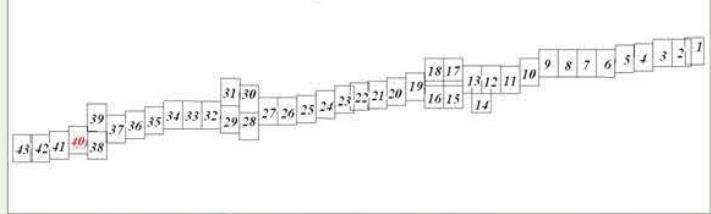


Схема расположения листов



КОПИЯ ВЕРНА
Директор ООО НПП
"Компьютерные технологии"
В.Н. Писаренко
В.Н. Писаренко



ОДИНЦОВСКИЙ МУНИЦИПАЛЬНЫЙ РАЙОН
ГОРОДСКОЕ ПОСЕЛЕНИЕ КУБИНКА

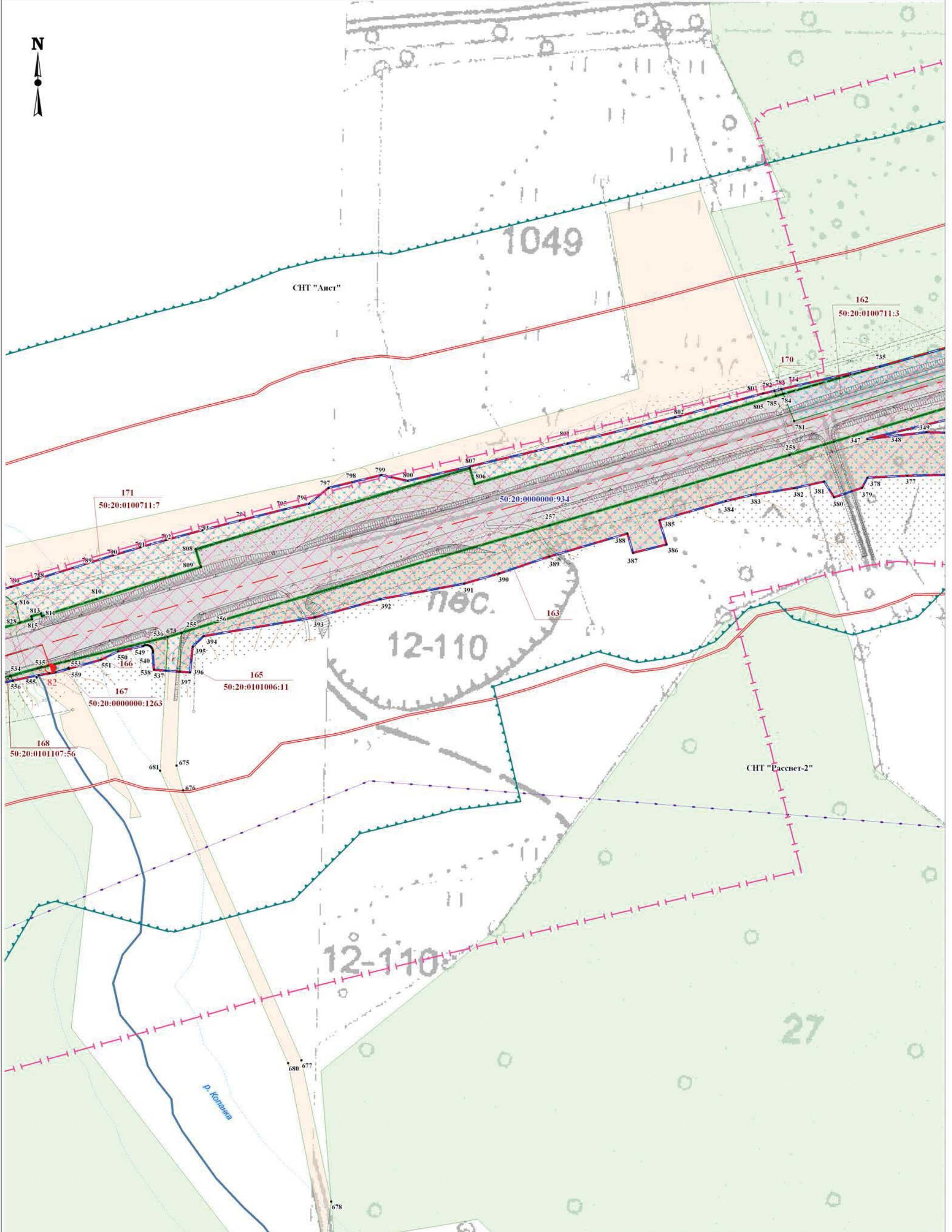
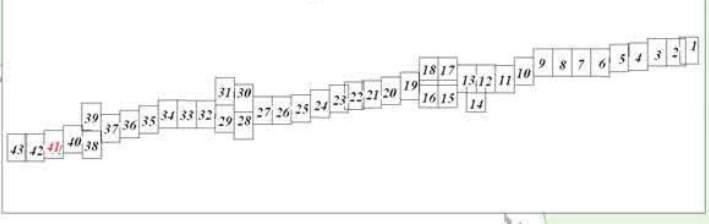



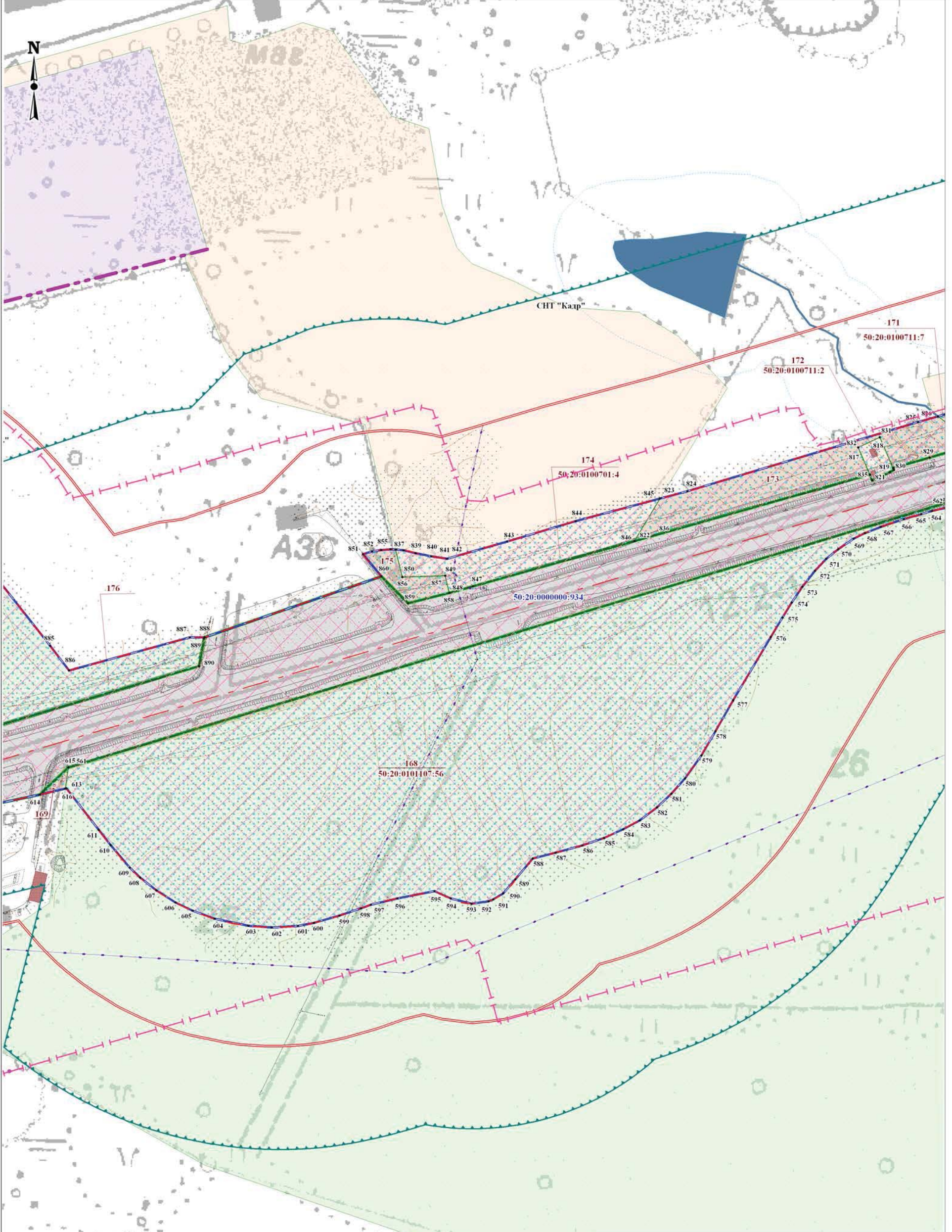
Схема расположения листов



КОПИЯ ВЕРНА
Директор ООО НПП
"Компьютерные технологии"
В.Н. Писаренко
В.Н. Писаренко



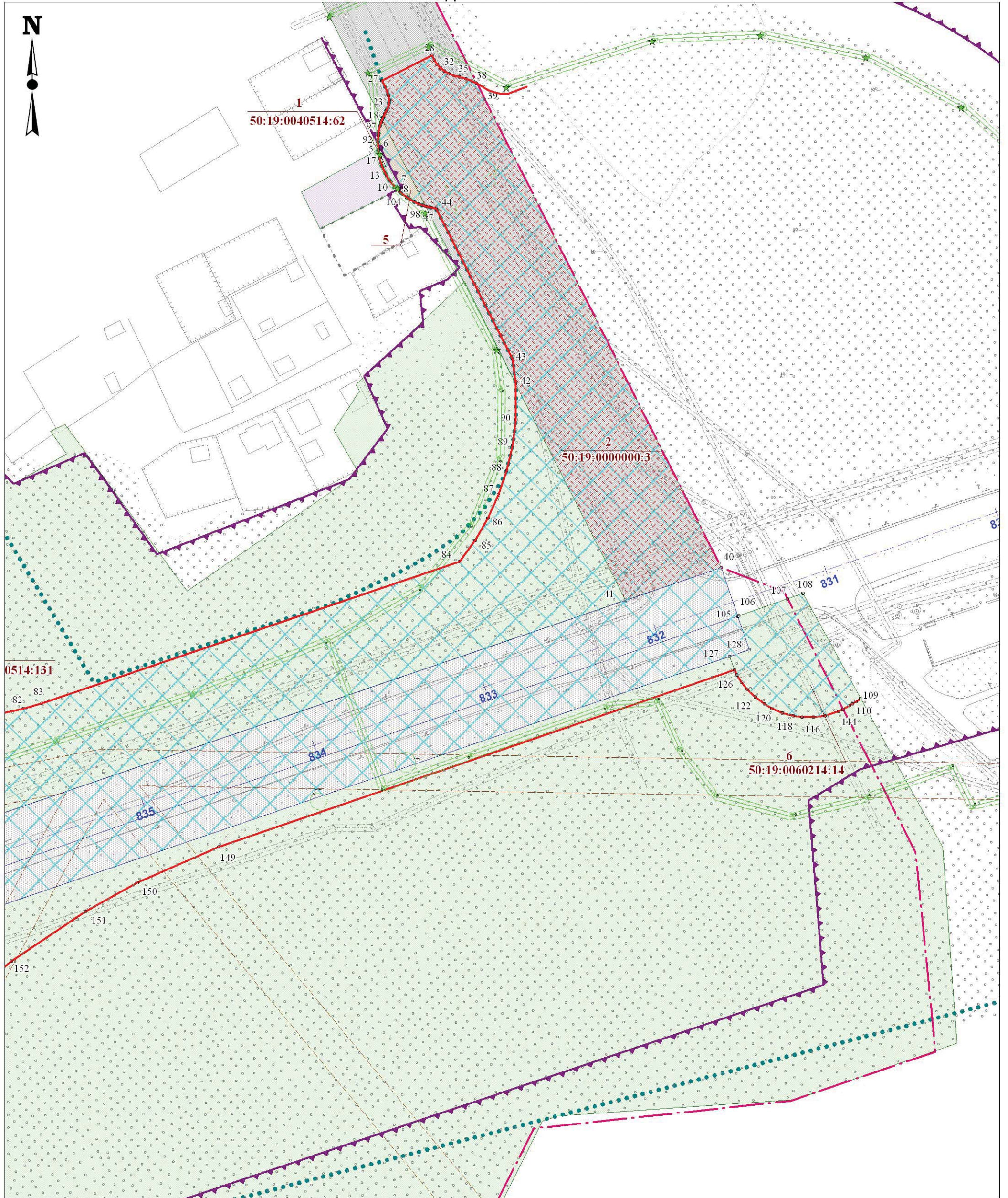
ОДИНЦОВСКИЙ МУНИЦИПАЛЬНЫЙ РАЙОН
ГОРОДСКОЕ ПОСЕЛЕНИЕ КУБИНКА



КОПИЯ ВЕРНА
Директор ООО НПП
"Компьютерные технологии"
В.Н. Писаренко
В.Н. Писаренко



**РУЗСКИЙ МУНИЦИПАЛЬНЫЙ РАЙОН
С.П. ДОРОХОВСКОЕ**



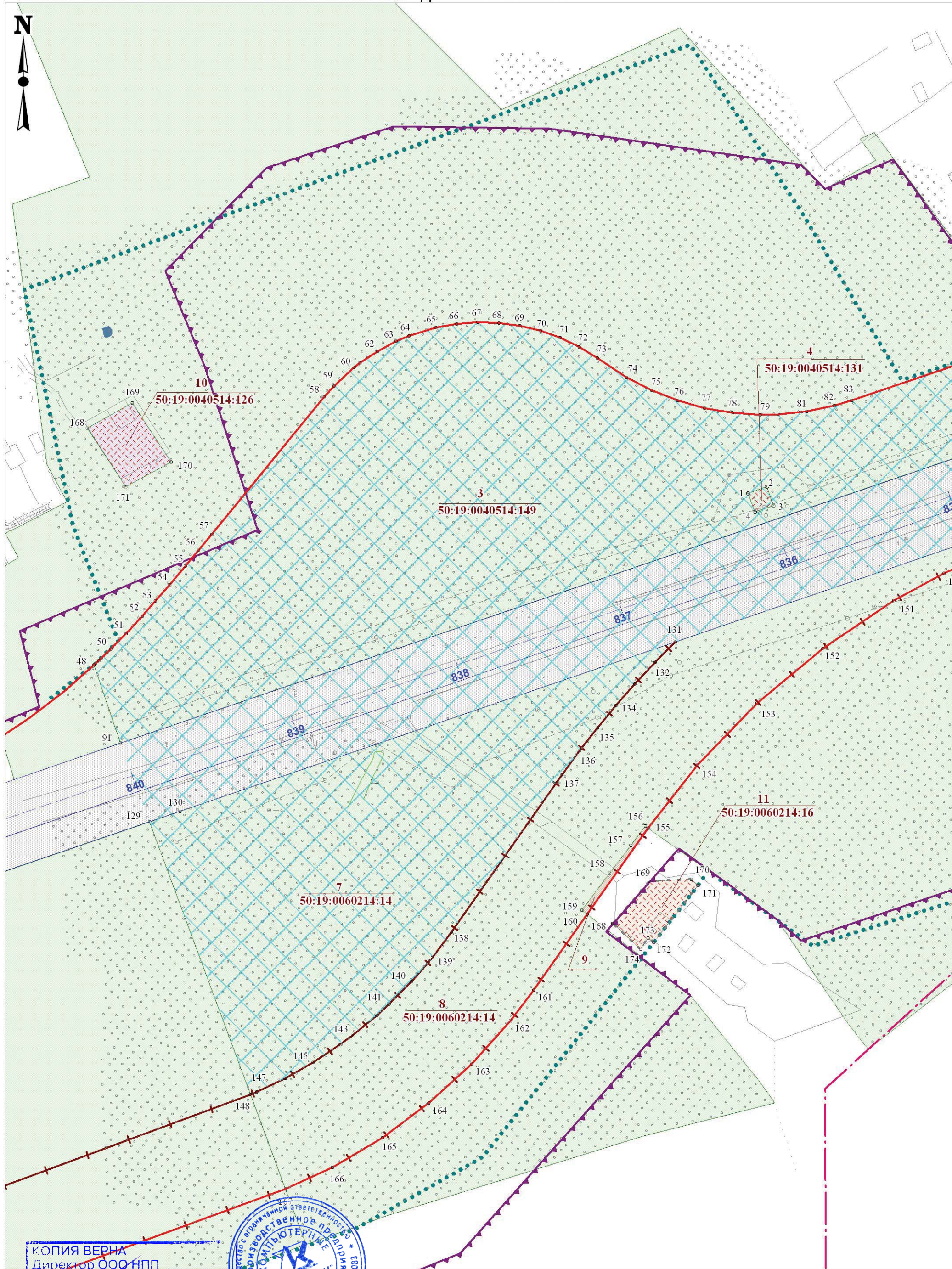
КОПИЯ ВЕРНА
Директор ООО НПП
"Компьютерные технологии"
В.Н. Писаренко

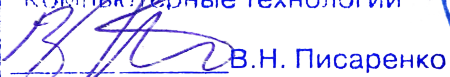


Изм.	Кол.уч.	Лист	№ док.	Подп.	Дата
Ук. проекта	М.В. Бабаянц				
ГАП	Н.В. Аленина				
Вед. архитектор	И.В. Казимирова				
Эксперт-земл-ль	И.В. Маленьких				
Эксперт-земл-ль	М.А. Ефимкин				
Н. контроль	А.В. Маленьких				

3ТЭ-2013-201-3.7.2-ПМ		
Проект планировки территории объекта "Реконструкция автомобильной дороги М-1 "Беларусь" от Москвы через Смоленск до границы с республикой Беларусь (на Минск, Ересть) на участках км 26- км 32,5 и км 33- км 84, строительство транспортной развязки на пересечении Подшешинского шоссе 9км 1-6000 и транспортной развязки на пересечении Можайского шоссе с новым выходом на МКАД федеральной автомобильной дороги М-1 "Беларусь" Москва-Минск, строительство подземной автомобильной дороги от 1-го Успенского шоссе (1-600) до нового выхода на МКАД федеральной автомобильной дороги М-1 "Беларусь" Москва-Минск, Московской области"		
Стад.	Лист	Листов
ПП	1	2
Общество с ограниченной ответственностью "СпецГеоТрансПроект"		
Разработано М 1.1000 Выведено: М 1.2000		

**РУЗСКИЙ МУНИЦИПАЛЬНЫЙ РАЙОН
С.П. ДОРОХОВСКОЕ**



КОПИЯ ВЕРНА
 Директор ООО НПП
 "Компьютерные технологии"

 В.Н. Писаренко



ЗТЭ-2013-201- 3.7.2 - ПМ

Лист	Листов
2	2