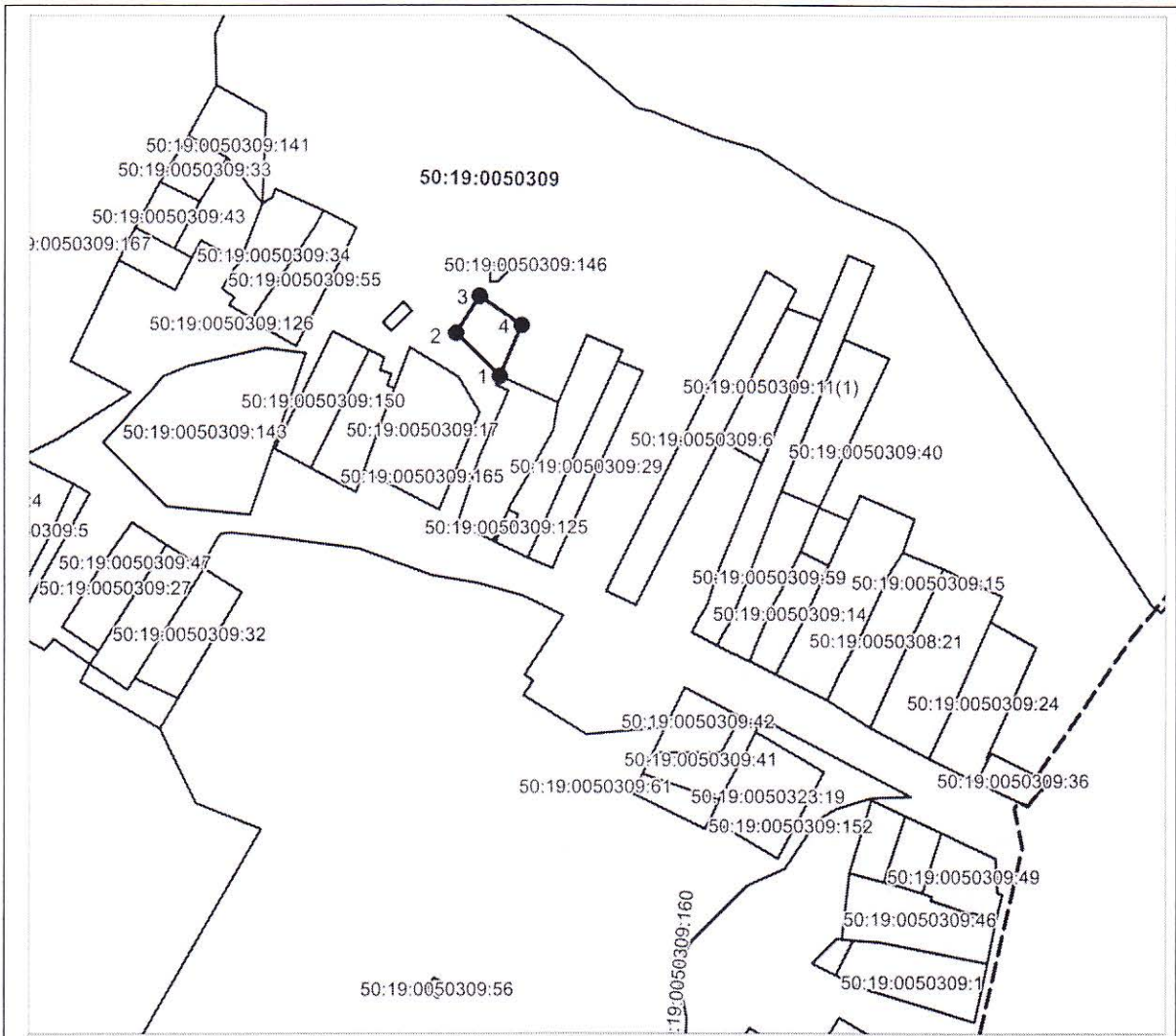


Утверждена

\_\_\_\_\_  
(наименование документа об утверждении, включая  
\_\_\_\_\_  
наименование органов государственной власти или  
\_\_\_\_\_  
органов местного самоуправления, принявших  
\_\_\_\_\_  
решение об утверждении схемы или подписавших  
соглашение о перераспределении земельных  
участков)  
от \_\_\_\_\_ № \_\_\_\_\_





**СХЕМА**  
**расположения земельного участка или земельных участков**  
**на кадастровом плане территории**

Условный номер земельного участка -		
Площадь земельного участка 700 кв.м.		
Обозначение характерных точек границ	Координаты	
	X (м)	Y (м)
1	464 405,12	1 312 852,15
2	464 426,72	1 312 829,53
3	464 445,68	1 312 841,37
4	464 431,04	1 312 862,91



**МАСШТАБ 1:3000**  
**МСК-50, зона 1**

**Условные обозначения:**

-  - граница кадастрового квартала
-  - существующая часть границы, имеющая в ЕГРН сведения о которой достаточны для определения ее местоположение
-  - характерная точка границы, сведения о которой позволяют однозначно определить ее местоположение на местности
-  - вновь образованная часть границы, сведения о которой достаточны для определения ее местоположение

**50:19:0050309** - номер кадастрового квартала

50:19:0050309:146 - обозначение земельного участка, учтенного в ЕГРН