



**АДМИНИСТРАЦИЯ
РУЗСКОГО ГОРОДСКОГО ОКРУГА
МОСКОВСКОЙ ОБЛАСТИ**

УПРАВЛЕНИЕ ОБРАЗОВАНИЯ

143100, Московская область, г. Руза, ул. Солнцева, дом 9, тел/факс (849627) 2-18-37
e-mail: ruza3001@mail.ru
ИНН 5075005012, КПП 507501001, ОГРН 1035011653830, ОКПО 05373941

от 17.06.2022 № 415/01-12

Председателю
Контрольно-счетной палаты РГО МО
Л. М. Буровой

Уважаемая Лариса Михайловна!

Во исполнение представления Контрольно-счетной палаты Рузского городского округа Московской области от 17.05.2022 года № 145КСП-Исх-67, в рамках проведенной внешней проверки бюджетной отчетности МКУ Управление образования Администрации Рузского городского округа за 2021 год сообщает о принятых мерах по устранению выявленных нарушений:

«п. 1. Направить необходимую информацию в отдел муниципальной собственности Администрации Рузского городского округа о приобретенном имуществе для последующего внесения соответствующих изменений в заключенный (действующий) договор о закреплении муниципального имущества на праве оперативного управления и отражения подлежащего имуществу в Реестре муниципальной собственности;

«п. 2. Предоставить в КСП Рузского городского округа копию Постановления Администрации Рузского городского округа о закреплении имущества в оперативное управление».

Ответ: Информация о приобретенном имуществе для последующего внесения соответствующих изменений в заключенный (действующий) договор о закреплении муниципального имущества на праве оперативного управления и отражения подлежащего имуществу в Реестре муниципальной собственности направлена в отдел муниципальной собственности Администрации Рузского городского округа.

Постановление Администрации Рузского городского округа от 29.04.2022 № 1735 «О внесении в реестр муниципального имущества Рузского городского округа движимого имущества и закреплении движимого имущества за МКУ Управление образования Администрации Рузского городского округа на праве оперативного управления» прилагается.

«п. 3. Довести до подведомственных учреждений информацию о необходимости постановки на баланс каждого Учреждения земельных участков, предоставленных ему в постоянное (бессрочное) пользование, а также о необходимости предоставления в Централизованную бухгалтерию пакета правоустанавливающих документов (Постановление о предоставлении земельного участка в постоянное (бессрочное) пользование, актуальная выписка из ЕГРН, акта приема - передачи земельного участка), на основании которых будут поставлены на баланс Учреждения земельные участки (нарушения указаны в Приложение № 1 к Акту);

«п.4. Осуществить контроль за подведомственными учреждениями в части необходимости постановки на баланс земельных участков, переданных им в постоянное (бессрочное) пользование;

«п.5. Предоставить в КСП отчет об устранении нарушений, указанных в Приложении № 1 к Акту в части постановки земельных участков на баланс муниципальных учреждений;

Ответ: Письмом УО АРГО от 24.05.2022 № 35/01-12 доведена до подведомственных учреждений информация о необходимости постановки на баланс каждого Учреждения земельных участков, предоставленных ему в постоянное (бессрочное) пользование, а также о необходимости предоставления в Централизованную бухгалтерию пакета правоустанавливающих документов (Постановление о предоставлении земельного участка в постоянное (бессрочное) пользование, актуальная выписка из ЕГРН, акта приема - передачи земельного участка), на основании которых будут поставлены на баланс Учреждения земельные участки.

Отчет об устранении нарушений, указанных в Приложении № 1 к Акту в части постановки земельных участков на баланс муниципальных учреждений подготовлен МКУ ЦБУ (прилагается).

«п.6. Довести до подведомственных учреждений информацию о необходимости проведения Переоценки стоимости земельных участков до справедливой стоимости, в качестве которой используется кадастровая стоимость. В связи с чем, необходимо муниципальным учреждениям издать Приказы на проведение Переоценки стоимости земельных участков и предоставить в Централизованную бухгалтерию актуальную выписку из Единого государственного реестра, для приведения в соответствие данных бухгалтерского учета (нарушения указаны в Приложение № 1 Акту).

«п. 7. Ежегодно муниципальным учреждениям производить сверку кадастровой стоимости земельных участков с данными ЕГРН (официальный сайт) и данными, отраженными в бухгалтерском учете. При выявлении несоответствий кадастровой стоимости земельного участка проводить Переоценку стоимости земельного участка. Уточнение кадастровой стоимости на земельные участки можно проводить в рамках обязательной инвентаризации перед составлением годовой бюджетной отчетности;

«п.8. Осуществить контроль за подведомственными учреждениями в части необходимости проведения переоценки стоимости земельных участков до справедливой стоимости, в качестве которой используется кадастровая стоимость;

«п.9. Предоставить в КСП отчет об устранении нарушений, указанных в Приложении № 1 к Акту в части проведения переоценки стоимости земельных участков муниципальных учреждений».

Ответ: Информация о необходимости проведения Переоценки стоимости земельных участков до справедливой стоимости, в качестве которой используется кадастровая стоимость до подведомственных учреждений доведена.

Отчет об устранении нарушений, указанных в Приложении № 1 к Акту в части проведения переоценки стоимости земельных участков муниципальных учреждений подготовлен МКУ ЦБУ (прилагается).

«п. 11. Довести до подведомственных учреждений информацию о необходимости, в случае закрепления за ними объектов недвижимости в оперативное управление, оформлять земельные участки, находящиеся под ними с прилегающей территорией;

«п. 12. Изыскать в бюджете Рузского городского округа денежные средства для оформления земельных участков, находящихся под объектами недвижимости, но не имеющих кадастровых номеров и не внесенных в Единый государственный реестр недвижимости (Приложение № 1 к Акту земельные участки без кадастровых номеров);

«п. 13. Предоставить в КСП отчет об устранении нарушений, указанных в Приложении № 1 к Акту в части оформления земельных участков, находящихся под объектами недвижимости, закрепленными за муниципальными учреждениями в оперативное управление и не имеющие кадастровые номера и требующие соответствующего оформления;

Ответ: Информация до подведомственных учреждений о необходимости, в случае закрепления за ними объектов недвижимости в оперативное управление, оформлять земельные участки, находящиеся под ними с прилегающей территорией, доведена.

Из ответов от подведомственных учреждений следует, что:

1. Земельный участок под здание детского сада п. Дорохово МБДОУ «Детский сад № 26» не оформлен в связи с тем, что при проведении кадастровых работ в 2014 году в связи с образованием земельного участка из земель, находящихся в государственной собственности, расположенного по адресу: Московская область, Рузский муниципальный район, с/пос. Дороховское, п. Дорохово, ул. Стеклозаводская, д. 21, было выявлено несоответствие кадастровых сведений в местоположении ранее установленных границ земельного участка с кадастровым номером 50:19:0000000:313, расположенного по адресу: Московская область, Рузский район, Звенигородское лесничество, Нестеровское участковое лесничество, кварталы 52,53, что приводит к пересечению границ этих земельных участков и является препятствием для постановки на кадастровый учет испрашиваемого земельного участка из земель, находящихся в государственной собственности, расположенного по адресу: Московская область, Рузский муниципальный район, с/пос. Дороховское, п. Дорохово, ул. Стеклозаводская, д. 21. (заключение кадастрового инженера прилагается).

2. Земельный участок под здание МБОУ Старорузская СОШ» не оформлен в связи с тем, что при проведении кадастровых работ в 2014 году в связи с образованием земельного участка из земель, находящихся в государственной собственности, расположенного по адресу: Московская область, Рузский муниципальный район, п. Старая Руза, курорт «Дорохово», д. 10, было выявлено несоответствие кадастровых сведений в местоположении ранее установленных границ земельного участка с кадастровым номером 50:19:0000000:304, расположенного по адресу: Московская область, Рузский район, Звенигородское лесничество, Нестеровское участковое лесничество, квартал 2, что приводит к пересечению границ этих земельных участков и является препятствием для постановки на кадастровый учет испрашиваемого земельного участка из земель, находящихся в государственной собственности (заключение кадастрового инженера прилагается).

По данному вопросу 15.06.2022 года проведено совещание у заместителя Главы Администрации Рузского городского округа Волковой Е. С. совместно с начальником Управления земельных отношений АРГО Ю. Е. Голубиной и начальником правового управления АРГО Ю. Ю. Доренковой по вопросу постановки на кадастровый учет и получения свидетельства на земельный участок МБОУ Старорузская СОШ». Принято решение провести кадастровые работы, получить новое заключение кадастрового инженера и обратиться в суд. Такое же обращение поступило от МБДОУ «Детский сад № 26».

Управление образования АРГО, учитывая обращения образовательных организаций, просит предоставить отсрочку до 31.12.2022 года МБДОУ «Детский сад № 26» и МБОУ Старорузская СОШ» для решения возникших проблем, требующих дополнительного времени для разрешения.

«п.15. Управлению образования Администрации Рузского городского округа перед составлением годовой бюджетной (бухгалтерской) отчетности в обязательном порядке проводить инвентаризацию имущества, финансовых активов и обязательств, во избежание признания бухгалтерской (бюджетной) отчетности недостоверной».

Ответ: Замечания по п.15 приняты.

«п.16. Применить меры дисциплинарной ответственности к должностным лицам, по вине которых бухгалтерская (бюджетная) отчетность имеет искаженные данные по земельным участкам, предоставленным в постоянное (бессрочное) пользование подведомственным Учреждениям, а также к должностным лицам Управления образования Администрации Рузского городского округа, допустившим нарушения. Приказы предоставить в КСП».

Ответ: К должностным лицам, по вине которых бухгалтерская (бюджетная) отчетность имеет искаженные данные по земельным участкам, предоставленным в постоянное (бессрочное) пользование подведомственным Учреждениям приняты меры дисциплинарной ответственности. (Приказ УО АРГО №219 от 09.06.2022 года прилагается)

Начальник Управления образования

О. С. Макарова



МОСКОВСКАЯ ОБЛАСТЬ
РУЗСКИЙ ГОРОДСКОЙ ОКРУГ
МУНИЦИПАЛЬНОЕ БЮДЖЕТНОЕ ОБЩЕОБРАЗОВАТЕЛЬНОЕ УЧРЕЖДЕНИЕ
«СТАРОРУЗСКАЯ СРЕДНЯЯ ОБЩЕОБРАЗОВАТЕЛЬНАЯ
ШКОЛА
С УГЛУБЛЕННЫМ ИЗУЧЕНИЕМ ОТДЕЛЬНЫХ ПРЕДМЕТОВ»

143150, М.О., Рузский район, д. Старая Руза, курорт «Дорохово», д.10
starruza@mail.ru

тел.64-620; 64-650, e-mail:

от 16.06.2022 № 8/н

Начальнику Управления
образования
О.С. Макаровой

Уважаемая Оксана Сергеевна!

В дополнение к письму от 14.06.2022 № б/н сообщаю следующее: 15.06.2022 года прошло совещание у Заместителя Главы Администрации Рузского городского округа Е.С. Волковой совместно с начальником Управления земельных отношений Ю.Е. Голубиной и начальником Правового Управления Ю.Ю. Доренковой по вопросу постановки на кадастровый учет и получения свидетельства на земельный участок МБОУ «Старорузская СОШ с УИОП».

Принято решение: провести кадастровые работы, получить заключение кадастрового инженера, а затем обращаться в суд.

Директор школы



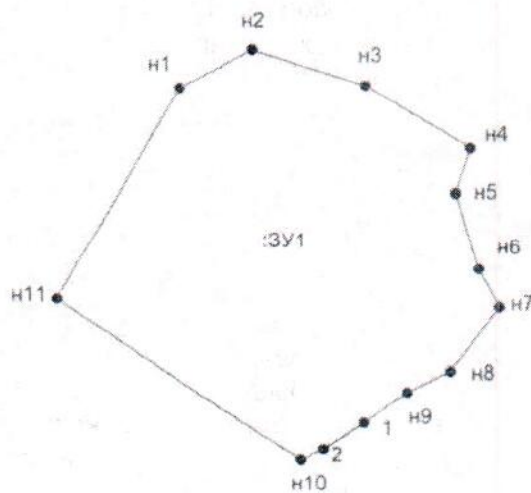
Г.В. Саввина

Заключение кадастрового инженера

При проведении кадастровых работ в связи с образованием земельного участка из земель, находящихся в государственной собственности, расположенного по адресу: Московская область, Рузский муниципальный район, с/пос. Дороховское, п. Дорохово, ул. Стеклозаводская, д. 21, было выявлено несоответствие кадастровых сведений в местоположении ранее установленных границ земельного участка с кадастровым номером 50:19:0000000:313, расположенного по адресу: Московская область, Рузский район, Звенигородское лесничество, Нестеровское участковое лесничество, кварталы 52,53, что приводит к пересечению границ этих земельных участков и является препятствием для постановки на кадастровый учет испрашиваемого земельного участка из земель, находящихся в государственной собственности, расположенного по адресу: Московская область, Рузский муниципальный район, с/пос. Дороховское, п. Дорохово, ул. Стеклозаводская, д. 21.

Схема пересечения границ земельных участков составлена с использованием сведений публичной кадастровой карты портала электронных услуг Росреестра и приведена на листе №3.

Чертеж земельного участка из земель, находящихся в государственной собственности, расположенного по адресу: Московская область, Рузский муниципальный район, с/пос. Дороховское, п. Дорохово, ул. Стеклозаводская, д. 21 с координатами характерных точек границы приведен ниже.

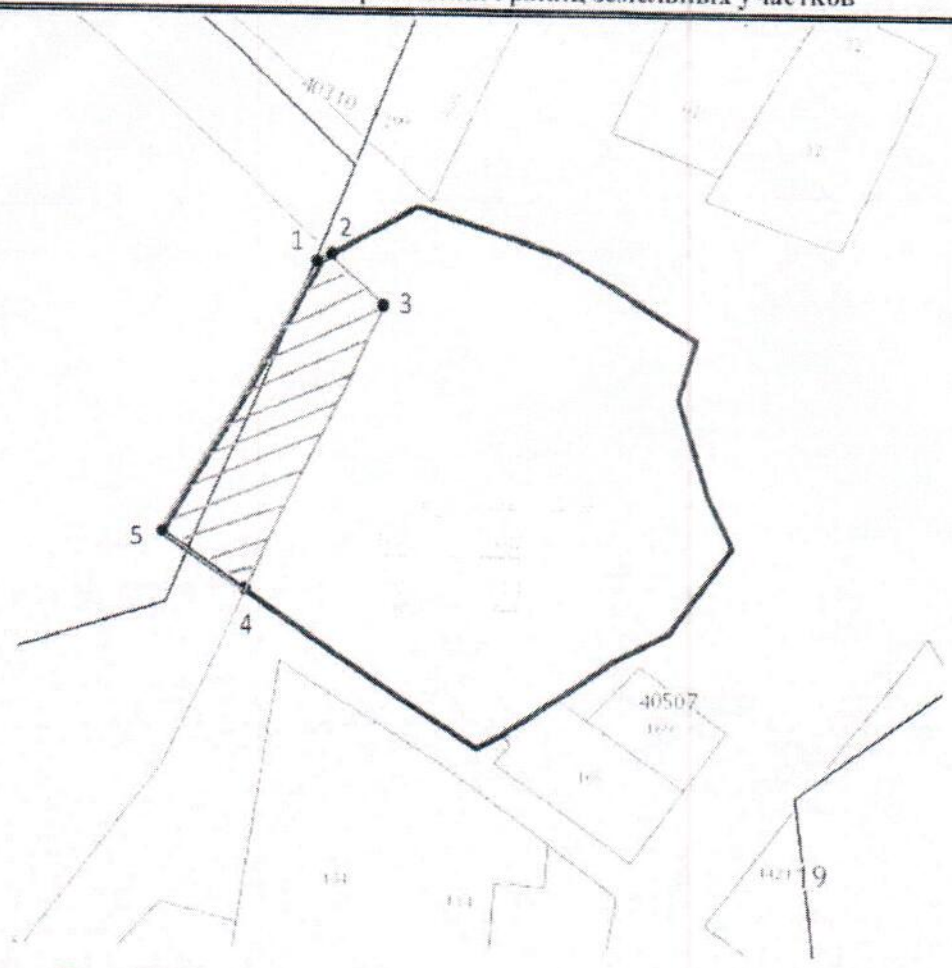


Масштаб 1:2000





Заключение кадастрового инженера

Обозначение характерных точек границы	Координата X (м)	Координата Y (м)
н1	447058.50	1305715.08
н2	447069.33	1305735.07
н3	447059.69	1305766.17
н4	447042.74	1305795.06
н5	447030.54	1305791.12
н6	447008.87	1305797.65
н7	446998.29	1305803.10
н8	446980.63	1305789.80
н9	446974.65	1305777.78
1	446966.36	1305766.03
2	446958.55	1305754.60
н10	446955.40	1305748.77
н11	446999.50	1305681.20
н1	447058.50	1305715.08

Заключение кадастрового инженера
Схема пересечения границ земельных участков



Условные обозначения:

-  - граница земельного участка, образованного из земель, находящихся в государственной собственности, расположенного по адресу: Московская область, Рузский муниципальный район, с/пос. Дороховское, п. Дорохово, ул. Стеклозаводская, д. 21
-  1 - точки пересечения земельных участков
-  - границы земельных участков, включенных в ГКН
-  - пересечение земельных участков, земельного участка с кадастровым номером 50:19:0000000:313 с земельным участком, образованным из земель, находящихся в государственной собственности, расположенного по адресу: Московская область, Рузский муниципальный район, с/пос. Дороховское, п. Дорохово, ул. Стеклозаводская, д. 21

Кадастровый инженер:



Раджабова Т.В.



АДМИНИСТРАЦИЯ РУЗСКОГО ГОРОДСКОГО ОКРУГА
МОСКОВСКОЙ ОБЛАСТИ

ПОСТАНОВЛЕНИЕ

от 29.04.2022 № 1735

О внесении в реестр муниципального имущества Рузского городского округа Московской области движимого имущества и закреплении движимого имущества за Муниципальным казенным учреждением Управления образования Администрации Рузского городского округа на праве оперативного управления

В соответствии со статьями 296, 299 Гражданского кодекса Российской Федерации, Положением о порядке владения, пользования и распоряжения муниципальным имуществом, находящимся в собственности Рузского городского округа Московской области, принятым решением Совета депутатов Рузского городского округа от 06.11.2019 № 426/44, на основании обращения МКУ УОАРГО от №145-01ВХ-8664, руководствуясь Уставом Рузского городского округа Московской области, Администрация Рузского городского округа постановляет:

1. Принять в муниципальную собственность Рузского городского округа Московской области движимое имущество, согласно перечню (прилагается).
2. Управлению по жилищным вопросам Администрации Рузского городского округа внести соответствующие изменения в реестр муниципального имущества Рузского городского округа Московской области (ответственный – Сироткина Е.В.).
3. Закрепить за Муниципальным казенным учреждением Управления образования Администрации Рузского городского округа на праве оперативного управления движимое имущество, указанное в п. 1 настоящего постановления.
4. Прием-передачу имущества, указанного в п.1 настоящего постановления, оформить актом установленного образца.
5. Контроль за исполнением настоящего постановления возложить на Заместителя Главы Администрации Рузского городского округа Васильева А.И.

Глава городского округа
Верно. Начальник общего отдела

29.04 2022

Ермакова Ольга Александровна,
отдел земельных и имущественных отношений
МБУ РГО «ЦОД ОМСУ РГО»
Старший инспектор, +7(49627)20-179, munsob@ruzareg.ru

Н.Н.Пархоменко
О.П. Гаврилова

Приложение к
 Постановлению Администрации
 Рузского городского округа
 от 29.04 2022 № 17.35

Перечень движимого имущества,
 закреплённого на праве оперативного управления

№ пп	Инвентарный номер	Наименование ОС	Ед. измерения	Кол-во	Сумма
1	000000000014838	МФУ Kyosera M2035DN 1102 M3NLO	шт	1,000	15900,00
2	10134102201700003	Принтер Canon i-Sensis MF 416 dw (Копир-принтер-сканер-факс лазерный)	шт	1,000	29910,00
3	10134102201700002	Системный блок C399997Ц-NORBEL Office Base ATI-Intel Pentium	шт	1,000	40550,00
4	10134102201900003	Компьютер (Системный блок ЛОС) 2019г.	шт	1,000	34700,00
5	10134102201900005	Компьютер в сборе Norbel NL-Intel Core i5-8400/H310 PRO с монитором ФО-23.8	шт	1,000	47600,00
6	10134104201900002	Моноблок HP RTL 8723 DE 2019 Г.	шт	1,000	38024,00
7	10134103201800001	МФУ Brother MFC-L2700 DWR	шт	1,000	18300,00
8	10134104201900001	МФУ Canon IMF 421 DI (2019)	шт	1,000	25835,00
9	000000000014828	Ноутбук Lenovo Idea Pad (b590)	шт	1,000	22730,00
10	000000000014839	Ноутбук HP 470 Pro Boch Core Professional	шт	1,000	46580,00
11	10134102201800001	Ноутбук HP RTL 8723 DE 15-bs Black	шт	1,000	28450,00
12	000000000014821	Мягкая мебель диван 2-х местный коричневый Oregon	шт	1,000	16997,99
13	000000000014824	Кресло руководителя к/з коричневый	шт	1,000	6838,19
14	000000000014822	Мягкая мебель кресло коричневое Oregon 40	шт	1,000	12998,00
15	000000000014837	Принтер HP Color Laser Jet Pro 200 M401 dn	шт	1,000	15000,00
16	10134102202000025	Системный блок 02.11.2020	шт	1,000	30000,00
17	000000000014823	Стол журнальный Колизей венге-стекло прозрачное	шт	1,000	9998,00
18	000000000014827	Шкаф-гумба низкий 2-х дверный Стратегия	шт	1,000	3560,00
19	000000000014826	Шкаф для одежды узкий Стратегия	шт	1,000	6320,00
20	000000000014825	Шкаф со стеклом высокий Стратегия	шт	1,000	9434,00
21	000000000014830	ИБП 683392 Ippon Back Power Pro 500	шт	1,000	3500,00
22	000000000014832	Принтер HP Laser Jet M 1132 RU	шт	1,000	7990,00
23	000000000014831	Монитор LCD Samsung 22 S22C200 B	шт	1,000	7960,00
24	000000000014829	Системный блок C-27355-NORBEL	шт	1,000	23520,00
25	10134102201900004	Компьютер (Системный блок лос) 2019г.	шт	1,000	34700,00

26	10134102201700005	Компьютер NORBEL системный блок	шт	1,000	41970,00
27	10134102201800002	Компьютер в сборе (сист. блок, монитор BenQ, клавиатура, мышь)	шт	1,000	51788,00
28	10134105202000018	Кондиционер настенный Energolux SAS09B2-A/SAU9B2_A	шт	1,000	33800,00
29	1013410220200002	Машины вычислительные эл. цифровые в одном корпусе (процессор, монитор, моноблок)	шт	1,000	50680,00
30	1013410220200001	Машины вычислительные эл. цифровые в одном корпусе (процессор, монитор, моноблок)	шт	1,000	50680,00
31	10134102201700001	Монитор LCD BenQ 21.5" GL2250 Black	шт	1,000	7290,00
32	10134102201700004	Монитор LCD BenQ 21.5" GL2250 Black	шт	1,000	6900,00
33	000000000015176	МФУ Xerox Phaser Printer/Copier/Fax A4, Work Center 3335 Duplex	шт	1,000	26721,00
34	000000000014840	Ноутбук Lenovo G50713 4030u	шт	1,000	33290,00
35	1013410420200001	Принтер 2020г.	шт	1,000	18000,00
36	000000000014836	Принтер HP Laser Jet Pro 400	шт	1,000	14420,00
37	000000000015177	Рабочая станция «Эс Студио» (Монитор, сист. блок) Viewonis	шт	1,000	62079,00

МОСКОВСКАЯ ОБЛАСТЬ
РУЗСКИЙ ГОРОДСКОЙ ОКРУГ
МУНИЦИПАЛЬНОЕ БЮДЖЕТНОЕ ОБЩЕОБРАЗОВАТЕЛЬНОЕ УЧРЕЖДЕНИЕ
«СТАРОРУЗСКАЯ СРЕДНЯЯ ОБЩЕОБРАЗОВАТЕЛЬНАЯ ШКОЛА
С УГЛУБЛЕННЫМ ИЗУЧЕНИЕМ ОТДЕЛЬНЫХ ПРЕДМЕТОВ»

143150, М.О., Рузский район, д. Старая Руза, курорт «Дорохово», д.10

тел.64-620; 64-650, e-mail: starruz@mail.ru

№ _____
на № 0/н от 14.06.2022

НАЧАЛЬНИКУ УПРАВЛЕНИЯ ОБРАЗОВАНИЯ
АДМИНИСТРАЦИИ РУЗСКОГО
ГОРОДСКОГО ОКРУГА
МАКАРОВОЙ О.С.

Уважаемая Оксана Сергеевна!

В ответ на Ваше письмо №351/01-12 от 24.05.2022 сообщая следующее: земельный участок, на котором находится МБОУ «Старорузская СОШ с УИОП» не имеет кадастрового номера. В 2014 году проводились кадастровые работы. Есть заключение кадастрового инженера, где сказано, что при проведении кадастровых работ в связи с образованием земельного участка из земель, находящихся в государственной собственности, расположенного по адресу: Московская область, Рузский район, дер. Старая Руза, курорт «Дорохово», д. 10, было выявлено несоответствие в местоположении ранее установленных границ земельного участка с кадастровым номером 50:19:0000000:304, расположенного по адресу: Московская область, Рузский район, Звенигородское лесничество, Нестеровское участковое лесничество, квартал 2, что приводит к пересечению границ этих земельных участков и является препятствием для постановки на кадастровый учёт испрашиваемого земельного участка из земель, находящихся в государственной собственности, расположенного по адресу: Московская область, Рузский район, дер. Старая Руза, курорт «Дорохово», д. 10. Заключение кадастрового инженера прилагаю (на 3 листах)

Директор школы



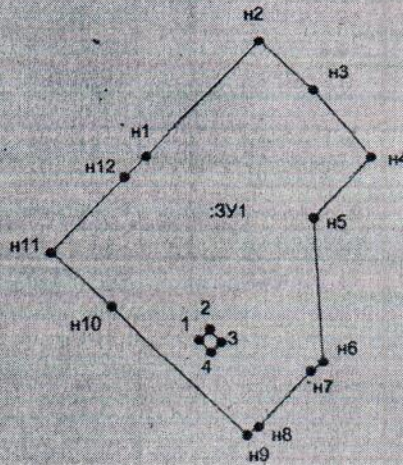
Саввина Г.В.

Заключение кадастрового инженера

При проведении кадастровых работ в связи с образованием земельного участка из земель, находящихся в государственной собственности, расположенного по адресу: Московская область, Рузский муниципальный район, дер. Старая Руза, курорт «Дорохово», д. 10, было выявлено несоответствие кадастровых сведений в местоположении ранее установленных границ земельного участка с кадастровым номером 50:19:0000000:304, расположенного по адресу: Московская область, Рузский район, Звенигородское лесничество, Нестеровское участковое лесничество, квартал 2, что приводит к пересечению границ этих земельных участков и является препятствием для постановки на кадастровый учет испрашиваемого земельного участка из земель, находящихся в государственной собственности, расположенного по адресу: Московская область, Рузский муниципальный район, дер. Старая Руза, курорт «Дорохово», д. 10.

Схема пересечения границ земельных участков составлена с использованием сведений публичной кадастровой карты портала электронных услуг Росреестра и приведена на листе №3.

Чертеж земельного участка из земель, находящихся в государственной собственности, расположенного по адресу: Московская область, Рузский муниципальный район, дер. Старая Руза, курорт «Дорохово», д. 10 с координатами характерных точек границы приведен ниже.



Масштаб 1:3000





**УПРАВЛЕНИЕ ОБРАЗОВАНИЯ
АДМИНИСТРАЦИИ РУЗСКОГО ГОРОДСКОГО ОКРУГА
МОСКОВСКОЙ ОБЛАСТИ**

ПРИКАЗ
по личному составу

09.06.2022 г.

№ 219

О дисциплинарном взыскании

В соответствии со ст. ст. 192, 193 Трудового кодекса Российской Федерации за ненадлежащее исполнение своих обязанностей руководителями образовательных организаций, выразившееся в нарушении требований к бухгалтерскому учету, повлекших представление бухгалтерской отчетности, содержащей недостоверные данные показателей бухгалтерской отчетности, на основании Представления от 17.05.2022г. №145КСП-Исх-67 Контрольно-счетной палаты Рузского городского округа Московской области,

ПРИКАЗЫВАЮ:

1. Объявить дисциплинарное взыскание в виде замечания руководителям образовательных учреждений:
 - Трофименко Диане Дмитриевне, И.О.заведующего МБДОУ «Детский сад №26»;
 - Дмитриевой Ирине Николаевне, директору МБОУ «Тучковская СОШ №2»;
 - Большаковой Надежде Николаевне, директору МБОУ «Покровская СОШ»;
 - Доброскоченко Владимиру Григорьевичу, директору МАОУ кадетская школа-интернат «Первый казачий корпус имени Героя Советского Союза Л.М. Доватора»;
 - Степановой Елене Владимировне, директору МБОУ «Тучковская специальная (коррекционная) школа-интернат VIII вида»
 - Юмашевой Олесе Александровне, директору МАОУ «Средняя школа №3 г.Руза»;
 - Саввиной Галине Владимировне, директору МБОУ «Старорузская СОШ»;
 - Вишняковой Елене Константиновне, директору МБОУ «Тучковская средняя школа №1»;
 - Чекановой Марине Дмитриевне, директору МБОУ ДО «ЦДТ»;

- Орловой Ольге Палвановне, И.О.заведующего МБДОУ «Детский сад №41 Центр развития ребенка»;
- Игуменцевой Вере Николаевне, заведующему МАДОУ «Детский сад №5»;
- Арефьевой Елене Геннадьевне, заведующему МБДОУ «Детский сад №1»;
- Сидоровой Елене Михайловне, заведующему МАДОУ «Детский сад №3»;
- Зайцевой Марии Сергеевне, заведующему МБДОУ «Детский сад №12»;
- Александровой Алене Сергеевне, заведующему МАДОУ «Детский сад №40 Центр развития ребенка»;
- Башаевой Елене Александровне, заведующему МБДОУ «Детский сад №20»;
- Горячкиной Ларисе Валерьевне, заведующему МБДОУ «Детский сад №23»;
- Коростелевой Дарье Сергеевне, заведующему МБДОУ «Детский сад №39».

2. Контроль за исполнением данного приказа оставляю за собой.

Начальник Управления образования



О.С. Макарова

Перечень земельных участков, переданных в пользование муниципальным учреждениям сферы ОБРАЗОВАНИЯ

№ п/п	Наименование земельного участка	Доп. информация	Местонахождение	Кадастровый номер	Общая площадь объекта, кв.м	ЕГРН	Баланс Учреждения, руб.	ПРИМЕЧАНИЕ
1	2	3	4	5	6	7	8	
1	Земельный участок	Постоянное (бессрочное) пользование MAOU кадетская школа-интернат "Первый Рузский казачий кадетский корпус имени Героя Советского Союза Л.М. Доватора"	обл. Московская, р-н Рузский, п. Брикет	50:19:0030110:740	23 000	11 679 860,00	11 679 860,00	Земельный участок поставлен на баланс учреждения
2	Земельный участок	Постоянное (бессрочное) пользование MAOU кадетская школа-интернат "Первый Рузский казачий кадетский корпус имени Героя Советского Союза Л.М. Доватора"	обл. Московская, р-н Рузский, ул. Центральная	50:19:0030110:754	5 590	5 357 400,10	5 357 400,10	Земельный участок поставлен на баланс учреждения
3	Земельный участок	Постоянное (бессрочное) пользование МБДОУ "Детский сад № 26 общеразвивающего вида"	Московская область, р-н Рузский, ст/пос. Дороховское, п. Кожино	50:19:0040311:1502	11 819	6 824 881,55	6 824 881,55	По данным выписки из ЕГРН на баланс учреждения кадастровая стоимость земельного участка приведена в соответствие
4	Земельный участок	Постоянное (бессрочное) пользование МБДОУ "Детский сад № 26 общеразвивающего вида"	Московская область, р-н Рузский, пос. Дорохово, ул. Стеклозаводская, д. 21		8 537	0,00	0,00	Документы не предоставлены
5	Земельный участок	Постоянное (бессрочное) пользование МБОУ "Тучковская средняя общеобразовательная школа № 1"	Московская область, Рузский район, г/п Тучково, п. Тучново	50:19:0020101:6401	31 500	54 427 275,00	54 427 275,00	Земельный участок поставлен на баланс учреждения
6	Земельный участок	МАДОУ ДС № 3	Руса МКР 5	50:19:0010201:4899	7 579	6 691 726,47	6 691 726,47	По данным выписки из ЕГРН на баланс учреждения кадастровая стоимость земельного участка приведена в соответствие

7	Земельный участок	МБДОУ ДС № 12	Тучково Восточная 11а	50:19:0020205:1883	6 984	8 995 182,48	8 995 182,48	По данным выписки из ЕГРН на балансе учреждения кадастровая стоимость земельного участка приведена в соответствие
8	Земельный участок	МБДОУ ДС № 18	Колыбакино Молодежная 6	50:19:0050105:590	6 764	7 012 035,88	8 973 798,80	Выписка из ЕГРН с кадастровой стоимостью не предоставлена
9	Земельный участок	МБДОУ ДС № 19 (40)	Сытьково	50:19:0040201:1016	5 690	3 421 909,10	3 421 909,10	По данным выписки из ЕГРН на балансе учреждения кадастровая стоимость земельного участка приведена в соответствие
10	Земельный участок	МБДОУ ДС № 23	Брикет проезд Профессиональный 22	50:19:0030110:802	2 645	1 682 722,55	1 682 722,55	По данным выписки из ЕГРН на балансе учреждения кадастровая стоимость земельного участка приведена в соответствие
11	Земельный участок	МБДОУ ДС № 39	Несерово 40	50:19:0040401:185	3 037	1 996 827,50	1 996 827,50	Земельный участок поставлен на баланс учреждения
12	Земельный участок	МАДОУ ДС № 40	Руза Профессиональная 21	50:19:0010202:3886	12 531	10 749 091,80	10 749 091,80	По данным выписки из ЕГРН на балансе учреждения кадастровая стоимость земельного участка приведена в соответствие
13	Земельный участок	МАОУ "РСШ № 3" (МБОУ "Беляногорская СОШ")	Б.Гора 4	50:19:0030506:299	9 214	5 237 882,58	5 237 882,58	По данным выписки из ЕГРН на балансе учреждения кадастровая стоимость земельного участка приведена в соответствие
14	Земельный участок	МБОУ "Дороховская СОШ "	Дорохово Школьная 12	50:19:0040502:138	32 701	17 112 433,30	43 565 253,23	Выписка из ЕГРН с кадастровой стоимостью не предоставлена
15	Земельный участок	МБОУ "Старорузская СОШ"	Московская область, Рузский район, д. Старая Руза, ул. Курорт "Дорохово", д. 10	нет	14 175	0,00	0,00	Документы не предоставлены

16	Земельный участок	МАОУ "Гимназия №1" (МБОУ "Сытъяковская СОШ")	п. Сальково	50:19:0040201:1084	18 530	9 657 836,00	9 657 836,00	По данным выписки из ЕГРН на балансе учреждения кадастровая стоимость земельного участка приведена в соответствие
17	Земельный участок	МБОУ "ТСШ № 1"	учково Лебеденко 32	50:19:0020102:1856	12 677	22 790 457,06	22 790 457,06	По данным выписки из ЕГРН на балансе учреждения кадастровая стоимость земельного участка приведена в соответствие
18	Земельный участок	МБОУ "ТСШ № 2"	п. Тучково	50:19:0020202:1326	1 765	2 438 100,40	2 438 100,40	Земельный участок поставлен на баланс учреждения
19	Земельный участок	МБОУ ДОД "ЦДТ"	Рух Социалистическая 13	50:19:0010102:2423	1 488	1 302 238,08	1 302 238,08	По данным выписки из ЕГРН на балансе учреждения кадастровая стоимость земельного участка приведена в соответствие

МУНИЦИПАЛЬНОЕ КАЗЕННОЕ УЧРЕЖДЕНИЕ

«ЦЕНТРАЛИЗОВАННАЯ БУХГАЛТЕРИЯ МУНИЦИПАЛЬНЫХ УЧРЕЖДЕНИЙ»

143100 Московская область г. Руза ул. Солнцева д.9 тел 8 (49627) 2-38-81; факс 8 (49627) 2-48-97
ОГРН 1085075000306 ИНН5075035458/ КПП 5077501001, Финуправление Рузского городского округа л/с
02483D65540 (МКУ "ЦБУ", л/с 03018611294) р/с 03231643467660004800, к/с 40102810845370000004 БИК
004525987 в ГУ БАНКА РОССИИ ПО ЦФО//УФК по Московской области, Г. МОСКВА.

№ б/н от 15.06.2022

Председателю
Контрольно-счетной палаты
Рузского городского округа
Московской области
Л.М. Буровой

Уважаемая Лариса Михайловна!


МКУ «Централизованная бухгалтерия муниципальных учреждений» на представление от 17.05.2022г. № 145КСП-Исх-68 по МКУ "Управление образования Администрации РГО» сообщает следующее:

В соответствии с проведенной проверкой бюджетной отчетности за 2021 год, была проведена разъяснительная работа с сотрудниками отдела по учету основных средств и материальных запасов с правилами ведения бухгалтерского учета.

На основании надлежаще оформленных пакетов правоустанавливающих документов, предоставленных муниципальными учреждениями, поставлены на баланс учреждений земельные участки, полученные в постоянное (бессрочное) пользование. (Приложение №1)

На основании Выписок из Единого государственного реестра недвижимости, предоставленных муниципальными учреждениями, проведена переоценка стоимости земельных участков до справедливой стоимости - кадастровой стоимости (Приложение № 1).

Приведены в соответствие Инвентарные карточки учета произведенных активов (отражены в них кадастровые номера земельных участков и их местоположение).



Г.Н.Балакина

О.В. Морозова

Перечень земельных участков, переданных в пользование муниципальным учреждениям сферы ОБРАЗОВАНИЯ

№ п/п	Наименование земельного участка	Доп. информация	Местонахождение	Кадастровый номер	Общая площадь объекта, кв. м	ЕГРН	Баланс учреждения, руб.	ПРИМЕЧАНИЕ
	1	2	3	4	5	6	7	8
1	Земельный участок	Постоянное (бессрочное) пользование МАОУ калетская школа-интернат "Первый Русский казачий калетский корпус имени Героя Советского Союза Л.М. Доватора"	оба Московская, р-н Рузский, п. Брикет	50:19:0030110:740	23 000	11 679 860,00	11 679 860,00 ✓	Земельный участок поставлен на баланс учреждения
2	Земельный участок	Постоянное (бессрочное) пользование МАОУ калетская школа-интернат "Первый Русский казачий калетский корпус имени Героя Советского Союза Л.М. Доватора"	оба Московская, р-н Рузский, п. Брикет, ул. Центральная	50:19:0030110:754	5 590	5 357 400,10	5 357 400,10 ✓	Земельный участок поставлен на баланс учреждения
3	Земельный участок	Постоянное (бессрочное) пользование МБДОУ "Детский сад № 26 общеразвивающего вида"	Московская область, р-н Рузский, с/пос. Дорохово, Дороховское, п. Коммино	50:19:0040311:1502	11 819	6 824 881,55	6 824 881,55 ✓	По данным выписки из ЕГРН на баланс учреждения кадастровая стоимость земельного участка приведена в соответствии
4	Земельный участок	Постоянное (бессрочное) пользование МБДОУ "Детский сад № 26 общеразвивающего вида"	Московская область, р-н Рузский, пос. Дорохово, д. ул. Стеклозаводская, д. 21		8 537	0,00	0,00	Документы не предоставлены
5	Земельный участок	Постоянное (бессрочное) пользование МБОУ "Тучковская средняя общеобразовательная школа №1"	Московская область, Рузский район, г/п Тучково, п. Тучково	50:19:0020101:6401	31 500	54 427 275,00	54 427 275,00 ✓	Земельный участок поставлен на баланс учреждения
6	Земельный участок	МАДОУ ДС № 3	Р-н МКР 5	50:19:0010201:4899	7 579	6 691 726,47	6 691 726,47 ✓	По данным выписки из ЕГРН на баланс учреждения кадастровая стоимость земельного участка приведена в соответствии

7	Земельный участок	МБДОУ ДС № 12	Тучково Восточная 11а	50:19:0020205:1883	6 984	8 995 182,48	8 995 182,48	По данным выписки из ЕГРН на балансе учреждения кадастровая стоимость земельного участка приведена в соответствие
8	Земельный участок	МБДОУ ДС № 18	Комлебино Маложенья 6	50:19:0050105:590	6 764	7 012 035,88	8 973 798,80	Выписка из ЕГРН с кадастровой стоимостью не предоставляется
9	Земельный участок	МБДОУ ДС № 19 (40)	Сыталоно	50:19:0040201:1016	5 690	3 421 909,10	3 421 909,10	По данным выписки из ЕГРН на балансе учреждения кадастровая стоимость земельного участка приведена в соответствие
10	Земельный участок	МБДОУ ДС № 23	Бринкет проезд Профессиональный 22	50:19:0030110:802	2 645	1 682 722,55	1 682 722,55	По данным выписки из ЕГРН на балансе учреждения кадастровая стоимость земельного участка приведена в соответствие
11	Земельный участок	МБДОУ ДС № 39	Нестрово 40	50:19:0040401:185	3 037	1 996 827,50	1 996 827,50	Земельный участок поставлен на баланс учреждения
12	Земельный участок	МАДОУ ДС № 40	Руса Профессиональная 21	50:19:0010202:3886	12 531	10 749 091,80	10 749 091,80	По данным выписки из ЕГРН на балансе учреждения кадастровая стоимость земельного участка приведена в соответствие
13	Земельный участок	МАОУ "РСШ № 3" (МБОУ "Белянотгорская СОШ")	Б.Гора 4	50:19:0030506:299	9 214	5 237 882,58	5 237 882,58	По данным выписки из ЕГРН на балансе учреждения кадастровая стоимость земельного участка приведена в соответствие
14	Земельный участок	МБОУ "Дороховская СОШ "	Дорохово Школьная 12	50:19:0040502:138	32 701	17 112 433,30	43 565 253,23	Выписка из ЕГРН с кадастровой стоимостью не предоставляется
15	Земельный участок	МБОУ "Староручская СОШ"	Московская область, Рузский район, д. Старая Дорохово, д. 10	нет	14 175	0,00	0,00	Документы не предоставлены

16	Земельный участок	МАОУ "Гимназия №1" (МБОУ "Сытъяковская СОШ")	п. Сытково	50:19:0040201:1084	18 530	9 657 836,00	9 657 836,00	✓	По данным выписки из ЕГРН на балансе учреждения кадастровая стоимость земельного участка приведена в соответствие
17	Земельный участок	МБОУ "ТСП № 1"	учково Либенно 32	50:19:0020102:1856	12 677	22 790 457,06	22 790 457,06	✓	По данным выписки из ЕГРН на балансе учреждения кадастровая стоимость земельного участка приведена в соответствие
18	Земельный участок	МБОУ "ТСП № 2"	п. Тучково	50:19:0020202:1326	1 765	2 438 100,40	2 438 100,40	✓	Земельный участок поставлен на баланс учреждения
19	Земельный участок	МБОУ ДОЛ "ЦДТ"	Ряд Социалистическая 13	50:19:0010102:2423	1 488	1 302 238,08	1 302 238,08	✓	По данным выписки из ЕГРН на балансе учреждения кадастровая стоимость земельного участка приведена в соответствие