

**«УТВЕРЖДЕНО»**

Комитет по конкурентной политике  
Московской области

\_\_\_\_\_ / \_\_\_\_\_ /

«\_\_» \_\_\_\_\_ 20\_\_ г.

**ИЗВЕЩЕНИЕ О ПРОВЕДЕНИИ  
АУКЦИОНА В ЭЛЕКТРОННОЙ ФОРМЕ № АЗЭ-РУЗ/22-734**

на право заключения договора аренды земельного участка, государственная  
собственность на который не разграничена, расположенного на территории Рузского  
городского округа Московской области, вид разрешенного использования:  
производственная деятельность

№ процедуры easuz.mosreg.ru/torgi **00300060109627**

Дата начала приема заявок: **25.03.2022**

Дата окончания приема заявок: **11.05.2022**

Дата аукциона: **13.05.2022**

2022 год

## 1. Правовое регулирование

Аукцион в электронной форме, открытый по форме подачи предложений и по составу участников (далее - аукцион) и проводится в соответствии с требованиями:

- Гражданского кодекса Российской Федерации;
- Земельного кодекса Российской Федерации;
- Федерального закона от 26.07.2006 № 135-ФЗ «О защите конкуренции»;
- Закона Московской области от 07.06.1996 № 23/96-ОЗ «О регулировании земельных отношений в Московской области»;
- Сводного заключения Министерства имущественных отношений Московской области от 22.03.2022 № 40-3 п. 38;
- постановления Администрации Рузского городского округа Московской области от 23.03.2022 № 1014 «О проведении аукциона в электронной форме на право заключения договора аренды земельного участка с кадастровым номером 50:19:0040502:1027, из земель государственной неразграниченной собственности» (Приложение 1);
- иных нормативно правовых актов Российской Федерации и Московской области.

## 2. Сведения об аукционе

**2.1. Арендодатель** – орган исполнительной власти Московской области или исполнительно-распорядительный орган муниципального образования Московской области, принимающий решение о проведении аукциона, об отказе от проведения аукциона, об условиях аукциона (в том числе о начальной цене предмета аукциона, условиях и сроках договора аренды), отвечающий за соответствие земельного участка сведениям, указанным в Извещении о проведении аукциона в электронной форме, за своевременное опубликование (обнародование) указанного Извещения в порядке, установленном для официального опубликования (обнародования) муниципальных правовых актов уставом муниципального образования, по месту нахождения земельного участка, за соблюдение сроков заключения договора аренды земельного участка и осуществляющий его заключение.

**Наименование:** [Администрация Рузского городского округа Московской области](#)

**Местонахождение:** 143100, Московская область, г. Руза, ул. Солнцева, дом 11

**Адрес сайта:** [www.ruzaregion.ru](http://www.ruzaregion.ru)

**Адрес электронной почты:** [region\\_ruza@mail.ru](mailto:region_ruza@mail.ru), [info@ruzaregion.ru](mailto:info@ruzaregion.ru)

**Телефон:** + 7 (496) 272-42-30

**2.2. Организатор аукциона в электронной форме (далее – Организатор аукциона)** - орган, осуществляющий функции по организации аукциона, утверждающий Извещение о проведении аукциона в электронной форме и состав аукционной комиссии.

**Наименование:** Комитет по конкурентной политике Московской области.

Адрес: 143407, Московская область, г. Красногорск, бульвар Строителей, д. 1.

Сайт: [www.zakaz-mo.mosreg.ru](http://www.zakaz-mo.mosreg.ru)

**2.2.1. Лицо, осуществляющее организационно - технические функции по организации аукциона** - отвечает за соблюдение сроков размещения Извещения о проведении аукциона и документов, составляемых в ходе проведения аукциона на официальном сайте Российской Федерации в информационно-телекоммуникационной сети «Интернет» для размещения информации о проведении торгов по адресу [www.torgi.gov.ru](http://www.torgi.gov.ru) (далее – Официальный сайт торгов), на Едином портале торгов Московской области по адресу [easuz.mosreg.ru/torgi](http://easuz.mosreg.ru/torgi) (далее – Портал ЕАСУЗ), на электронной площадке [www.rts-tender.ru](http://www.rts-tender.ru) (далее – электронная площадка) в соответствии с действующим законодательством.

**Наименование:** Государственное казенное учреждение Московской области «Региональный центр торгов»

Адрес: 143407, Московская область, г. Красногорск, бульвар Строителей, д. 7.

Сайт: [www.rctmo.ru](http://www.rctmo.ru)

Адрес электронной почты: rct\_torgi@mosreg.ru

**2.3. Оператор электронной площадки** – юридическое лицо, зарегистрированное на территории Российской Федерации, владеющее электронной площадкой, в том числе необходимыми для ее функционирования программно-аппаратными средствами, обеспечивающее ее функционирование и включенное в перечень операторов электронных площадок, утвержденный Распоряжением Правительства Российской Федерации от 12.07.2018 № 1447-р «Об утверждении перечней операторов электронных площадок и специализированных электронных площадок, предусмотренных Федеральными законами от 05.04.2013 № 44-ФЗ, от 18.07.2011 № 223-ФЗ».

**Наименование:** Общество с ограниченной ответственностью «РТС-тендер»

**Место нахождения:** 121151, город Москва, набережная Тараса Шевченко, дом 23А

**Адрес сайта:** www.rts-tender.ru

**Адрес электронной почты:** iSupport@rts-tender.ru

**Телефон:** +7 (499) 653-55-00

**2.4. Предмет аукциона:** право заключения договора аренды земельного участка, государственная собственность на который не разграничена, расположенного на территории Рузского городского округа Московской области (далее – Земельный участок).

**2.5. Сведения о Земельном участке:**

**Местоположение (адрес):** Российская Федерация, Московская область, Рузский городской округ, п.Дорохово

**Площадь, кв. м:** 50 000

**Кадастровый номер:** 50:19:0040502:1027 (выписка из Единого государственного реестра недвижимости об объекте недвижимости от 14.02.2022 № КУВИ-001/2022-20397389 – Приложение 2).

**Категория земель:** земли населенных пунктов

**Вид разрешенного использования:** производственная деятельность (в соответствии с п. 17 ст. 39.8 Земельного кодекса Российской Федерации изменение вида разрешенного использования земельного участка не допускается).

**Сведения о правах на Земельный участок:** государственная собственность не разграничена (выписка из Единого государственного реестра недвижимости об объекте недвижимости от 14.02.2022 № КУВИ-001/2022-20397389 - Приложение 2).

**Сведения о наличии или отсутствии ограничений оборотоспособности и ограничений в использовании земельного участка:** указаны постановления Администрации Рузского городского округа Московской области от 23.03.2022 № 1014 «О проведении аукциона в электронной форме на право заключения договора аренды земельного участка с кадастровым номером 50:19:0040502:1027, из земель государственной неразграниченной собственности» (Приложение 1), выписке из Единого государственного реестра недвижимости об объекте недвижимости от 14.02.2022 № КУВИ-001/2022-20397389 (Приложение 2), Сводной информации об оборотоспособности и градостроительных ограничениях земельного участка от 14.02.2022 № ГЗ-РГИС-5361844551 (Приложение 4), письме Администрации Рузского городского округа Московской области от 18.03.2022 № Исх-60 (Приложение 4), акте муниципального обследования объекта земельных отношений от 17.02.2022 № 453 (Приложение 4), в том числе Земельный участок:

- полностью расположен: Кубинка Приаэродромная территория аэродрома.

Использовать Земельный участок в соответствии с требованиями:

- Воздушного кодекса Российской Федерации;

- Федерального закона от 01.07.2017 № 135-ФЗ «О внесении изменений в отдельные законодательные акты Российской Федерации в части совершенствования порядка установления и использования приаэродромной территории и санитарно-защитной зоны»;
- постановления Правительства Российской Федерации от 11.03.2010 г. № 138 (ред. от 02.12.2020) «Об утверждении Федеральных правил использования воздушного пространства Российской Федерации».

**Фотоматериалы:** Приложение 3

**Сведения о максимально и (или) минимально допустимых параметрах разрешенного строительства объекта капитального строительства (Приложение 4):** указаны в приложении к Сводной информации об оборотоспособности и градостроительных ограничениях земельного участка от 14.02.2022 № ГЗ-РГИС-5361844551

**Информация о возможности подключения (технологического присоединения) объекта капитального строительства к сетям инженерно-технического обеспечения (Приложение 5)<sup>1</sup>**

**Начальная цена предмета аукциона:**

**3 515 625,00 руб.** (Три миллиона пятьсот пятнадцать тысяч шестьсот двадцать пять руб. 00 коп.), НДС не облагается. Начальная цена предмета аукциона устанавливается в размере ежегодной арендной платы.

**«Шаг аукциона»:** **105 468,75 руб.** (Сто пять тысяч четыреста шестьдесят восемь руб. 75 коп.).

**Размер задатка для участия в аукционе:** **3 515 625,00 руб.** (Три миллиона пятьсот пятнадцать тысяч шестьсот двадцать пять руб. 00 коп.), НДС не облагается.

**Срок аренды:** **2 года 6 месяцев**

**2.6. Место приема Заявок на участие в аукционе (далее по тексту - Заявки):** электронная площадка [www.rts-tender.ru](http://www.rts-tender.ru).

**2.7. Дата и время начала приема Заявок:** **25.03.2022 в 09 час. 00 мин.\***

Прием Заявок осуществляется круглосуточно.

\* Здесь и далее указано московское время.

**2.8. Дата и время окончания срока приема Заявок и начала их рассмотрения:** **11.05.2022 в 18 час. 00 мин.**

**2.9. Дата окончания рассмотрения Заявок:** **13.05.2022.**

**2.10. Место проведения аукциона:** электронная площадка [www.rts-tender.ru](http://www.rts-tender.ru).

**2.11. Дата и время начала проведения аукциона:** **13.05.2022 в 12 час. 00 мин.**

### **3. Информационное обеспечение аукциона**

**3.1.** Извещение о проведении аукциона (далее по тексту - Извещение) размещается на Официальном сайте торгов, на Портале ЕАСУЗ и на электронной площадке.

Извещение публикуется в порядке, установленном для официального опубликования (обнародования) муниципальных правовых актов уставом муниципального образования, по месту нахождения Земельного участка:

---

<sup>1</sup> Устанавливается для земельных участков, если в соответствии с разрешенным использованием земельного участка предусматривается возможность строительства зданий, сооружений.



- на официальном сайте Администрации Рузского городского округа Московской области [www.ruzaregion.ru](http://www.ruzaregion.ru);

- в официальном печатном издании - в газете «Красное Знамя».

Все приложения к Извещению являются его неотъемлемой частью.

**3.2.** Осмотр Земельного участка производится без взимания платы и обеспечивается Арендодателем во взаимодействии с Организатором аукциона в установленный пунктами 2.7 и 2.8 Извещения срок приема Заявок.

Для осмотра Земельного участка с учетом установленных сроков лицо, желающее осмотреть Земельный участок, не позднее, чем за 2 (два) рабочих дня до дня окончания срока приема Заявок направляет Запрос на осмотр Земельного участка (Приложение 8) на адрес электронной почты [rct\\_torgi@mosreg.ru](mailto:rct_torgi@mosreg.ru) с указанием следующих данных:

- тема письма: Запрос на осмотр Земельного участка;

- Ф.И.О. физического лица или представителя физического лица/юридического лица, уполномоченного на осмотр Земельного участка;

- наименование юридического лица (для юридического лица);

- адрес электронной почты, контактный телефон;

- дата и № аукциона;

- кадастровый номер Земельного участка, его местоположение (адрес).

В течение 2 (двух) рабочих дней со дня поступления Запроса на осмотр Земельного участка оформляется «смотровое письмо» и направляется по электронному адресу, указанному в обращении.

#### **4. Требования к Заявителям аукциона**

Заявителем на участие в аукционе (далее – Заявитель) может быть любое юридическое лицо независимо от организационно-правовой формы, формы собственности, места нахождения и места происхождения капитала или гражданин, в том числе индивидуальный предприниматель претендующий(ие) на заключение договора аренды Земельного участка, имеющие электронную подпись, оформленную в соответствии с требованиями действующего законодательства удостоверяющим центром (далее – ЭП), и прошедшие регистрацию (аккредитацию) на электронной площадке в соответствии с Регламентом Оператора электронной площадки и Инструкциями Претендента/Арендатора, размещенными на электронной площадке (далее - Регламент и Инструкции).

#### **5. Получение ЭП и регистрация (аккредитация) на электронной площадке**

**5.1.** Для прохождения процедуры регистрации (аккредитации) на электронной площадке Заявителю необходимо иметь ЭП, оформленную в соответствии с требованиями действующего законодательства.

**5.2.** Для обеспечения доступа к подаче заявки и к участию в аукционе Заявителю с учетом Раздела 4 и пункта 5.1 Извещения необходимо пройти регистрацию (аккредитацию) на электронной площадке в соответствии с Регламентом и Инструкциями.

Регистрация на электронной площадке осуществляется без взимания платы.

**5.3.** Информация по получению ЭП и регистрации (аккредитации) на электронной площадке указана также в Памятке (Приложение 10).

**5.4.** В случае если от имени Заявителя действует иное лицо (далее - Доверенное лицо), Заявителю и Доверенному лицу необходимо пройти регистрацию (аккредитацию) на электронной площадке в соответствии с Регламентом и Инструкциями с учетом положений Раздела 4 и пунктов 5.1 - 5.3 Извещения.

#### **6. Порядок внесения, блокирования и прекращения блокирования денежных средств в качестве задатка**

**6.1.** Для участия в аукционе устанавливается требование о внесении задатка.

**6.2.** В целях исполнения требований о внесении задатка для участия в аукционе Заявитель с учетом требований Разделов 4, 5 Извещения обеспечивает наличие денежных средств на счёте Оператора электронной площадки в размере, не менее суммы задатка, указанного в пункте 2.5 Извещения.

Перечисление денежных средств на счёт Оператора электронной площадки производится в соответствии с Регламентом и Инструкциями, по следующим реквизитам:

**Получатель платежа:** Общество с ограниченной ответственностью «РТС-тендер»

**Банковские реквизиты:** Филиал "Корпоративный" ПАО "Совкомбанк"

БИК 044525360

Расчётный счёт: 40702810512030016362

Корр. счёт 30101810445250000360

ИНН 7710357167 КПП 773001001

**Назначение платежа:**

**«Внесение гарантийного обеспечения по Соглашению о внесении гарантийного обеспечения, № аналитического счета \_\_\_\_\_, без НДС».**

**6.3.** Операции по перечислению денежных средств на аналитическом счете Оператора электронной площадки в соответствии Регламентом и Инструкциями учитываются на аналитическом счете Заявителя, открытом Оператором электронной площадки.

Денежные средства в размере, равном задатку, указанному в пункте 2.5 Извещения, блокируются Оператором электронной площадки на аналитическом счете Заявителя в соответствии с Регламентом и Инструкциями. Основанием для блокирования денежных средств является Заявка, направленная Оператору электронной площадки. Заблокированные на аналитическом счете Заявителя денежные средства являются задатком.

Подача Заявки и блокирование задатка является заключением Соглашения о задатке (Приложение 7).

**6.4.** Прекращение блокирования денежных средств на аналитическом счете Заявителя в соответствии с Регламентом и Инструкциями производится Оператором электронной площадки в следующем порядке:

- для Заявителя, отзывавшего Заявку до окончания срока приема Заявок, установленного пунктом 2.8 Извещения, – в течение 3 (трех) рабочих дней со дня поступления уведомления об отзыве Заявки в соответствии с Регламентом и Инструкциями;

- для Заявителя, не допущенного к участию в аукционе, – в течение 3 (трех) рабочих дней со дня оформления Протокола рассмотрения заявок на участие в аукционе в соответствии с Регламентом и Инструкциями;

- для участников аукциона (далее - Участник), участвовавших в аукционе, но не победивших в нем, – в течение 3 (трех) рабочих дней со дня подписания Протокола о результатах аукциона в соответствии с Регламентом и Инструкциями.

**6.5.** Информация по внесению, блокированию и прекращению блокирования денежных средств в качестве задатка указана также в Памятке (Приложение 10).

**6.6.** Задаток, внесенный лицом, признанным победителем аукциона (далее – Победитель), а также задаток, внесенный иным лицом, с которым договор аренды земельного участка заключается в соответствии с пунктами 13 и 14 статьи 39.12 Земельного кодекса Российской Федерации, засчитываются в счет арендной платы за Земельный участок. Перечисление задатка Арендодателю в счет арендной платы за земельный участок осуществляется Оператором электронной площадки в соответствии с Регламентом и Инструкциями.

Задатки, внесенные указанными в настоящем пункте лицами, не заключившими в установленном в Извещении порядке договора аренды земельного участка вследствие уклонения от заключения указанного договора, не возвращаются.

## **7. Порядок, форма и срок приема и отзыва Заявок**

**7.1.** Прием заявок обеспечивается Оператором электронной площадки в соответствии с Регламентом и Инструкциями. Один Заявитель вправе подать только одну Заявку.

**7.2.** Заявитель с учетом требований Разделов 4, 5, 6 подает заявку в соответствии с Регламентом и Инструкциями. Информация по подаче заявки указана также в Памятке (Приложение 10).

**7.3.** Заявка направляется Заявителем Оператору электронной площадки в сроки, указанные в пунктах 2.7, 2.8 Извещения, путем:

**7.3.1.** заполнения Заявителем ее электронной формы (Приложение 6) с приложением указанных в настоящем пункте документов в форме электронных документов или электронных образов документов, то есть документов на бумажном носителе, преобразованных в электронно-цифровую форму путем сканирования с сохранением их реквизитов:

- копии документов, удостоверяющих личность Заявителя (для граждан, в том числе зарегистрированных в качестве индивидуального предпринимателя) (в случае представления копии паспорта гражданина Российской Федерации представляются копии 20 (двадцати) страниц паспорта: **от 1-ой страницы с изображением Государственного герба Российской Федерации по 20-ую страницу с «Извлечением из Положения о паспорте гражданина Российской Федерации» включительно**);

- надлежащим образом заверенный перевод на русский язык документов о государственной регистрации юридического лица в соответствии с законодательством иностранного государства в случае, если Заявителем является иностранное юридическое лицо;

- документы, подтверждающие внесение задатка.\*

\*При подаче Заявителем Заявки в соответствии с Регламентом и Инструкциями, информация о внесении Заявителем задатка формируется Оператором электронной площадки и направляется Организатору аукциона.

**7.3.2.** подписания Заявки ЭП Заявителя в соответствии с Регламентом и Инструкциями.

**7.4.** Заявка и прилагаемые к ней документы направляются одновременно в соответствии с Регламентом и Инструкциями. Не допускается раздельного направления Заявки и приложенных к ней документов, направление дополнительных документов после подачи Заявки или замена ранее направленных документов без отзыва Заявки в соответствии с Регламентом и Инструкциями.

**7.5.** В соответствии с Регламентом и Инструкциями Оператор электронной площадки возвращает Заявку Заявителю в случае:

- предоставления Заявки, подписанной ЭП лица, не уполномоченного действовать от имени Заявителя;

- подачи одним Заявителем двух и более Заявок при условии, что поданные ранее Заявки не отозваны;

- получения Заявки после установленных в пункте 2.8 Извещении дня и времени окончания срока приема Заявок.

Одновременно с возвратом Заявки Оператор электронной площадки уведомляет Заявителя об основаниях ее возврата.

Возврат Заявок по иным основаниям не допускается.

**7.6.** В случае отсутствия у Оператора электронной площадки оснований возврата Заявки Заявителю, Оператор электронной площадки регистрирует Заявку в соответствии с Регламентом и Инструкциями. При этом Оператор электронной площадки направляет Заявителю уведомление о поступлении Заявки в соответствии с Регламентом и Инструкциями.

**7.7.** Заявитель вправе отозвать Заявку в любое время до установленной даты и времени окончания срока приема Заявок (пункт 2.8 Извещения) в соответствии с Регламентом и Инструкциями.

**7.8.** Заявитель после отзыва Заявки вправе повторно подать Заявку до установленной даты и времени окончания срока приема Заявок (пункт 2.8 Извещения) в порядке, установленном пунктами 7.1-7.6 Извещения.

**7.9.** Прием Заявок прекращается Оператором электронной площадки с помощью программных и технических средств в дату и время окончания срока приема Заявок, указанные в пункте 2.8 Извещения.

**7.10.** Ответственность за достоверность указанной в Заявке информации и приложенных к ней документов несет Заявитель.

**7.11.** После окончания срока приема Заявок (пункт 2.8 Извещения) Оператор электронной площадки направляет Заявки Организатору аукциона в соответствии с Регламентом и Инструкциями.

## **8. Аукционная комиссия**

**8.1.** Аукционная комиссия формируется Организатором аукциона и осуществляет следующие полномочия:

- рассматривает Заявки и прилагаемые к ней документы на предмет соответствия требованиям, установленным Извещением;

- принимает решение о допуске к участию в аукционе и признании Заявителей Участниками или об отказе в допуске Заявителей к участию в аукционе, которое оформляется Протоколом рассмотрения заявок на участие в аукционе, подписываемым всеми присутствующими членами Аукционной комиссией;

- оформляет и подписывает Протокол о результатах аукциона.

**8.2.** Аукционная комиссия правомочна осуществлять функции и полномочия, если на ее заседании присутствует не менее пятидесяти процентов общего числа ее членов, при этом общее число членов Аукционной комиссии должно быть не менее пяти человек.

## **9. Порядок рассмотрения Заявок**

**9.1.** Рассмотрение Заявок осуществляется Аукционной комиссией.

**9.2.** Заявитель не допускается к участию в аукционе в следующих случаях:

- непредставление необходимых для участия в аукционе документов или представление недостоверных сведений;

- непоступление задатка на дату рассмотрения Заявок на участие в аукционе;

- подача Заявки лицом, которое в соответствии с Земельным кодексом Российской Федерации и другими федеральными законами не имеет права быть Участником и приобрести земельный участок в аренду;

- наличие сведений о Заявителе, об учредителях (участниках), о членах коллегиальных исполнительных органов Заявителя, лицах, исполняющих функции единоличного исполнительного органа Заявителя, являющегося юридическим лицом, в реестре недобросовестных участников аукциона.

**9.3.** По результатам рассмотрения Аукционной комиссией Заявок Оператор электронной площадки в соответствии с Регламентом и Инструкциями:

- направляет Заявителям, допущенным к участию в аукционе и признанным Участниками и Заявителям, не допущенным к участию в аукционе, уведомления о принятых в их отношении решениях, не позднее установленных в пункте 2.11 Извещении дня и времени начала проведения аукциона;

- размещает Протокол рассмотрения заявок на участие в аукционе на электронной площадке.

**9.4.** По результатам рассмотрения Аукционной комиссией Заявок Организатор аукциона размещает Протокол рассмотрения заявок на участие в аукционе на Официальном сайте торгов, на Портале ЕАСУЗ не позднее, чем на следующий день после дня подписания указанного протокола.

**9.5.** Заявитель, в соответствии с полученным им уведомлением Участника, в соответствии с Регламентом и Инструкциями считается участвующим в аукционе с даты и времени начала проведения аукциона, указанных в пункте 2.11 Извещения.

## **10. Порядок проведения аукциона**

**10.1.** Проведение аукциона в соответствии с Регламентом и Инструкциями обеспечивается Оператором электронной площадки.

**10.2.** В аукционе могут участвовать только Заявители, допущенные к участию в аукционе и признанные Участниками. Оператор электронной площадки обеспечивает Участникам возможность принять участие в аукционе. Информация по участию в аукционе указана также в Памятке (Приложение 10).

**10.3.** Процедура аукциона проводится в день и время, указанные в пункте 2.11 Извещения. Время проведения аукциона не должно совпадать со временем проведения профилактических работ на электронной площадке.

**10.4.** Аукцион проводится путем повышения Начальной цены Предмета аукциона на «шаг аукциона», установленные пунктом 2.5 Извещения.

**10.5.** Если в течение 1 (одного) часа со времени начала проведения процедуры аукциона не поступило ни одного предложения о цене Предмета аукциона, которое предусматривало бы более высокую цену Предмета аукциона, аукцион завершается с помощью программных и технических средств электронной площадки.

**10.6.** В случае поступления предложения о более высокой цене Предмета аукциона, время представления следующих предложений о цене Предмета аукциона продлевается на 10 (десять) минут.

**10.7.** Аукцион завершается с помощью программных и технических средств электронной площадки, если в течение 10 (десяти) минут после поступления последнего предложения о цене Предмета аукциона ни один Участник не сделал предложение о цене Предмета аукциона, которое предусматривало бы более высокую цену Предмета аукциона.

**10.8.** Победителем признается Участник, предложивший наибольшую цену Предмета аукциона.

**10.9.** Ход проведения процедуры аукциона фиксируется Оператором электронной площадки в электронном журнале, который направляется Организатору аукциона в течение 1 (одного) часа со времени завершения аукциона для подведения Аукционной комиссией результатов аукциона путем оформления Протокола о результатах аукциона. Один экземпляр Протокола о результатах аукциона передается Победителю аукциона.

**10.10.** Оператор электронной площадки приостанавливает проведение аукциона в случае технологического сбоя, зафиксированного программными и техническими средствами электронной площадки. Не позднее чем за 3 (три) часа до времени возобновления проведения аукциона, в соответствии с Регламентом и Инструкциями Участники получают уведомления от Оператора электронной площадки с указанием даты и времени возобновления проведения аукциона.

**10.11.** После завершения аукциона Оператор электронной площадки размещает Протокол о результатах аукциона на электронной площадке с Регламентом и Инструкциями.

**10.12.** Организатор аукциона размещает Протокол о результатах аукциона на Официальном сайте торгов, Портале ЕАСУЗ в течение одного рабочего дня со дня его подписания.

**10.13.** Аукцион признается несостоявшимся в случаях, если:

- по окончании срока подачи Заявок была подана только одна Заявка;
- по окончании срока подачи Заявок не подано ни одной Заявки;
- на основании результатов рассмотрения Заявок принято решение об отказе в допуске к участию в аукционе всех Заявителей;
- на основании результатов рассмотрения Заявок принято решение о допуске к участию в аукционе и признании Участником только одного Заявителя;
- в случае если в течении 1 (одного) часа после начала проведения аукциона не поступило ни одного предложения о цене Предмета аукциона, которое предусматривало бы более высокую цену Предмета аукциона.

## **11. Условия и сроки заключения договора аренды земельного участка**

**11.1.** Заключение договора аренды земельного участка (Приложение 9) осуществляется в порядке, предусмотренном Гражданским кодексом Российской Федерации, Земельным кодексом Российской Федерации, иными федеральными законами и нормативно-правовыми актами, а также Извещением.

**11.2.** В случае, если аукцион признан несостоявшимся и только один Заявитель допущен к участию в аукционе и признан Участником, Арендодатель в течение 10 (десяти) дней со дня подписания Протокола рассмотрения заявок направляет Заявителю 3 (три) экземпляра подписанного проекта договора аренды земельного участка. При этом размер ежегодной арендной платы по договору аренды земельного участка определяется в размере, равном Начальной цене предмета аукциона.

**11.3.** В случае, если по окончании срока подачи Заявок подана только одна Заявка, при условии соответствия Заявки и Заявителя, подавшего указанную Заявку, всем требованиям, указанным в Извещении, Арендодатель в течение 10 (десяти) дней со дня рассмотрения указанной Заявки направляет Заявителю 3 (три) экземпляра подписанного проекта договора аренды земельного участка. При этом размер ежегодной арендной платы по договору аренды земельного участка определяется в размере, равном Начальной цене предмета аукциона.

**11.4** Арендодатель направляет Победителю аукциона 3 (три) экземпляра подписанного проекта договора аренды земельного участка в десятидневный срок со дня составления Протокола о результатах аукциона.

**11.5.** Не допускается заключение договора аренды земельного участка ранее чем через 10 (десять) дней со дня размещения информации о результатах аукциона на Официальном сайте торгов.

**11.6.** Победитель аукциона или иное лицо, с которым заключается договор аренды земельного участка в соответствии с Земельным кодексом Российской Федерации, обязаны подписать договор аренды земельного участка в течение 30 (тридцати) дней со дня направления им такого договора.

**11.7.** Если договор аренды земельного участка в течение 30 (тридцати) дней со дня направления проекта договора аренды земельного участка Победителю аукциона не был им подписан и представлен Арендодателю, Арендодатель предлагает заключить указанный договор иному Участнику, который сделал предпоследнее предложение о цене Предмета аукциона, по цене, предложенной Победителем аукциона.

**11.8.** В случае, если Победитель аукциона или иное лицо, с которым заключается договор аренды земельного участка в соответствии с пунктами 11.2 и 11.3 Извещения, в течение 30 (тридцати) дней со дня направления Арендодателем проекта указанного договора аренды, не подписал и не представил Арендодателю указанный договор, Арендодатель направляет сведения в Федеральную антимонопольную службу России (в соответствии с постановлением Правительства Российской Федерации от 02.03.2015 № 187 «О внесении изменений в Положение о Федеральной антимонопольной службе») для включения в реестр недобросовестных Участников аукциона.

**11.9.** В случае, если в течение 30 (тридцати) дней со дня направления Участнику, который сделал предпоследнее предложение о цене Предмета аукциона, проекта договора аренды земельного участка, этот Участник не представил Арендодателю подписанный со своей стороны указанный договор, Арендодатель вправе объявить о проведении повторного аукциона или распорядиться земельным участком иным образом в соответствии с Земельным кодексом Российской Федерации.



АДМИНИСТРАЦИЯ РУЗСКОГО ГОРОДСКОГО ОКРУГА  
МОСКОВСКОЙ ОБЛАСТИ

**ПОСТАНОВЛЕНИЕ**

от 23.03.2022 № 1014

О проведении аукциона в электронной форме на право заключения договора аренды земельного участка с кадастровым номером 50:19:0040502:1027, из земель государственной неразграниченной собственности

В соответствии со статьями 39.8, 39.11, 39.12 Земельного кодекса Российской Федерации, статьями 447, 448 Гражданского кодекса Российской Федерации, Федеральным законом от 06.10.2003 № 131-ФЗ «Об общих принципах организации местного самоуправления в Российской Федерации», Законом Московской области от 07.06.96 № 23/96-ОЗ «О регулировании земельных отношений в Московской области», Соглашением о взаимодействии при подготовке, организации и проведении торгов и иных конкурентных процедур между Комитетом по конкурентной политике Московской области, Государственным казенным учреждением Московской области «Региональный центр торгов» и Администрацией Рузского муниципального района Московской области от 27.07.2015 №72-2707/2015, учитывая согласование Министерством имущественных отношений Московской области проекта решения о проведении аукциона на право заключения договора аренды земельного участка с кадастровым номером 50:19:0040502:1027, государственная собственность на который не разграничена, в соответствии со Сводным заключением министерства имущественных отношений Московской области № 40-З от 22.03.2022г. п. 38 (50:19.15365), руководствуясь Уставом Рузского городского округа Московской области, Администрация Рузского городского округа постановляет:

1. Провести аукцион в электронной форме открытого по составу участников и форме подачи предложений о цене аукциона на право заключения договора аренды земельного участка с кадастровым номером 50:19:0040502:1027, площадью 50000 кв.м., категория земель: земли населенных пунктов, вид разрешенного использования: - «Производственная деятельность», расположенного по адресу: Российская Федерация, Московская область, Рузский городской округ, п. Дорохово из земель государственной неразграниченной собственности.

2. Определить организатором открытого аукциона по передаче в аренду земельного участка, указанного в п.1 настоящего постановления, Комитет по конкурентной политике Московской области.



3. Определить начальную цену предмета аукциона 15% от кадастровой стоимости земельного участка (годовую арендную плату) в размере 3 515 625 (три миллиона пятьсот пятнадцать тысяч шестьсот двадцать пять) рублей, 00 копеек.

Форма подачи предложений о цене открытая.

4. Определить размер задатка для участия в аукционе в размере 3 515 625 (три миллиона пятьсот пятнадцать тысяч шестьсот двадцать пять) рублей, 00 копеек что составляет 100% начальной цены предмета аукциона (годовой арендной платы).

5. Определить «шаг аукциона» в размере 105 468 (сто пять тысяч четыреста шестьдесят восемь) рублей 75 копеек, что составляет 3 % начальной цены предмета аукциона (годовой арендной платы).

6. Определить срок аренды земельного участка 2 (два) года 6 (шесть) месяцев.

7. Ограничение прав на земельный участок:

7.1. Расположен: Кубинка Приаэродромная территория аэродрома: 50000 кв.м.

Использовать земельный участок в соответствии с Воздушным кодексом Российской Федерации от 19.03.1997 г. №60-ФЗ (ред. от 02.07.2021г.), в соответствии с Постановлением Правительства Российской Федерации от 11.03.2010 г. №138 (ред.02.12.2020г.) «Об утверждении Федеральных правил использования воздушного пространства Российской Федерации», в соответствии с требованиями Федерального закона от 01.07.2017 № 135 ФЗ «О внесении изменений в отдельные законодательные акты Российской Федерации в части совершенствования порядка установления и использования приаэродромной территории и санитарно-защитной зоны.

8. Заключить с победителем аукциона или единственным участником аукциона договор аренды земельного участка, указанного в п. 1 настоящего Постановления, а также проинформировать Организатора аукциона о заключении договора аренды земельного участка.

9. Управлению земельных отношений направить настоящее постановление и необходимые документы на земельный участок организатору аукциона для организации и проведения аукциона на право заключения договора аренды.

10. Обеспечить официальное опубликование извещения о проведении аукциона, указанного в п.1 настоящего постановления, в сети «Интернет» на федеральном официальном сайте торгов [www.torgi.gov.ru](http://www.torgi.gov.ru), на официальном сайте администрации Рузского муниципального района [www.ruzaregion.ru](http://www.ruzaregion.ru), в газете Рузского городского округа «Красное Знамя» в срок не менее чем за 30 календарных дней до даты проведения открытого аукциона.

11. Контроль за исполнением настоящего постановления возложить на Заместителя Главы Администрации А.И. Васильева.

Глава городского округа

Верно.

Начальник общего отдела

«23» 03 2022г.

Маурычева Наталья Вячеславна  
Управление земельных отношений  
+7(49627)50-359, kabinet\_200@bk.ru



Н.Н. Пархоменко

О.П. Гаврилова

Филиал Федерального государственного бюджетного учреждения "Федеральный кадастровый палата Росреестра" по Московской области  
полное наименование органа регистрации прав

Выписка из Единого государственного реестра недвижимости об объекте недвижимости

Сведения о характеристиках объекта недвижимости

На основании запроса от 14.02.2022, поступившего на рассмотрение 14.02.2022, сообщаем, что согласно записям Единого государственного реестра недвижимости:

Раздел 1 Лист 1

Земельный участок	
Лист № 1 раздела 1	Вид объекта недвижимости
Всего листов раздела 1: 2	Всего разделов: 4
Всего листов выписки: 5	
14.02.2022г. № КУВИ-001/2022-20397389	
Кадастровый номер:	50:19:0040502:1027
Номер кадастрового квартала:	50:19:0040502
Дата присвоения кадастрового номера:	26.04.2021
Ранее присвоенный государственный учетный номер:	данные отсутствуют
Местоположение:	Российская Федерация, Московская область, Рузский городской округ, п. Дорохово
Площадь:	50000 +/- 4
Кадастровая стоимость, руб.:	23437500
Кадастровые номера расположенных в пределах земельного участка объектов недвижимости:	данные отсутствуют
Кадастровые номера объектов недвижимости, из которых образован объект недвижимости:	данные отсутствуют
Кадастровые номера образованных объектов недвижимости:	данные отсутствуют
Категория земель:	Земли населенных пунктов
Виды разрешенного использования:	производственная деятельность
Сведения о кадастровом инженере:	образованием земельного участка из земель, находящихся в государственной или муниципальной собственности, расположенного 143160, Российская Федерация, Московская область, Рузский городской округ, Дорохово п
Сведения о лесах, водных объектах и об иных природных объектах, расположенных в пределах земельного участка:	данные отсутствуют
Сведения о том, что земельный участок полностью расположен в границах зоны с особыми условиями использования территории, территории объекта культурного наследия, публичного сервитута:	данные отсутствуют
Сведения о том, что земельный участок расположен в границах особой экономической зоны, территории опережающего социально-экономического развития, зоны территориального развития в Российской Федерации, и торной зоны:	данные отсутствуют
полное наименование должности	подпись
	инициалы, фамилия

М.П.



Земельный участок		
вид объекта недвижимости		
Лист № 2 раздела 1	Всего листов раздела 1: 2	Всего разделов: 4
14.02.2022г. № КУВИ-001/2022-20397389		Всего листов выписки: 5
Кадастровый номер: 50:19:0040502:1027		
Сведения о том, что земельный участок расположен в границах особо охраняемой природной территории, охотничьих угодий, лесничеств:	данные отсутствуют	
Сведения о результатах проведения государственного земельного надзора:	данные отсутствуют	
Сведения о расположении земельного участка в границах территории, в отношении которой утвержден проект межевания территории:	данные отсутствуют	
Условный номер земельного участка:	данные отсутствуют	
Сведения о принятии акта и (или) заключении договора, предусматривающих предоставление в соответствии с земельным законодательством исполнительным органом государственного органа власти или органом местного самоуправления, находящегося в государственной или муниципальной собственности земельного участка для строительства наемного дома социального использования или наемного дома коммерческого использования:	данные отсутствуют	
Сведения о том, что земельный участок или земельные участки образованы на основании решения об изъятии земельного участка и (или) расположенного на нем объекта недвижимости для государственных или муниципальных нужд:	данные отсутствуют	
Сведения о том, что земельный участок образован из земель или земельного участка, государственная собственность на которые не разграничена:	данные отсутствуют	
Сведения о наличии земельного спора о местоположении границ земельных участков:	данные отсутствуют	
Статус записи об объекте недвижимости:	Сведения об объекте недвижимости имеют статус "актуальные"	
Особые отметки:	Сведения, необходимые для заполнения разделов: 2 - Сведения о зарегистрированных правах; 4 - Сведения о частях земельного участка, отсутствуют.	
Получатель выписки: МИНМОСБЛИМУЩЕСТВО		

полное наименование должности	подпись	инициалы, фамилия
		М.П.

Выписка из Единого государственного реестра недвижимости об объекте недвижимости  
 Описание местоположения земельного участка

Земельный участок	
вид объекта недвижимости	
Лист № 1 раздела 3	Всего листов раздела 3: 1
Всего разделов: 4	
Всего листов выписки: 5	
14.02.2022г. № КУВИ-001/2022-20397389	
Кадастровый номер: 50:19:0040502:1027	
План (чертеж, схема) земельного участка	
Масштаб 1:3000	
Условные обозначения:	
полное наименование должности	подпись
	инициалы, фамилия
	М.П.



Выписка из Единого государственного реестра недвижимости об объекте недвижимости  
 Описание местоположения земельного участка

Земельный участок			
вид объекта недвижимости			
Лист № 1 раздела 3.1	Всего листов раздела 3.1: 1	Всего разделов: 4	Всего листов выписки: 5
14.02.2022г. № КУВИ-001/2022-20397389			
Кадастровый номер: 50:19:0040502:1027			

Описание местоположения границ земельного участка							
№ п/п	Номер точки начальной конечной	Дирекционный угол	Горизонтальное проложение, м	Описание закрепления на местности	Кадастровые номера смежных участков	Сведения об адресах правообладателей смежных земельных участков	
1	2	3	4	5	6	7	8
1	1.1.1	1.1.2	59°20.0'	164.83	данные отсутствуют	данные отсутствуют	данные отсутствуют
2	1.1.2	1.1.3	318°5.3'	5.12	данные отсутствуют	данные отсутствуют	данные отсутствуют
3	1.1.3	1.1.4	59°21.2'	45.24	данные отсутствуют	50:19:0040502:675	г.Москва, ул.6-я Радиальная, д.3, корп.9, кв.196
4	1.1.3	1.1.3			данные отсутствуют	50:19:0040502:694	данные отсутствуют
5	1.1.4	1.1.5	59°21.4'	29.69	данные отсутствуют	50:19:0040502:676	24488@list.ru
6	1.1.5	1.1.6	138°49.9'	178.79	данные отсутствуют	50:19:0040502:137	данные отсутствуют
7	1.1.6	1.1.7	206°36.6'	92.05	данные отсутствуют	50:19:0000000:24133(82)	x607et@rambler.ru
8	1.1.7	1.1.8	242°46.3'	77.35	данные отсутствуют	50:19:0000000:24133(82)	x607et@rambler.ru
9	1.1.8	1.1.9	235°9.2'	69.03	данные отсутствуют	50:19:0000000:24133(82)	x607et@rambler.ru
10	1.1.9	1.1.1	317°6.9'	226.07	данные отсутствуют	данные отсутствуют	данные отсутствуют

полное наименование должности	подпись	инициалы, фамилия

М.П.

Выписка из Единого государственного реестра недвижимости об объекте недвижимости  
Описание местоположения земельного участка

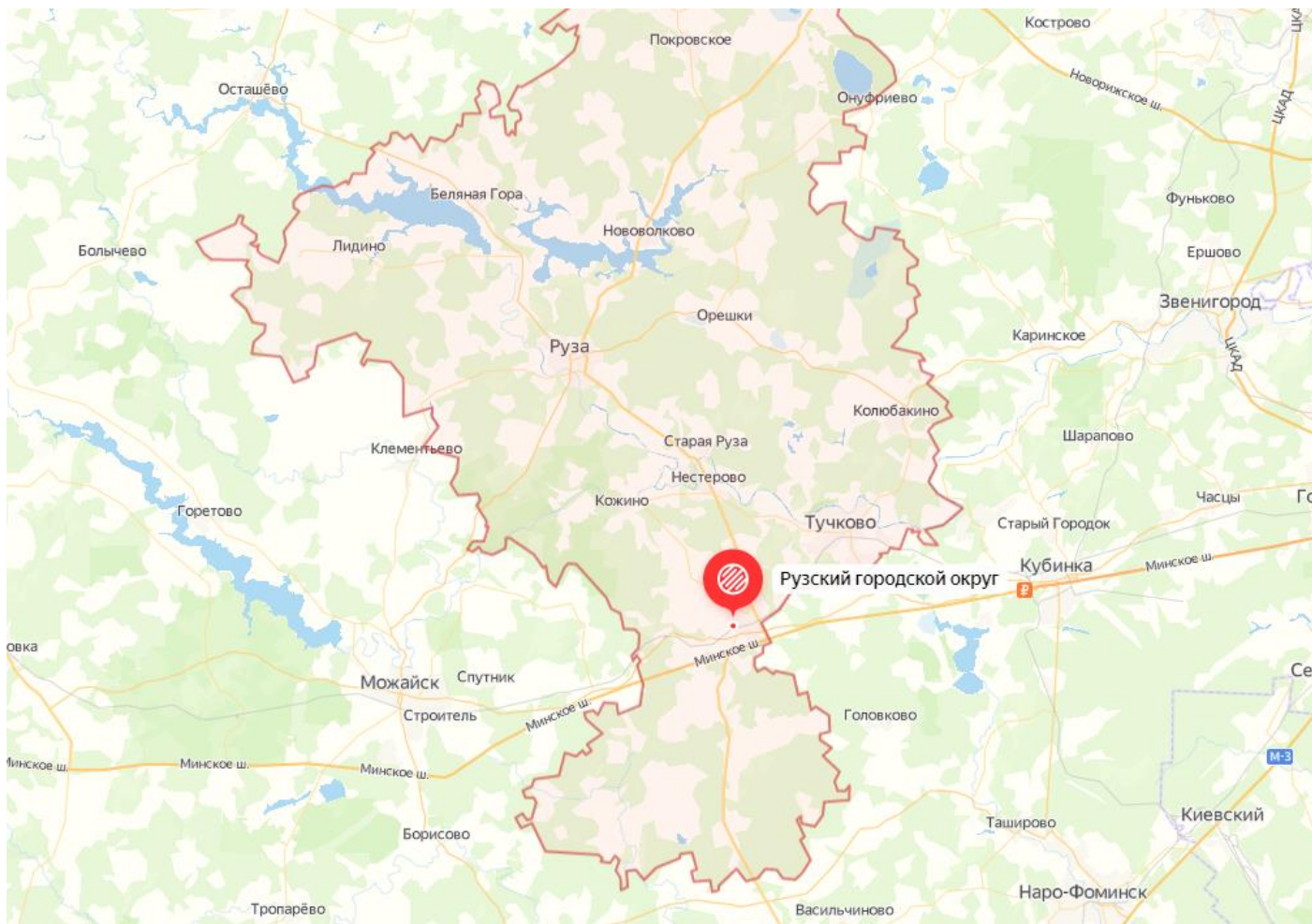
Земельный участок			
вид объекта недвижимости			
Лист № 1 раздела 3.2	Всего листов раздела 3.2: 1	Всего разделов: 4	Всего листов выписки: 5
14.02.2022г. № КУВИ-001/2022-20397389			
Кадастровый номер: 50:19:0040502:1027			

Сведения о характерных точках границы земельного участка					
Номер точки	Координаты, м			Средняя квадратичная погрешность определения координат характерных точек границ земельного участка, м	Средняя квадратичная погрешность определения координат МСК-50
	X	Y	Z		
1	2	3	4	5	
1	445708.31	1305354.15	Нет закрепления	0.1	
2	445792.38	1305495.93	Нет закрепления	0.1	
3	445796.19	1305492.51	Нет закрепления	0.1	
4	445819.25	1305531.43	Нет закрепления	0.1	
5	445834.38	1305556.97	Нет закрепления	0.1	
6	445699.79	1305674.66	-	0.1	
7	445617.49	1305633.43	-	0.1	
8	445582.1	1305564.65	-	0.1	
9	445542.66	1305508	Нет закрепления	0.1	
1	445708.31	1305354.15	Нет закрепления	0.1	

полное наименование должности	подпись	инициалы, фамилия

М.П.







ГЗ-РГИС-5361844551 от 14.02.2022

Информация Комитета по архитектуре и градостроительству Московской области

**Категория вопроса:** Предоставление земельного участка на торгах, сведения о котором внесены в ЕГРН

- кадастровый номер: 50:19:0040502:1027

- номер кадастрового квартала: -

- площадь земельного участка (кв. м): 50000

- категория земель: земли населенных пунктов

- вид разрешенного использования: производственная деятельность

- цель обращения: -

- адрес (место расположения): Московская обл. Рузский р-н п. Дорохово

- дополнительная информация: -

Таблица 1

№	Ограничения в соответствии с п.1, 2, 3, 4, 7, 13, 14 ч. 5, ч. 8 ст.27 Земельного кодекса Российской Федерации	Сведения	Источник информации
1.	Территории общего пользования:		
1.1	Границы территорий общего пользования и (или) границы территорий, занятых линейными объектами и (или) предназначенных для размещения линейных объектов, утвержденные документацией по планировке территории	Сведения об утвержденной документации по планировке территории отсутствуют	ИСОГД Московской области
1.2	Береговая полоса водного объекта общего пользования, расположение на земельном участке /образуемом земельном участке водного объекта общего пользования/части водного объекта общего пользования (сведения подлежат уточнению)	Не расположен	Генеральный план Рузского городского округа Московской области, утвержденный решением Совета депутатов Рузского городского округа Московской области от 06.03.2019 № 337/35
2.	Особо охраняемые природные территории.	Не расположен	Постановление Правительства МО от 11.02.2009 № 106/5 «Об утверждении Схемы развития и размещения особо охраняемых природных территорий в Московской области»
3.	Особо ценные объекты культурного наследия народов Российской Федерации, объекты, включенные в Список всемирного наследия, историко-культурные заповедники, объекты археологического наследия, музеи-заповедники (сведения подлежат уточнению)	Не расположен	ИСОГД Московской области
4.	Строительство, реконструкция и (или) эксплуатация (размещение) объектов всех видов транспорта федерального и регионального значения	Не расположен	Постановление Правительства МО от 25.03.2016 № 230/8 «Об утверждении Схемы территориального планирования транспортного обслуживания Московской области» (ред. от 30.12.2020)
4.1	Строительство, реконструкция и (или) эксплуатация (размещение) объектов	Не расположен	Генеральный план Рузского городского округа


	транспорта местного значения		Московской области, утвержденный решением Совета депутатов Рузского городского округа Московской области от 06.03.2019 № 337/35
5.	Зона с особыми условиями использования территории в соответствии с Решением Исполкома Моссовета и Мособлисполкома от 17.04.1980 №500-1143 (сведения подлежат уточнению)	Не расположен	-
5.1	Зона с особыми условиями использования территории в соответствии с СП 2.1.4.2625-10 (сведения подлежат уточнению)	Не расположен	-
5.2	Зона с особыми условиями использования территории в соответствии СанПиН 2.1.4.1110-02 и иными нормативными правовыми актами в сфере санитарного законодательства (сведения подлежат уточнению)	Не расположен.	Генеральный план Рузского городского округа Московской области, утвержденный решением Совета депутатов Рузского городского округа Московской области от 06.03.2019 № 337/35
6.	Земли Гослесфонда и лесничества (сведения подлежат уточнению)	Пересечение с Границами лесничеств по Актам КЛХ (ЕГРН) отсутствует; Пересечение с Границами лесничеств по Приказам РЛХ, исключенных Росреестром отсутствует; Пересечение с сельскими лесами 2017 отсутствует; Пересечение с сельскими лесами 2018 отсутствует; Пересечение с землями лесного фонда по сведениям ЕГРН отсутствует; Пересечение с границами лесничества по сведениям ЕГРН отсутствует;  Пересечение с иными лесничествами отсутствует	ИСОГД Московской области, "Лесной кодекс Российской Федерации" от 04.12.2006 N 200-ФЗ.

Таблица 2

№	Градостроительные ограничения	Сведения	Источник информации
1.	Зоны с особыми условиями использования территории:		
	- ЗОУИТ по сведениям Росреестра	Сведения отсутствуют	ИСОГД Московской области, Публичная кадастровая карта Росреестра
	- водоохранная (рыбоохранная) зона (сведения подлежат уточнению)	Не расположен	- Генеральный план Рузского городского округа Московской области, утвержденный решением Совета депутатов Рузского городского округа Московской области от 06.03.2019 № 337/35
	- прибрежная защитная полоса (сведения подлежат уточнению)	Не расположен	- Генеральный план Рузского городского округа Московской области, утвержденный решением Совета депутатов Рузского городского округа Московской области от 06.03.2019 № 337/35
	- округ санитарной (горно-санитарной) охраны лечебно-оздоровительных местностей, курортов и природных лечебных ресурсов	Не расположен	Генеральный план Рузского городского округа Московской области, утвержденный решением Совета депутатов Рузского городского округа Московской области от 06.03.2019 № 337/35
	- зоны санитарной охраны источников питьевого и	Не расположен	Генеральный план Рузского городского округа Московской области,

хозяйственно-бытового водоснабжения		утвержденный решением Совета депутатов Рузского городского округа Московской области от 06.03.2019 № 337/35
- зоны затопления и подтопления	Не расположен	Генеральный план Рузского городского округа Московской области, утвержденный решением Совета депутатов Рузского городского округа Московской области от 06.03.2019 № 337/35
- защитная зона объекта культурного наследия	Не расположен	ИСОГД Московской области
- территория объекта культурного наследия	Не расположен	ИСОГД Московской области
- зоны охраны объектов культурного наследия	Не расположен	ИСОГД Московской области
- охранный зона особо охраняемой природной территории (государственного природного заповедника, национального парка, природного парка, памятника природы)	Не расположен	ИСОГД Московской области
- приаэродромная территория	Расположен: Кубинка Приаэродромная территория аэродрома: 50000 кв.м;	ИСОГД Московской области
- санитарно-защитная зона	Не расположен	Правила землепользования и застройки территории (части территории) Рузского городского округа Московской области, утвержденные постановлением администрации Рузского городского округа Московской области от 08.11.2021 № 4298
- охранный зона объектов электроэнергетики (объектов электросетевого хозяйства и объектов по производству электрической энергии)	Не расположен	Генеральный план Рузского городского округа Московской области, утвержденный решением Совета депутатов Рузского городского округа Московской области от 06.03.2019 № 337/35
- охранный зона трубопроводов (газопроводов, нефтепроводов и нефтепродуктопроводов, аммиакопроводов)	Не расположен	Генеральный план Рузского городского округа Московской области, утвержденный решением Совета депутатов Рузского городского округа Московской области от 06.03.2019 № 337/35
- зона минимальных расстояний до магистральных или промышленных трубопроводов (газопроводов, нефтепроводов и нефтепродуктопроводов, аммиакопроводов)	Не расположен	Генеральный план Рузского городского округа Московской области, утвержденный решением Совета депутатов Рузского городского округа Московской области от 06.03.2019 № 337/35
- охранный зона линий и сооружений связи	Не расположен	Генеральный план Рузского городского округа Московской области, утвержденный решением Совета депутатов Рузского городского округа Московской области от 06.03.2019 № 337/35
- охранный зона железных дорог	Не расположен	Генеральный план Рузского городского округа Московской области, утвержденный решением Совета депутатов Рузского городского округа

			Московской области от 06.03.2019 № 337/35
	- охранная зона тепловых сетей	Не расположен	Генеральный план Рузского городского округа Московской области, утвержденный решением Совета депутатов Рузского городского округа Московской области от 06.03.2019 № 337/35
	- придорожные полосы автомобильных дорог	Не расположен	ИСОГД Московской области
	- зона охраняемого объекта	Не расположен	- Генеральный план Рузского городского округа Московской области, утвержденный решением Совета депутатов Рузского городского округа Московской области от 06.03.2019 № 337/35
	- иные зоны с особыми условиями использования территорий	Не расположен	- Генеральный план Рузского городского округа Московской области, утвержденный решением Совета депутатов Рузского городского округа Московской области от 06.03.2019 № 337/35
2	Мелиорируемые земли	Не расположен	ИСОГД Московской области
3	Особо ценные сельскохозяйственные угодья	Не относится	Распоряжение Министерства сельского хозяйства и продовольствия Московской области от 10.10.2019 № 20РВ-349 «Об утверждении Перечня особо ценных продуктивных сельскохозяйственных угодий, расположенных на территории Московской области, использование которых для других целей не допускается»
4.	Генеральный план: - функциональная(ые) зона (зоны), территория(ии)	П - производственная зона	Генеральный план Рузского городского округа Московской области, утвержденный решением Совета депутатов Рузского городского округа Московской области от 06.03.2019 № 337/35
	- расположение в границах населенного пункта	В границах п. Дорохово 50000 кв.м	-
5.	Правила землепользования и застройки: - территориальная(ые) зона (зоны) - территория(ии)	П(50000 кв.м); Градостроительный регламент территориальной зоны в приложении. Предельное количество этажей - 12	Правила землепользования и застройки территории (части территории) Рузского городского округа Московской области, утвержденные постановлением администрации Рузского городского округа Московской области от 08.11.2021 № 4298
6.	Утвержденные ППТ, ПМТ	Сведения отсутствуют	ИСОГД Московской области
		Подготовлено на основании информации из утвержденных документов территориального планирования, градостроительного зонирования, а также государственных информационных систем, содержащих сведения, предоставленные уполномоченными органами. Информация актуальна на дату подготовки	





Приложение к заключению.  
 Правила землепользования и застройки территории (части территории) Рузского городского округа Московской области утверждены постановлением администрации Рузского городского округа Московской области от 08.11.2021 №4298

## II – ПРОИЗВОДСТВЕННАЯ ЗОНА

Производственная зона II установлена для размещения производственных объектов с различными нормативами воздействия на окружающую среду, а также для размещения объектов управленческой деятельности производственных объектов, складских объектов, объектов оптовой торговли, а также для установления санитарно-защитных зон таких объектов в соответствии с требованиями технических регламентов.

### Основные виды разрешенного использования

№ п/п	Наименование ВРИ	Код (числовое обозначение ВРИ)	Предельные размеры земельных участков (кв. м)		Максимальный процент застройки	Минимальные отступы от границ земельного участка (м)
			min	max		
1.	Коммунальное обслуживание	3.1	30 (1)*	100 000	75% (100%)*	3 (0)*
* - (для водопроводов, линий электропередач, трансформаторных подстанций, газопроводов, линий связи, телефонных станций, канализаций)						
2.	Объекты дорожного сервиса	4.9.1	500	10 000	45%	3
3.	Производственная деятельность	6.0	10 000	Не подлежит установлению	50%	3
4.	Недропользование	6.1	10 000	Не подлежит установлению	60%	3
5.	Тяжелая промышленность	6.2	10 000	Не подлежит установлению	45%	3
6.	Автомобилестроительная промышленность	6.2.1	5 000	Не подлежит установлению	55%	3
7.	Легкая промышленность	6.3	5 000	Не подлежит установлению	65%	3
8.	Фармацевтическая промышленность	6.3.1	5 000	Не подлежит установлению	50%	3
9.	Пищевая промышленность	6.4	5 000	Не подлежит установлению	50%	3

Приложение к заключению.  
 Правила землепользования и застройки территории (части территории) Рузского городского округа Московской области утверждены постановлением администрации Рузского городского округа Московской области от 08.11.2021 №4298

№ п/п	Наименование ВРИ	Код (числовое обозначение ВРИ)	Предельные размеры земельных участков (кв. м)		Максимальный процент застройки	Минимальные отступы от границ земельного участка (м)	
			min	max			
10.	Нефтехимическая промышленность	6.5	10 000	Не подлежит установлению	50%	3	
11.	Строительная промышленность	6.6	5 000	Не подлежит установлению	45%	3	
12.	Связь	6.8	Не подлежит установлению				
13	Склады	6.9	1 000	Не подлежит установлению	60%	3	
14.	Целлюлозно-бумажная промышленность	6.11	5 000	Не подлежит установлению	45%	3	
15.	Автомобильный транспорт	7.2	Не распространяется				
16.	Обеспечение внутреннего правопорядка	8.3	Не подлежит установлению				
17.	Историко-культурная деятельность	9.3	Не распространяется				
18.	Земельные участки (территории) общего пользования	12.0	Не распространяется				

Приложение к заключению.  
 Правила землепользования и застройки территории (части территории) Рузского городского округа Московской области утверждены постановлением администрации Рузского городского округа Московской области от 08.11.2021 №4298

Вспомогательные виды разрешенного использования

1. Коммунальное обслуживание -3.1
2. Связь – 6.8
3. Обеспечение внутреннего правоохранка – 8.3.

Условно разрешенные виды использования

№ п/п	Наименование ВРИ	Код (числовое обозначение ВРИ)	Предельные размеры земельных участков (кв. м)		Максимальный процент застройки, в том числе в зависимости от количества надземных этажей	Минимальные отступы от границ земельного участка (м)
			min	max		
1.	Бытовое обслуживание	3.3	200	100 000	60%	3
2.	Среднее и высшее профессиональное образование	3.5.2	5 000	100 000	60%	3
3.	Религиозное использование	3.7	1 000	100 000	50%	3
4.	Обеспечение научной деятельности	3.9	2 500	100 000	60%	3
5.	Обеспечение деятельности в области гидрометеорологии и смежных с ней областях	3.9.1	500	10 000	60%	3
6.	Деловое управление	4.1	1 000	100 000	55%	3
7.	Магазины	4.4	500	10 000	50%	3
8.	Банковская и страховая деятельность	4.5	1 000	10 000	60%	3
9.	Общественное питание	4.6	500	10 000	50%	3



Приложение к заключению.  
 Правила землепользования и застройки территории (части территории) Рузского городского округа Московской области утверждены постановлением администрации Рузского городского округа Московской области от 08.11.2021 №4298

№ п/п	Наименование ВРИ	Код (числовое обозначение ВРИ)	Предельные размеры земельных участков (кв. м)		Максимальный процент застройки, в том числе в зависимости от количества надземных этажей	Минимальные отступы от границ земельного участка (м)
			min	max		
10.	Гостиничное обслуживание	4.7	1 000	100 000	1 эт. - 60% 2 эт. - 50% 3 эт. - 45% 4 эт. - 41% 5 эт. - 37% 6 эт. - 34% 7 эт. - 31%	3
11.	Служебные гаражи	4.9	1 000	20 000	75%	3
12.	Выставочно-ярмарочная деятельность	4.10	5 000	50 000	60%	3

Показатели по параметрам застройки зоны П: территории объектов обслуживания населения; требования и параметры по временному хранению индивидуально транспортных средств, размещению гаражей и открытых автостоянок, требования и параметры к доле озелененной территории земельных участков, регламентируются и устанавливаются нормативами градостроительного проектирования.



**АДМИНИСТРАЦИЯ  
РУЗСКОГО ГОРОДСКОГО ОКРУГА  
МОСКОВСКОЙ ОБЛАСТИ**

143100, Московская область, г. Руза, ул. Солнцева, дом 11, тел./факс 8 (49627) 24-230  
e-mail: [region\\_ruza@mail.ru](mailto:region_ruza@mail.ru), [info@ruzaregion.ru](mailto:info@ruzaregion.ru), [www.ruzaregion.ru](http://www.ruzaregion.ru)  
ИНН 5075003287, КПП 507501001, ОГРН 1025007589199, ОКПО 05373941

от 18.03.2022 № Цех-60

на № \_\_\_\_\_ от \_\_\_\_\_

Директору государственного казенного  
учреждения Московской области  
«Региональный центр торгов»  
Саркисяну М.С.

Уважаемый Мартирос Сосикович!

На земельном участке с кадастровым номером 50:19:0040502:1027, площадью 50000 кв.м, с видом разрешенного использования: «Производственная деятельность», расположенном по адресу: Российская Федерация, Московская область, Рузский городской округ, п. Дорохово, отсутствуют здания, строения, сооружения, объекты незавершенного строительства, принадлежащие гражданам или юридическим лицам.

Самовольные постройки, в том числе здания, сооружения или другие строения на земельном участке не расположены.

На земельном участке не планируются к размещению водозаборные узлы и трансформаторные подстанции.

Земельный участок не является земельным участком общего пользования, не расположен в границах земель общего пользования, территории общего пользования, которыми беспрепятственно пользуется неограниченный круг лиц (в том числе площади, улицы, проезды, набережные, береговые полосы водных объектов общего пользования, скверы, бульвары).

В отношении земельного участка не заключен договор на размещение нестационарного торгового объекта (НТО), не выданы и не планируются к выдаче разрешения на размещение НТО в границах земельного участка.

На данный земельный участок не заключены договоры аренды и безвозмездного пользования земельным участком.

Заместитель Главы Администрации

А.И. Васильев

Маурычева Наталья Вячеславна  
Управление земельных отношений  
+7(49627)50-359



АДМИНИСТРАЦИЯ РУЗСКОГО ГОРОДСКОГО ОКРУГА  
МОСКОВСКОЙ ОБЛАСТИ

(наименование органа местного самоуправления или уполномоченного  
им органа, осуществляющего муниципальный земельный контроль)

**А К Т**

**муниципального обследования объекта земельных отношений**

№ 453

"17" февраля 2022

М.О., г. Руза, ул. Солнцева, д.11

(место составления акта муниципального обследования  
объекта земельных отношений)

Начальник отдела муниципального земельного контроля и управления  
муниципальными земельными ресурсами управления земельных отношений  
администрации Рузского городского округа Изотова В.С.

(должность, фамилия, имя, отчество должностного лица, составившего акт муниципального обследования объекта  
земельных отношений)

Проведено муниципальное обследование земельного участка, с кадастровым  
номером 50:19:0040502:1027, площадью 50 000 кв. м, расположенного по адресу:  
Российская Федерация, Московская область, Рузский городской округ, п. Дорохово,  
категория земель – земли населённых пунктов, вид разрешенного использования -  
производственная деятельность.

(кадастровый номер, адрес, описание местоположения и иное описание объекта земельных отношений или нескольких  
объектов земельных отношений)

Муниципальное обследование объекта земельных отношений проведено  
путем осмотра земельного участка в дневное время суток, при естественном освещении.  
Фотосъемка проводилась фотоаппаратом Canon PowerShot SX430 IS.

Местоположение земельного участка на местности определено с помощью  
планшета HUAWEI MediaPad M5 lite на операционной системе Android со  
специализированным программным обеспечением «KadastrRU», с функцией GPS.

(описание действий, произведенных в рамках муниципального обследования объекта земельных отношений)

17.02.2022 г. в 09:45 проведено муниципальное обследование земельного участка,  
расположенного по адресу: Российская Федерация, Московская область, Рузский  
городской округ, п. Дорохово. На момент обследования территория покрыта снежным  
покровом. В результате визуального осмотра установлено, что на земельном участке  
произрастает древесно-кустарниковая растительность, наблюдается сухостой  
травянистой растительности, какие-либо строения отсутствуют. Доступ к участку  
возможен с западной и южной стороны. Участок имеет смежные земельные участки с  
кадастровыми номерами 50:19:0040502:137, 50:19:0040502:675, 50:19:0040502:676.

(указываются обстоятельства, выявленные при проведении муниципального обследования объекта земельных  
отношений, признаки нарушения требований земельного законодательства Российской Федерации, за которые  
законодательством Российской Федерации предусмотрена административная и иная ответственность (при наличии), а  
также нарушенные нормы законодательства Российской Федерации)

Дополнительная информация фототаблица

(заполняется при необходимости)

 В.С. Изотова

(подпись и расшифровка подписи должностного лица, проводившего муниципальное обследование объекта земельных  
отношений)



## ФОТОТАБЛИЦА

№ п/п	Местонахождения	Фотография	Площадь	Иное
1.	Российская Федерация, Московская область, Рузский городской округ, п. Дорохово	Фото № 1-8	50 000 кв. м.	производственная деятельность

Фото № 1






Фото №2

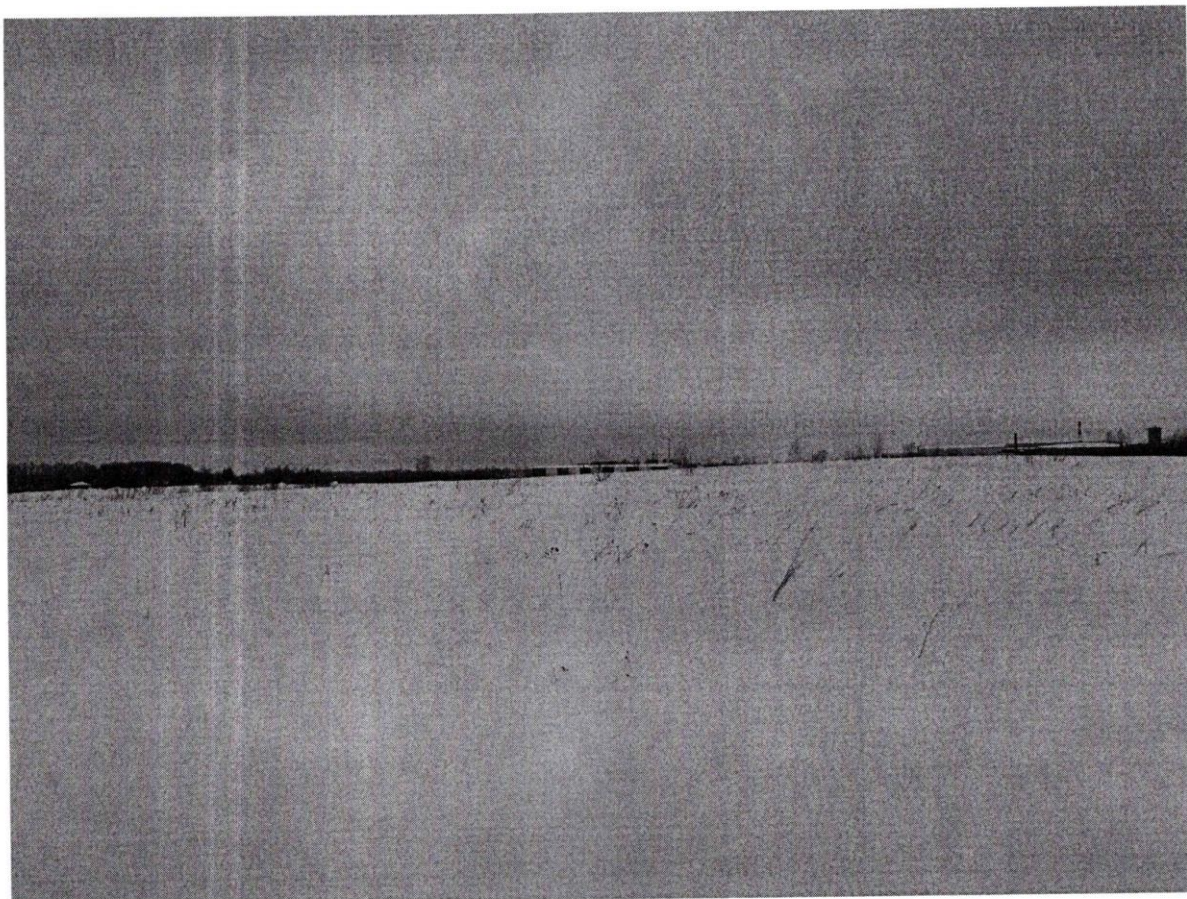



Фото №3






Φοτο №4




Φοτο №5





Φοτο Νο6



Φοτο Νο7





Фото №8



Схематический чертёж земельного участка

Участки 55 547895 38.362176

**Земельный участок 50:18:0040302:1027**  
Информация о кадастровом объекте: участок для размещения объектов недвижимости  
производственная деятельность  
Полная информация: Показать детали Скрыть детали

**Информация** Услуги

Тип:	Объект недвижимости
Вид:	Земельный участок
Кадастровый номер:	50:18:0040302:1027
Кадастровый объект:	50:18:0040302
Страна:	Российская Федерация, Московская область, Рузский городской округ, п.Дорохово
Площадь участка:	50 000 кв. м
Степень:	Учтённый
Категория земель:	Земли населённых пунктов
Разрешённое использование:	для размещения объектов недвижимости
Вид разрешённого:	-
Кадастровая стоимость:	23 437 500 руб.
дата кадастровый:	28.04.2021
дата утверждения:	-
дата введения в эксплуатацию:	18.05.2021
дата прекращения:	28.04.2021





**МИНИСТЕРСТВО ЭНЕРГЕТИКИ МОСКОВСКОЙ ОБЛАСТИ**  
**ГОСУДАРСТВЕННОЕ КАЗЕННОЕ УЧРЕЖДЕНИЕ МОСКОВСКОЙ ОБЛАСТИ**  
**«АГЕНТСТВО РАЗВИТИЯ КОММУНАЛЬНОЙ ИНФРАСТРУКТУРЫ»**  
**(ГКУ МО «АРКИ»)**

бульвар Строителей, дом 4, корп. 1, г.о. Красногорск, Московская область, 143402  
 e-mail: arki@mosreg.ru тел.: 8 (498) 602-28-28  
 ОКПО 92719928 ОГРН 1115034003083 ИНН/КПП 5034043019/502401001

АДМИНИСТРАЦИЯ РУЗСКОГО ГОРОДСКОГО ОКРУГА МОСКОВСКОЙ ОБЛАСТИ

Р ассмотрев заявление о предоставлении технических условий подключения (технологического присоединения) объекта капитального строительства к сетям инженерно-технического обеспечения (теплоснабжения, водоснабжения, водоотведения) в целях подготовки и организации аукциона по продаже земельного участка, находящегося в государственной или муниципальной собственности, аукциона на право заключения договора аренды земельного участка, находящегося в государственной или муниципальной собственности (далее - технические условия), государственное казенное учреждение Московской области "Агентство развития коммунальной инфраструктуры" направляет прилагаемые сведения о технических условиях.

Номер запроса	P001-5101382821-57012956
Дата запроса	02-03-2022
Кадастровый номер земельного участка	50:19:0040502:1027

Приложение: на 1 л. в 1 экз.

Директор

В.Е. Каретников

**СВЕДЕНИЯ**  
Информация о возможности подключения (технологического присоединения) к сетям инженерно-технического обеспечения (теплоснабжение, водоснабжение, водоотведение)  
земельного участка с кадастровым номером 50:19:0040502:1027.

№ п/п	Сведения	Теплоснабжение (ТС)	Водоснабжение (ХВС)	Водоотведение (ВО)
1	Возможность подключения объекта капитального строительства	Отсутствует	Отсутствует	Отсутствует
2	Наименование РСО	АО «Жилсервис»	АО «Жилсервис»	АО «Жилсервис»
3	Максимальная нагрузка в возможных точках подключения (технологического присоединения)	Отсутствие технической возможности	Отсутствие технической возможности	Отсутствие технической возможности
4	Срок, в течение которого правообладатель земельного участка может обратиться к правообладателю сети инженерно-технического обеспечения в целях заключения договора о подключении (технологическом присоединении) в пределах, указанной максимальной нагрузке в возможных точках подключения (технологического присоединения)	В течение 1 (одного) года с даты получения технических условий правообладателю земельного участка необходимо определить необходимую ему подключаемую нагрузку и обратиться с заявлением о подключении объекта	В течение 1 (одного) года с даты получения технических условий правообладателю земельного участка необходимо определить необходимую ему подключаемую нагрузку и обратиться с заявлением о подключении объекта	В течение 1 (одного) года с даты получения технических условий правообладателю земельного участка необходимо определить необходимую ему подключаемую нагрузку и обратиться с заявлением о подключении объекта



Транспортный провэд, д. 5, г. Одинцово, Московская область, 143006  
Тел. +7 (498) 690-43-04  
e-mail: zapad@mosoblgaz.ru; https://mosoblgaz.ru  
ОКПО 23963333; ОГРН 1175024034734; ИНН/КПП 5032292612/503243001

Филиал АО «Мособлгаз» «Запад»

09.03.2022 № 720/3/01

Начальнику Управления  
земельных отношений  
Администрации Рузского  
городского округа  
Московской области  
Голубиной Ю.Е.

О возможности подключения

Уважаемая Юлия Евгеньевна!

В ответ на Ваш запрос от 02.03.2022 № 145-01Исх-2196 (зарегистрировано в филиале АО «Мособлгаз» «Запад» от 02.03.2022 № 1887-ВХ/3) направляем информацию по вопросу предоставления сведений о возможности подключения к газораспределительным сетям объекта капитального строительства, согласно Типовой форме запроса сведений о технических условиях.

Приложение: на 1 л. в 1 экз.

С уважением,  
заместитель директора –  
главный инженер

ДОКУМЕНТ ПОДПИСАН  
ЭЛЕКТРОННОЙ ПОДПИСЬЮ  
Сертификат 02689568004EAE39B7414BF3EF5666F1D3  
Владелец Попов Андрей Юрьевич  
Действителен с 04.03.2022 по 04.06.2023


А.Ю. Попов

Каспарьян Гурген Арсенович  
8(498)690-43-04, вн.03646

**Информация о возможности подключения (технологического присоединения) к сетям газоснабжения земельного участка с кадастровым номером 50:19:0040502:1027 по адресу: Московская область, Рузский городской округ, п. Дорохово.**

№ п/п	Информация	Газоснабжение
1.	Возможность подключения объекта капитального строительства	Отсутствует
2.	Наименование РСО	АО «Мособлгаз»
3.	Максимальная нагрузка в возможных точках подключения (технологического присоединения), куб. метров в час	-
4.	Срок, в течение которого правообладатель земельного участка может обратиться к правообладателю сети газоснабжения в целях заключения договора о подключении (технологическом присоединении) в пределах, указанной максимальной нагрузке в возможных точках подключения (технологического присоединения), месяца	-

Начальник технического отдела  
 филиала АО «Мособлгаз» «Запад» \_\_\_\_\_ Таранов А.Н.







**МИНИСТР  
ГОСУДАРСТВЕННОГО УПРАВЛЕНИЯ,  
ИНФОРМАЦИОННЫХ ТЕХНОЛОГИЙ И СВЯЗИ  
МОСКОВСКОЙ ОБЛАСТИ**

бульвар Строителей, д. 1, г. Красногорск,  
Московская область, 143407

телефон: +7 (498) 602-83-23  
факс: +7 (498) 602-02-40  
электронная почта: mits@mosreg.ru

15.11.2021

11-9678/Исх

Министерство имущественных  
отношений Московской области

Комитет по архитектуре и  
градостроительству Московской  
области

Руководителям органов местного  
самоуправления Московской  
области  
(по списку)

В целях реализации положений Федерального закона от 01.07.2021 № 276-ФЗ «О внесении изменений в Градостроительный кодекс Российской Федерации и отдельные законодательные акты Российской Федерации», в соответствии с которыми с 1 сентября 2021 года для подготовки градостроительного плана земельного участка или организации аукциона по продаже земельного участка, находящегося в государственной или муниципальной собственности, или аукциона на право заключения договора аренды земельного участка, находящегося в государственной или муниципальной собственности, необходимо получение сведений о возможности подключения (технологического присоединения) объектов капитального строительства к сетям инженерно-технического обеспечения, включая **сети связи**.

Министерство государственного управления, информационных технологий и связи Московской области направляет перечень операторов связи в Московской области, оказывающих услуги по подключению к сетям подвижной радиотелефонной связи стандарта GSM 900/1800, согласно сведениям Реестра



лицензий Федеральной службы по надзору в сфере связи, информационных технологий и массовых коммуникаций.

Приложение: на 4 л. в 1 экз.

Министр государственного управления,  
информационных технологий и связи  
Московской области



М.А. Рымар

Номер лицензии	Сведения об организации, представляющей информацию о максимальной нагрузке в возможных точках подключения (технологического присоединения) (Лицензиат)	Место нахождения, контактные данные	Максимальная нагрузка в возможных точках подключения (технологического присоединения)	Срок, в течение которого правообладатель земельного участка может обратиться к правообладателю сети инженерно-технического обеспечения в целях заключения договора о подключении (технологическом присоединении), в пределах, указанной максимальной нагрузки в возможных точках подключения (технологического присоединения) - срок действия лицензии
<a href="#">172034</a>	Общество с ограниченной ответственностью "Антарес" ИНН 7715650666	125196, г. Москва, ул. Лесная, д. 3, помещ. П, ком. 28 (495) 969-23-49	Не менее 2 Мбит	с 15.10.2018 по 15.10.2023
<a href="#">156710</a>	Общество с ограниченной ответственностью "СКАРТЕЛ" ИНН 7701725181	127006, г. Москва, пер. Оружейный, д. 41, офис 48 (495)926-75-85 доб. 2000 или 2222; (495) 926-75-16; 926-75-84 доб. 2033; 925-411-62-78;	Не менее 2 Мбит	с 03.11.2016 по 03.11.2026
<a href="#">184591</a>	Общество с ограниченной ответственностью	108811, г. Москва, км. Киевское шоссе 22-й (п.	Не менее 2 Мбит	с 14.02.2021 по 14.02.2026

	"Т2 Мобайл" ИНН 7743895280	Московский), домовладение 6, строение 1, этаж 5, комната 33 (495)229-84-00		
<a href="#">165593</a>	Общество с ограниченной ответственностью "Т2 Мобайл" ИНН 7743895280	108811, г. Москва, км. Киевское шоссе 22-й (п. Московский), домовладение 6, строение 1, этаж 5, комната 33 (495)229-84-00	Не менее 2 Мбит	с 16.06.2015 по 25.07.2022
<a href="#">101254</a>	Открытое акционерное общество "Вымпел- Коммуникации" ИНН 7713076301	127083, г. Москва, ул. Восьмого Марта, д. 10, стр. 14 +7(495) 783 07-00	Не менее 2 Мбит	с 25.07.2012 по 25.07.2022
<a href="#">101247</a>	Открытое акционерное общество "Мобильные ТелеСистемы" ИНН 7740000076	109147, г. Москва, ул. Марксистская, д. 4 +7(495) 911 65 55, +7(495) 911 71 51	Не менее 2 Мбит	с 25.07.2012 по 25.07.2022
<a href="#">184000</a>	Публичное акционерное общество "Вымпел- Коммуникации" ИНН 7713076301	127083, г. Москва, ул. Восьмого Марта, д. 10, стр. 14 +7(495) 783 07-00	Не менее 2 Мбит	с 28.04.2018 по 28.04.2023
<a href="#">162226</a>	Публичное акционерное общество "Вымпел- Коммуникации" ИНН 7713076301	127083, г. Москва, ул. Восьмого Марта, д. 10, стр. 14 +7(495) 783 07-00	Не менее 2 Мбит	с 21.05.2017 по 21.05.2022
<a href="#">182528</a>	Публичное акционерное общество "МегаФон" ИНН 7812014560	127006, г. Москва, пер. Оружейный, д. 41 (499)755-21-55	Не менее 2 Мбит	с 19.05.2020 по 19.05.2025
<a href="#">170607</a>	Публичное акционерное общество	127006, г. Москва, пер.	Не менее 2 Мбит	с 21.05.2017 по 21.05.2022

	"МегаФон" ИНН 7812014560	Оружейный, д. 41 (499)755-21-55		
<a href="#">162905</a>	Публичное акционерное общество "МегаФон" ИНН 7812014560	127006, г. Москва, пер. Оружейный, д. 41 (499)755-21-55	Не менее 2 Мбит	с 06.02.2017 по 06.02.2022
<a href="#">162691</a>	Публичное акционерное общество "МегаФон" ИНН 7812014560	127006, г. Москва, пер. Оружейный, д. 41 (499)755-21-55	Не менее 2 Мбит	с 25.07.2012 по 25.07.2022
<a href="#">183416</a>	Публичное акционерное общество "Мобильные ТелеСистемы" ИНН 7740000076	109147, г. Москва, ул. Марксистская, д. 4 +7(495) 911 65 55, +7(495) 911 71 51	Не менее 2 Мбит	с 16.07.2020 по 16.07.2025
<a href="#">182375</a>	Публичное акционерное общество "Мобильные ТелеСистемы" ИНН 7740000076	109147, г. Москва, ул. Марксистская, д. 4 +7(495) 911 65 55, +7(495) 911 71 51	Не менее 2 Мбит	с 28.04.2018 по 28.04.2023
<a href="#">167215</a>	Публичное акционерное общество "Мобильные ТелеСистемы" ИНН 7740000076	109147, г. Москва, ул. Марксистская, д. 4 +7(495) 911 65 55, +7(495) 911 71 51	Не менее 2 Мбит	с 21.05.2017 по 21.05.2022
<a href="#">147353</a>	Публичное акционерное общество "Мобильные ТелеСистемы" ИНН 7740000076	109147, г. Москва, ул. Марксистская, д. 4 +7(495) 911 65 55, +7(495) 911 71 51	Не менее 2 Мбит	с 29.12.2016 по 29.12.2021
<a href="#">142343</a>	Публичное акционерное общество "Мобильные ТелеСистемы" ИНН 7740000076	109147, г. Москва, ул. Марксистская, д. 4 +7(495) 911 65 55, +7(495) 911 71 51	Не менее 2 Мбит	с 15.04.2016 по 15.04.2026
<a href="#">186429</a>	Публичное акционерное общество	191167, г. Санкт- Петербург, муниципальны	Не менее 2 Мбит	с 08.02.2021 по 08.02.2026



	"Ростелеком" ИНН 7707049388	й округ Смольнинское вн.тер.г., Синопская наб., д. 14, литера А 7 (499) 999-80- 46		
--	--------------------------------	---	--	--

**ФОРМА ЗАЯВКИ НА УЧАСТИЕ В АУКЦИОНЕ В ЭЛЕКТРОННОЙ ФОРМЕ**

В Аукционную комиссию

Заявитель

(Ф.И.О., гражданина, индивидуального предпринимателя,  
наименование юридического лица с указанием организационно-правовой формы)

в лице

(Ф.И.О. руководителя юридического лица или уполномоченного лица, лица действующего на основании доверенности)

действующего на основании<sup>1</sup>

(Устав, Положение, Соглашение, Доверенности и т.д.)

Паспортные данные Заявителя: серия.....№ ....., дата выдачи «.....» ..... кем выдан..... Адрес: ..... Контактный телефон ..... ОГРНИП ..... ИНН..... КПП ..... ОГРН.....
Представитель Заявителя <sup>2</sup> .....(Ф.И.О.)..... Паспортные данные представителя: серия .....№ ....., дата выдачи «.....» ..... кем выдан ..... Адрес:..... Контактный телефон .....

принял решение об участии в аукционе в электронной форме, и обязуется обеспечить поступление задатка в размере \_\_\_\_\_ руб. \_\_\_\_\_ (сумма прописью), в сроки и в порядке, установленные в Извещении о проведении аукциона в электронной форме, и в соответствии с Регламентом Оператора электронной площадки.

1. Заявитель обязуется:

- 1.1. Соблюдать условия и порядок проведения аукциона в электронной форме, содержащиеся в Извещении о проведении аукциона в электронной форме и Регламенте Оператора электронной площадки<sup>3</sup>.
- 1.2. В случае признания Победителем аукциона в электронной форме, а также в иных случаях, предусмотренных пунктами 13 и 14 статьи 39.12 Земельного кодекса Российской Федерации, заключить договор с Арендодателем (Продавцом) в соответствии с порядком, сроками и требованиями, установленными Извещением о проведении аукциона в электронной форме и договором.
2. Заявитель согласен и принимает все условия, требования, положения Извещения о проведении аукциона в электронной форме, проекта договора и Регламента Оператора электронной площадки, и они ему понятны. Заявителю известны сведения о Земельном участке, Заявитель надлежащим образом ознакомлен с реальным состоянием Земельного участка и **не имеет претензий к ним**.
3. Заявитель извещен о том, что он вправе отозвать Заявку в любое время до установленных даты и времени окончания срока приема Заявок на участие в аукционе в электронной форме, в порядке, установленном в Извещении о проведении аукциона в электронной форме.
4. Ответственность за достоверность представленных документов и информации несет Заявитель.
5. Заявитель подтверждает, что на дату подписания настоящей Заявки ознакомлен с порядком проведения аукциона в электронной форме, порядком внесения, блокирования и прекращения блокирования денежных средств в качестве задатка, и они ему понятны.
6. Заявитель заявляет о своем соответствии условиям отнесения к субъектам малого и среднего предпринимательства в соответствии с частью 5 статьи 4 Федерального закона от 24.07.2007 № 209-ФЗ «О развитии малого и среднего предпринимательства в Российской Федерации» (в случае проведения аукциона в электронной форме, участниками которого могут быть только субъекты малого и среднего предпринимательства)<sup>4</sup>.
7. Заявитель осведомлен и согласен с тем, что Арендодатель (Продавец)/Организатор аукциона в электронной форме не несет ответственности за ущерб, который может быть причинен Заявителю отменой аукциона в электронной форме, внесением изменений в Извещение о проведении аукциона в электронной форме, а также приостановлением процедуры проведения аукциона в электронной форме. При этом Заявитель считается уведомленным об отмене аукциона в электронной форме, внесении изменений в Извещение о проведении аукциона в электронной форме с даты публикации информации об отмене аукциона в электронной форме, внесении изменений в Извещение о проведении аукциона в электронной форме на официальном сайте торгов Российской Федерации в информационно-телекоммуникационной сети «Интернет» для размещения информации о проведении торгов [www.torgi.gov.ru](http://www.torgi.gov.ru) и сайте Оператора электронной площадки.
8. В соответствии с Федеральным законом от 27.07.2006 № 152-ФЗ «О персональных данных» (далее - Федеральный закон от 27.07.2006 № 152-ФЗ), подавая Заявку, Заявитель дает согласие на обработку персональных данных, указанных выше и содержащихся в представленных документах, в целях участия в аукционе (под обработкой персональных данных понимается совершение, в том числе, следующих действий: сбор, систематизация, накопление, хранение, уточнение (обновление, изменение), использование, обезличивание, блокирование, уничтожение персональных данных, описание способов обработки данных приведено в Федеральном законе от 27.07.2006 № 152-ФЗ), а также на передачу такой информации третьим лицам, в случаях, установленных нормативными документами вышестоящих органов и законодательством. Настоящее согласие действует бессрочно и может быть отозвано в любой момент по соглашению сторон. Заявитель подтверждает, что ознакомлен с положениями Федерального закона от 27.07.2006 № 152-ФЗ, права и обязанности в области защиты персональных данных ему известны.

<sup>1</sup> Заполняется при подаче Заявки юридическим лицом, или лицом действующим на основании доверенности.

<sup>2</sup> Заполняется при подаче Заявки лицом, действующим по доверенности.

<sup>3</sup> Ознакомлен с Регламентом Оператора электронной площадки при регистрации (аккредитации) на электронной площадке

<sup>4</sup> Заявитель вправе продекларировать свою принадлежность к субъектам малого и среднего предпринимательства путем представления в форме электронного документа или в форме электронного образа документа сведений из единого реестра субъектов малого и среднего предпринимательства, ведение которого осуществляется в соответствии с Федеральным законом от 24.07.2007 № 209-ФЗ «О развитии малого и среднего предпринимательства в Российской Федерации».

ПРОЕКТ СОГЛАШЕНИЯ О ЗАДАТКЕ № \_\_\_\_\_

« \_\_\_\_ » \_\_\_\_\_ г.

Комитет по конкурентной политике Московской области в лице \_\_\_\_\_, действующего на основании \_\_\_\_\_, именуемый в дальнейшем «Организатор аукциона», и \_\_\_\_\_, в лице \_\_\_\_\_, действующего на основании \_\_\_\_\_, именуемый в дальнейшем «Оператор электронной площадки», с одной стороны, и \_\_\_\_\_, в лице \_\_\_\_\_, действующего на основании \_\_\_\_\_, именуемое в дальнейшем «Заявитель», с другой стороны, в соответствии с пунктом 1 статьи 380 Гражданского кодекса Российской Федерации, заключили настоящий Договор о нижеследующем:

**1. Предмет Соглашения**

Заявитель в доказательство намерения заключить договор аренды земельного участка \_\_\_\_\_, а также в качестве обеспечения надлежащего исполнения своих обязательств, в счет причитающихся с него по договору платежей, обеспечивает наличие денежных средств на счёте Оператора электронной площадки в размере не менее суммы задатка, установленного в сумме \_\_\_\_\_ руб. (\_\_\_\_\_), и соглашается с блокированием указанной суммы в порядке, предусмотренном Разделом 2 настоящего Договора.

**2. Порядок внесения, блокирования и прекращения блокирования денежных средств в качестве задатка**

2.1. Перечисление денежных средств на счёт Оператора электронной площадки производится Заявителем в соответствии с Регламентом и Инструкциями по следующим реквизитам:

Получатель платежа: \_\_\_\_\_

Банковские реквизиты: \_\_\_\_\_

БИК \_\_\_\_\_

Расчётный счёт: \_\_\_\_\_

Корр. счёт \_\_\_\_\_

ИНН \_\_\_\_\_ КПП \_\_\_\_\_

Назначение платежа:

« \_\_\_\_\_ ».

Назначение платежа указывается в соответствии с Регламентом и Инструкциями.

2.2. В целях исполнения требований о внесении задатка для участия в аукционе в электронной форме Заявитель обеспечивает наличие денежных средств на счёте Оператора электронной площадки в размере, не менее суммы задатка, установленной Извещением о проведении аукциона в электронной форме на право заключения договора аренды земельного участка \_\_\_\_\_ (далее - Извещение).

2.3. Денежные средства в размере, равном задатку, указанному в пункте 2.5. Извещения, блокируются Оператором электронной площадки на счете Заявителя в соответствии с Регламентом и Инструкциями. Основанием для блокирования денежных средств является Заявка, направленная Заявителем Оператору электронной площадки. Заблокированные Оператором электронной площадки на счете Заявителя денежные средства являются задатком.

2.4. Прекращение блокирования денежных средств на счете Заявителя в соответствии с Регламентом и Инструкциями производится Оператором электронной площадки в порядке, установленном Разделом 6 Извещения.

**3. Ответственность Сторон**

3.1. Ответственность сторон за неисполнение либо ненадлежащее исполнение настоящего Соглашения наступает в соответствии с действующим законодательством.



3.2. Все споры и разногласия, которые могут возникнуть в результате исполнения Сторонами условий настоящего Соглашения, будут по возможности решаться путем переговоров. В случае невозможности разрешения споров путем переговоров Стороны рассматривают их в установленном законом порядке.

#### **4. Срок действия Соглашения**

4.1. Соглашение вступает в силу с момента подписания его Сторонами.

4.2. Соглашение прекращает свое действие с момента надлежащего исполнения Сторонами взятых на себя обязательств.

#### **5. Заключительные положения**

5.1. Все изменения и дополнения к настоящему Соглашению оформляются письменно дополнительным соглашением.

5.2. Настоящее Соглашение составлено в 3 (трех) подлинных экземплярах.

#### **6. Юридические адреса и реквизиты Сторон**

**Организатор аукциона**

**Оператор электронной площадки**

**Заявитель**

#### **7. Подписи сторон**

Должность

Должность

от Заявителя

\_\_\_\_\_/\_\_\_\_\_/\_\_\_\_\_  
Подпись

\_\_\_\_\_/\_\_\_\_\_/\_\_\_\_\_  
Подпись

\_\_\_\_\_/\_\_\_\_\_/\_\_\_\_\_  
Подпись

НА БЛАНКЕ ОРГАНИЗАЦИИ ДЛЯ ЮРИДИЧЕСКИХ ЛИЦ  
(при наличии)

В \_\_\_\_\_  
(Организатор аукциона в электронной форме)

от \_\_\_\_\_  
(Ф.И.О. гражданина, индивидуального  
предпринимателя или руководителя/представителя  
юридического лица)

\_\_\_\_\_  
(наименование юридического лица)

### Запрос на осмотр Земельного участка

Прошу оформить документ для осмотра Земельного участка

Кадастровый номер \_\_\_\_\_

Местоположение (адрес) \_\_\_\_\_

Дата аукциона «\_\_» \_\_\_\_\_ 20 \_\_ г.

№ аукциона \_\_\_\_\_

Уполномоченное лицо на осмотр:

\_\_\_\_\_  
Ф.И.О.

Контактные телефоны: \_\_\_\_\_

Адрес электронной почты (E-mail) \_\_\_\_\_

Для юридических лиц:

Руководитель

Подпись

Ф.И.О.

М.П. (при наличии)

Для индивидуальных предпринимателей:

Индивидуальный предприниматель

Подпись

Ф.И.О.

М.П. (при наличии)

Для граждан:

Подпись

Ф.И.О.

Проект договора аренды земельного участка

ДОГОВОР

аренды земельного участка, заключаемый по результатам проведения торгов

от \_\_\_\_\_ № \_\_\_\_\_

Место заключения \_\_\_\_\_ « \_\_\_\_ » \_\_\_\_\_ 20\_\_

Администрация Рузского городского округа Московской области, (ОГРН \_\_\_\_\_, ИНН/КПП \_\_\_\_\_ / \_\_\_\_\_, в лице \_\_\_\_\_, действующая на основании \_\_\_\_\_, зарегистрированного \_\_\_\_\_, именуемая в дальнейшем Арендодатель, юридический адрес: Московская область, \_\_\_\_\_, с одной стороны, и \_\_\_\_\_, (ОГРН \_\_\_\_\_, ИНН/КПП \_\_\_\_\_ / \_\_\_\_\_, юридический адрес: \_\_\_\_\_, в лице \_\_\_\_\_, действующая на основании \_\_\_\_\_, с другой стороны, именуемая в дальнейшем Арендатор, при совместном упоминании, именуемые в дальнейшем Стороны, на основании \_\_\_\_\_, заключили настоящий договор о нижеследующем.

I. Предмет и цель договора

1.1. Арендодатель обязуется предоставить Арендатору за плату во временное владение и пользование земельный участок площадью \_\_\_\_ кв.м, с кадастровым номером \_\_\_\_\_, категория земель \_\_\_\_\_ с видом разрешенного использования \_\_\_\_\_, расположенный по адресу: \_\_\_\_\_ (далее по тексту – Земельный участок), а Арендатор обязуется принять Земельный участок по акту приема-передачи (Приложение 3 является неотъемлемой частью настоящего договора).

1.2. Настоящий договор заключен на основании протокола о \_\_\_\_\_ (далее по тексту – Протокол), являющегося приложением 1 к настоящему договору.

1.3. Участок предоставляется для \_\_\_\_\_.

1.4. Сведения об ограничениях (обременениях) прав на Земельный участок:

- полностью расположен: Кубинка Приаэродромная территория аэродрома.

1.5. На Земельном участке объекты недвижимого имущества отсутствуют.

II. Срок договора

2.1. Настоящий договор заключается на срок \_\_\_\_ с «\_\_» \_\_\_\_\_ 20\_\_ года по «\_\_» \_\_\_\_\_ 20\_\_ года.

2.2. Земельный участок считается переданным Арендодателем Арендатору и принятым Арендатором с момента подписания акта-приема передачи Земельного участка.

Договор считается заключенным с момента передачи Земельного участка. Акт приема-передачи Земельного участка подписывается одновременно с подписанием настоящего договора.

2.3. Договор подлежит государственной регистрации в установленном законодательством Российской Федерации, законодательством Московской области порядке.

III. Арендная плата

3.1. Арендная плата начисляется с даты передачи Земельного участка по акту приема-передачи Земельного участка.

3.2. Размер годовой арендной платы устанавливается в соответствии с Протоколом.

3.3. Размер арендной платы за земельный участок определяется в Приложении 2 к настоящему договору, которое является его неотъемлемой частью.

Сумма ежемесячной арендной платы устанавливается в \_\_\_\_\_ размере в соответствии с Приложением 2.



3.4. Арендная плата вносится Арендатором ежемесячно в полном объеме в размере, установленном в Приложении 2, не позднее 10 числа включительно, путем внесения денежных средств, безналичным порядком с обязательным указанием в платежном документе назначения платежа, номера и даты настоящего договора по следующим реквизитам:

\_\_\_\_\_;

\_\_\_\_\_.

3.5. Арендная плата за неполный период месяц исчисляется пропорционально количеству календарных дней аренды в месяце к количеству дней данного месяца

3.6. Сумма поступлений зачисляется сначала в счет оплаты основного долга, и только при погашении основного долга зачисляется в счет оплаты пени, вне зависимости от назначения платежа, указанного в платежном поручении.

3.7. Обязательства по оплате по настоящему договору считаются исполненными после внесения Арендатором арендной платы в полном объеме за период, установленный пунктом 3.4 настоящего договора. При внесении Арендатором арендной платы не в полном объеме, установленном пунктом 3.4 настоящего договора, обязательства по настоящему договору считаются неисполненными.

Датой исполнения обязательств по внесению арендной платы является дата поступления арендной платы в бюджет муниципального образования.

#### IV. Права и обязанности Сторон

4.1. Арендодатель имеет право:

4.1.1. Досрочно расторгнуть настоящий договор в порядке и в случаях, предусмотренных действующим законодательством и настоящим договором, в том числе при:

- использовании Земельного участка способами, приводящими к его порче;
- использовании Земельного участка не в соответствии с видом его разрешенного использования;
- использовании Земельного участка не в соответствии с его целевым назначением;
- неиспользовании/не освоении Земельного участка в течение 1 года;
- не внесении арендной платы либо внесении не в полном объеме более чем 2 (два) периодов подряд;
- в случае не подписания арендатором дополнительных соглашений к настоящему договору, о внесении изменений, указанных в п. 4.1.3;
- в случае переуступки Арендатором прав и обязанностей по настоящему договору;
- в случае заключения Арендатором договора субаренды по настоящему договору;
- в случае осуществления Арендатором самовольной постройки на Земельном участке.

4.1.2. На беспрепятственный доступ на территорию Земельного участка с целью его осмотра на предмет соблюдения условий настоящего договора.

4.1.3. Вносить в настоящий договор необходимые изменения и дополнения в случае внесения таковых в действующее законодательство Российской Федерации, законодательство Московской области.

4.1.4. На возмещение убытков, причиненных ухудшением качества Земельного участка и экологической обстановки в результате хозяйственной деятельности Арендатора, а также по иным основаниям, предусмотренным законодательством Российской Федерации, законодательством Московской области.

4.1.5. Изъять Земельный участок в порядке, установленном действующим законодательством Российской Федерации, законодательством Московской области.

4.1.6. Обратиться в суд за взысканием задолженности по арендной плате после однократного неисполнения Арендатором обязанности по внесению арендной платы в полном объеме за период, установленный пунктом 3.4 настоящего договора.

4.2. Арендодатель обязан:

4.2.1. Передать Арендатору Земельный участок по акту приема-передачи в день подписания настоящего договора.

4.2.2. Не чинить препятствия Арендатору в правомерном использовании (владении и пользовании) Земельного участка.

4.2.3. Не вмешиваться в хозяйственную деятельность Арендатора, если она не противоречит условиям настоящего договора и действующего законодательства Российской Федерации, законодательства Московской области, регулирующего правоотношения по настоящему договору.

4.2.4. В письменной форме в пятидневный срок уведомлять Арендатора об изменении реквизитов, указанных в пункте 3.4 настоящего договора, а также об изменении ИНН, КПП, почтового адреса, контактного телефона.

4.3. Арендатор имеет право:

4.3.1. Использовать участок на условиях, установленных настоящим договором исходя из вида деятельности, разрешенного использования и целевого назначения Земельного участка.

4.3.2. Возводить с соблюдением правил землепользования и застройки здания, строения, сооружения в соответствии с целью, указанной в п.1.3 настоящего договора, его разрешенным использованием с соблюдением требований градостроительных регламентов и иных правил и норм.

4.4. Арендатор обязан:

4.4.1. Использовать участок в соответствии с целью и условиями его предоставления.

4.4.2. При досрочном расторжении настоящего договора или по истечении его срока все произведенные без разрешения Арендодателя на Земельном участке улучшения передать Арендодателю безвозмездно.

4.4.3. Не допускать действий, приводящих к ухудшению качественных характеристик арендуемого участка и прилегающих к нему территорий, экологической обстановки местности, а также к загрязнению территории.

4.4.4. Обеспечивать Арендодателю, органам муниципального и государственного контроля свободный доступ на участок, специально выделенные части участка, в расположенные на участке здания и сооружения.

4.4.5. Выполнять условия эксплуатации городских подземных и наземных коммуникаций, сооружений, дорог, проездов и т.п. и не препятствовать их ремонту и обслуживанию *(в случае если такие расположены на земельном участке)*.

4.4.6. В десятидневный срок со дня изменения своего наименования *(для юридических лиц)*, местонахождения (почтового адреса) и контактного телефона письменно сообщить о таких изменениях Арендодателю.

4.4.7. Не нарушать права других землепользователей, а также порядок пользования водными, лесными и другими природными объектами.

4.4.8. Осуществлять мероприятия по охране земель, установленные действующим законодательством Российской Федерации, законодательством Московской области.

4.4.9. Обеспечить допуск представителей собственника или представителей организации, осуществляющей эксплуатацию инженерных коммуникаций, к объекту инженерных коммуникаций в целях обеспечения безопасности данных инженерных коммуникаций *(в случае, если земельный участок полностью или частично расположен в охранной зоне, установленной в отношении линейного объекта)*.

4.4.10. Ежемесячно и в полном объеме уплачивать причитающуюся Арендодателю арендную плату и по требованию Арендодателя представлять копии платежных документов, подтверждающих факт оплаты арендной платы.

4.4.11. В случае получения уведомления от Арендодателя, согласно п. 4.2.4 настоящего договора перечислять арендную плату по реквизитам, указанным в уведомлении.

4.4.12. Передать участок Арендодателю по Акту приема-передачи в течение пяти дней после окончания срока действия настоящего договора.

4.4.13. Использовать Земельный участок в соответствии с требованиями:

- Воздушного кодекса Российской Федерации;

- Федерального закона от 01.07.2017 № 135-ФЗ «О внесении изменений в отдельные законодательные акты Российской Федерации в части совершенствования порядка установления и использования приаэродромной территории и санитарно-защитной зоны»;

- постановления Правительства Российской Федерации от 11.03.2010 г. № 138 «Об утверждении Федеральных правил использования воздушного пространства Российской Федерации» (ред. от 02.12.2020).

4.4.14. Согласовать размещение объекта капитального строительства в соответствии с требованиями действующего законодательства.

## V. Ответственность сторон

5.1. За нарушение условий настоящего договора стороны несут ответственность в соответствии с действующим законодательством и настоящим договором.

5.2. По требованию Арендодателя настоящий договор аренды может быть досрочно расторгнут судом в случаях, указанных в п. 4.1.1 настоящего договора.

Арендодатель вправе требовать досрочного расторжения настоящего договора только после направления Арендатору письменной претензии о необходимости исполнения им обязательства в течение 30 дней с момента ее направления.

5.3. За нарушение сроков внесения арендной платы Арендатор уплачивает Арендодателю пени в размере 0,05% от неуплаченной суммы за каждый день просрочки.

## VI. Рассмотрение споров

6.1. Все споры и разногласия, которые могут возникнуть между Сторонами, разрешаются путем переговоров.

6.2. При невозможности урегулирования спорных вопросов в процессе переговоров, споры подлежат рассмотрению с участием граждан в судах общей юрисдикции, с участием организаций, являющихся юридическими лицами, граждан, осуществляющих предпринимательскую деятельность в Арбитражном суде Московской области.

## VII. Изменение условий договора

7.1. Изменения и дополнения к условиям настоящего договора действительны при условии, что они оформлены в письменном виде и подписаны уполномоченными представителями сторон по настоящему договору в форме дополнительного соглашения, которое является неотъемлемой частью настоящего договора /и подлежит регистрации в установленном порядке.

7.2. Изменение вида разрешенного использования Земельного участка не допускается.

7.3. Арендатору запрещается заключать договор уступки требования (цессии) по настоящему договору.

7.4. Арендатору запрещается заключать договор субаренды по настоящему договору.

## VIII. Дополнительные и особые условия договора

8.1. О форс-мажорных обстоятельствах каждая из сторон обязана немедленно известить другую. Сообщение должно быть подтверждено документом, выданным уполномоченным на то государственным органом. При продолжительности форс-мажорных обстоятельств свыше 6 (шести) месяцев или при не устранении последствий этих обстоятельств в течение 6 месяцев стороны должны встретиться для выработки взаимоприемлемого решения, связанного с продолжением настоящего договора.

8.2. Расходы по государственной регистрации настоящего договора, а также изменений и дополнений к нему возлагаются на Арендатора.

8.3. Настоящий договор аренды составлен в трех экземплярах, имеющих равную юридическую силу, по одному для каждой из Сторон и для органа, осуществляющего государственную регистрацию.

## IX. Приложения

К настоящему договору прилагается и является его неотъемлемой частью:

- Протокол (Приложение 1)
- Расчет арендной платы (Приложение 2)
- Акт приема-передачи Земельного участка (Приложение 3).



Х. Адреса, реквизиты и подписи Сторон

**Арендодатель:**

Адрес: \_\_\_\_\_ ;

ИНН \_\_\_\_\_ ;

КПП \_\_\_\_\_ ;

Банковские реквизиты: \_\_\_\_\_ ;

р/с \_\_\_\_\_ ;

БИК \_\_\_\_\_ ;

ОКТМО \_\_\_\_\_ .

\_\_\_\_\_ М.П.

**Арендатор:**

Адрес \_\_\_\_\_ ;

ИНН \_\_\_\_\_ ;

КПП \_\_\_\_\_ ;

Банковские реквизиты: \_\_\_\_\_ ;

р/с \_\_\_\_\_ ;

в (наименование банка)

к/с \_\_\_\_\_ ;

БИК \_\_\_\_\_ /

\_\_\_\_\_ М.П.

Расчет арендной платы за Земельный участок

1. Годовая арендная плата за земельный участок определяется в соответствии с Протоколом.

№ п/п	S, кв.м	ВРИ	Годовая арендная плата, руб.

2. Годовая арендная плата за Земельный участок составляет \_\_\_\_\_ рублей, а сумма ежемесячного платежа:

	Арендная плата (руб.)
Месяц	
Месяц*	

\* указывается сумма платежа за неполный период с обязательным указанием неполного периода.

Подписи сторон

**Арендодатель:**

**Арендатор:**

\_\_\_\_\_

М.П.

\_\_\_\_\_

М.П.

А К Т  
приема-передачи земельного участка

от \_\_\_\_\_ № \_\_\_\_\_

Администрация Рузского городского округа Московской области, (ОГРН \_\_\_\_\_, ИНН/КПП \_\_\_\_\_ / \_\_\_\_\_, в лице \_\_\_\_\_, действующ на основании \_\_\_\_\_, зарегистрированного \_\_\_\_\_, именуем в дальнейшем **Арендодатель**, юридический адрес: Московская область, \_\_\_\_\_, с одной стороны, и \_\_\_\_\_, (ОГРН \_\_\_\_\_, ИНН/КПП \_\_\_\_\_ / \_\_\_\_\_, юридический адрес: \_\_\_\_\_, в лице \_\_\_\_\_, действующ на основании \_\_\_\_\_, с другой стороны, именуемое в дальнейшем **Арендатор**, при совместном упоминании, именуемые в дальнейшем **Стороны**, на основании \_\_\_\_\_, составили настоящий акт приема-передачи к настоящему договору аренды земельного участка №\_\_ от \_\_.\_\_.\_\_. о нижеследующем.

1. Арендодатель передал, а Арендатор принял во временное владение и пользование за плату Земельный участок площадью \_\_\_\_ кв.м., с кадастровым номером \_\_\_\_\_, категория земли \_\_\_\_\_ с видом разрешенного использования \_\_\_\_\_, расположенный по адресу: \_\_\_\_\_ (далее по тексту – Земельный участок).

2. Переданный Земельный участок на момент его приема-передачи находится в состоянии, удовлетворяющем Арендатора.

3. Арендатор претензий к Арендодателю не имеет.

Подписи Сторон

**Арендодатель:**

**Арендатор:**

\_\_\_\_\_

М.П.

\_\_\_\_\_

М.П.



тендер  
**РТС**

ЭЛЕКТРОННАЯ  
ПЛОЩАДКА  
РОССИИ

# АУКЦИОН В ЭЛЕКТРОННОЙ ФОРМЕ ПО АРЕНДЕ ЗЕМЕЛЬНОГО УЧАСТКА

## ПАМЯТКА



МОСКОВСКАЯ ОБЛАСТЬ

## Содержание

<b>1</b>	<b>Начало работы на электронной площадке</b>	<b>3</b>
<b>2.</b>	<b>Порядок регистрации (аккредитации) на электронной площадке</b>	<b>4</b>
2.1.	Регистрация на электронной площадке: основные понятия	4
2.2.	Подача заявки на первичную регистрацию (аккредитацию) на электронной площадке	5
	<b>Вход в личный кабинет</b>	<b>7</b>
<b>3</b>	<b>Поиск процедур</b>	<b>8</b>
<b>4</b>	<b>Функционал работы Доверенных лиц (только физических лиц) и Доверителей</b>	<b>10</b>
<b>5</b>	<b>Подача заявки на участие в аукционе</b>	<b>14</b>
5.1.	Для подачи заявки:	14
5.2.	<b>Предоставление рабочего места</b> с доступом в сеть Интернет для подачи заявки на участие в аукционе возможно по месту нахождения ГКУ «РЦТ»:	17
<b>6</b>	<b>Работа с денежными средствами</b>	<b>18</b>
6.1.	Просмотр состояния аналитического счета	18
6.2.	Порядок перечисления средств на участие в аукционе	18
<b>7.</b>	<b>Участие в аукционе</b>	<b>19</b>
<b>8.</b>	<b>Просмотр сведений о результатах аукциона</b>	<b>22</b>



# 1 Начало работы на электронной площадке

Для начала работы на электронной площадке необходимо иметь электронную подпись (далее - ЭП).

ЭП - это аналог подписи и синей печати в цифровом формате, который применяется для придания юридической силы документам на электронных носителях.

В соответствии с Регламентом электронной площадки «РТС-тендер Имущественные торги» для работы на электронной площадке необходимо:

1. При отсутствии ЭП, ее получить;
2. Выполнить настройки программного обеспечения;
3. Пройти процедуру регистрации на электронной площадке.

## Получение ЭП

Необходимый пакет документов для оформления электронной подписи.

Для юридических лиц (КФХ):

- ✓ Заявление на получение электронной подписи (формируется при заполнении заявки)
- ✓ Заверенная копия СНИЛС руководителя (представителя) организации
- ✓ Заверенная копия паспорта руководителя (представителя) организации
- ✓ Заверенная копия Решения/Протокола о назначении на должность руководителя организации

Все документы, кроме заявления и доверенностей заверяются печатью организации и подписью руководителя (копия верна, подпись, печать)

Для граждан, в том числе ИП (КФХ):

- ✓ Заявление на получение электронной подписи (формируется при заполнении заявки)
- ✓ Заверенная копия СНИЛС
- ✓ Заверенная копия паспорта
- ✓ Заверенная копия ИНН (свидетельство о постановке на учет в налоговой физ.лица)

Все документы заверяются подписью гражданина/ИП (копия верна, подпись, печать (при наличии))

**Оформить и получить ЭП возможно несколькими способами.**

**1. Получить ЭП возможно в одном из аккредитованных удостоверяющих центров самостоятельно в соответствии с требованиями действующего законодательства.**





ЭЛЕКТРОННАЯ  
ПЛОЩАДКА  
РОССИИ

ООО «РТС-тендер»

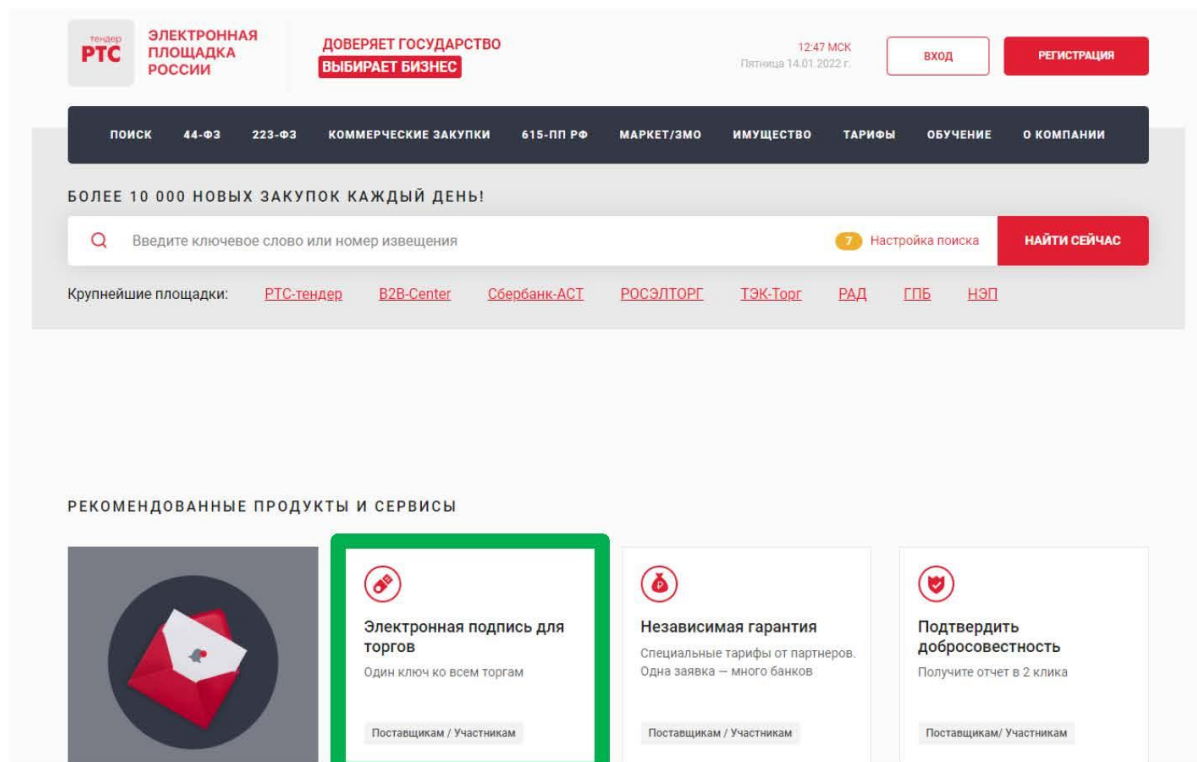
121151, г. Москва, набережная Тараса Шевченко, д. 23А.

Сайт: [www.rts-tender.ru](http://www.rts-tender.ru) | E-mail: [iSupport@rts-tender.ru](mailto:iSupport@rts-tender.ru) | Тел.: +7(499)653-77-00

## 2. Также получить ЭП возможно на электронной площадке РТС-тендер:

Для получения электронной подписи:

1. С главной страницы сайта перейдите в раздел «Электронная подпись для торгов»;



2. ЭП Вы можете получить в удостоверяющем центре, нажав кнопку «Получить подпись».

Обращаем Ваше внимание:

По всем вопросам получения ЭП или настройки рабочего места можно обратиться в контакт-центр по телефону: **8 (499) 648-80-28**

## 2. Порядок регистрации (аккредитации) на электронной площадке

### 2.1. Регистрация на электронной площадке: ОСНОВНЫЕ ПОНЯТИЯ

**Регистрация**- процедура, необходимая для получения доступа к работе на электронной площадке, к участию в аукционах. Совершать юридически значимые действия на электронной площадке Заявитель может только при наличии регистрации.

Срок рассмотрения заявки на регистрацию не может превышать 3 рабочих дней с момента ее подачи (в соответствии с ч.2 ст.5 от 15.05.2019 ПП РФ № 603).

Лица, ранее до 01.01.2019 зарегистрированные (аккредитованные) на электронной площадке по 44-ФЗ, а также лица, прошедшие с 01.01.2019 регистрацию в Едином реестре участников закупок (далее - ЕРУЗ), имеют доступ к работе на электронной площадке без процедуры первичной регистрации (аккредитации) на электронной площадке.

## 2.2. Подача заявки на первичную регистрацию (аккредитацию) на электронной площадке

Для подачи заявки на регистрацию выполните следующие действия:

1. С главной страницы РТС-тендер перейдите в раздел «Имущество»;
2. Выберите раздел «Покупателям / Арендаторам», далее «Регистрация»;

The screenshot shows the website interface for buyers/tenants. The top navigation bar includes 'ПОИСК', '44-ФЗ', '223-ФЗ', 'КОММЕРЧЕСКИЕ ЗАКУПКИ', '615-ПП РФ', 'МАРКЕТ/ЗМО', 'ИМУЩЕСТВО', 'ТАРИФЫ', and 'О КОМПАНИИ'. The main content area is titled 'Покупателям / Арендаторам' and features several service cards. The 'Регистрация' card, which is highlighted with a green border, is the focus of the document. It includes a plus sign and person icon, and the text: 'Регистрация для работы на площадке по имущественным торгам'. Other visible cards include 'Расширенный поиск', 'Добавить пользователя', 'Реквизиты площадки', 'Моя организация', 'Запросы на разъяснения', 'Мои заявки', 'Торговые сессии', 'Электронная подпись', and 'Тарифы'.

3. Заполните форму «Первичная регистрация»:
  - Нажмите «Выберите сертификат». Заданные в сертификате ЭП данные автоматически заполнят ряд полей формы «Первичная регистрация»;

**Первичная регистрация**

**Информация о лице, подписавшем заявку**

Сертификат электронной подписи Заявителя \* Выберите сертификат

Фамилия \*

Имя \*

Отчество

Должность

Номер телефона \* + 7 - ( ) - добавочный номер

Адрес электронной почты \*

Имя пользователя (логин) \*

Пароль \*

Подтверждение пароля \*

Кодовое слово \*

- Заполните обязательные поля, отмеченные «\*»:

**В разделе «Банковские реквизиты»** указываются банковские реквизиты Заявителя, которые будут использоваться для вывода средств с виртуального счета Заявителя на электронной площадке.

**Банковские реквизиты**

БИК \*

Расчетный счет \*

Корреспондентский счет

Лицевой счет

Название банка \*

Адрес банка \*

**В разделе «Претендент»** проставьте галочку в чек-боксе «Аккредитация на площадке». В чек-боксе «Ознакомлен» проставьте галочку;

**Продавец**

Аккредитация на площадке

**Претендент**

Аккредитация на площадке

Ознакомлен:

\*Полуплатными государственного и муниципального имущества могут быть любые физические и юридические лица, за исключением государственных и муниципальных унитарных предприятий, государственных и муниципальных учреждений, а также юридических лиц в установленном законом порядке. Субъекты РФ и муниципальные образования признаются 25-го рождения, кроме субъектов, предусмотренных статьёй 25.178 Семейного кодекса.

**В разделе «Заявление о присоединении»** нажмите кнопку «Сформировать». Проставьте галочку в чек-боксе «Заявитель ознакомлен с Лицензионным договором, Регламентом электронной площадки, Соглашением о гарантийном обеспечении, согласен с их условиями и присоединяется к ним подписанием «Заявления о присоединении к документам площадки»;

**Заявление о присоединении**

Заявитель ознакомлен с Лицензионным договором, Регламентом площадки, Соглашением о гарантийном обеспечении, согласен с их условиями и присоединяется к ним подписанием Заявления о присоединении к документам площадки

**4.** Нажмите кнопку «Подать заявку на регистрацию».

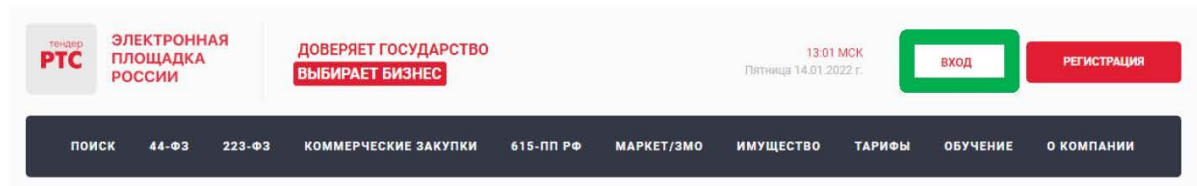
По итогам рассмотрения заявки на регистрацию на адрес электронной почты Заявителя, указанной в заявке на регистрацию, направляется уведомление о решении, принятом электронной площадкой в отношении такой заявки на регистрацию.




## Вход в личный кабинет

Вход в Личный кабинет осуществляется через кнопку «Вход»:


1. Войдите на главную страницу сайта РТС-тендер;
2. В правом верхнем углу нажмите кнопку «Вход»;



3. В разделе «Имущественные торги» выберите Вашу роль на площадке «Покупатель/Арендатор»



4. При наведении на раздел отображаются кнопки «Вход» и «Аккредитация». Нажмите кнопку «Вход».
5. Откроется страница авторизации.



6. Лицам, прошедшим первичную регистрацию (аккредитацию) на электронной площадке, а также лицам, ранее до 01.01.2019 зарегистрированным (аккредитованным) на электронной площадке по 44-ФЗ, и лицам, прошедшим регистрацию с 01.01.2019 в ЕРУЗ, необходимо войти в личный кабинет по ЭП. Для входа в личный кабинет по ЭП требуется нажать кнопку «Электронная подпись».

7. Лицам, ранее до 01.01.2019 зарегистрированным (аккредитованным) на электронной площадке по 44-ФЗ, а также лицам, прошедшим регистрацию с 01.01.2019 в ЕРУЗ, предоставляется возможность войти в личный кабинет через Единую систему идентификации и аутентификации (далее - ЕСИА). Для входа в личный кабинет через ЕСИА необходимо нажать кнопку «Госуслуги».

8. Лицам, зарегистрированным в ЕСИА, но не прошедшим до 01.01.2019 регистрацию (аккредитацию) на электронной площадке по 44-ФЗ, а также не прошедшим с 01.01.2019 регистрацию в ЕРУЗ, требуется пройти процедуру первичной регистрации (аккредитации) на электронной площадке согласно п. 2.2.

### 3 Поиск процедур

Для поиска процедур из открытой части сайта РТС-тендер:

1. Перейдите на главную страницу РТС-тендер;
2. В верхней части страницы кликните на раздел «Имущество», далее «Покупателям/Арендаторам»;
3. Перейдите в раздел «Расширенный поиск»;

тендер **РТС** ЭЛЕКТРОННАЯ ПЛОЩАДКА РОССИИ

ДОверяЕТ ГОСУДАРСТВО  
**ВЫБИРАЕТ БИЗНЕС**

13:15 МСК  
Пятница 14.01.2022 г.

**ВХОД** **РЕГИСТРАЦИЯ**

ПОИСК 44-ФЗ 223-ФЗ КОММЕРЧЕСКИЕ ЗАКУПКИ 615-ПП РФ МАРКЕТ/ЗМО ИМУЩЕСТВО ТАРИФЫ ОБУЧЕНИЕ О КОМПАНИИ

Главная · Имущество · Покупателям/Арендаторам

### Покупателям / Арендаторам

- Расширенный поиск**  
Подробная информация обо всех имущественных торгах
- Регистрация**  
Регистрация для работы на площадке по имущественным торгам
- Добавить пользователя**  
Подача заявки на добавление пользователей к аккредитованной организации
- Реквизиты площадки**  
Реквизиты площадки для перечисления денежных средств в качестве обеспечения
- Моя организация**  
Информация о вашей организации
- Запросы на разъяснения**  
Ваши запросы на разъяснение документации и поступившие ответы
- Мои заявки**  
Все заявки вашей организации на участие в электронных торгах
- Торговые сессии**  
Информация о торгах, в которых вы участвуете
- Электронная подпись**  
Электронный сертификат для работы на площадке
- Тарифы**  
Стоимость участия и порядок оплаты

#### 4. Осуществите поиск по представленным фильтрам.

БОЛЕЕ 10 000 НОВЫХ ЗАКУПОК КАЖДЫЙ ДЕНЬ!

🔍 Введите ключевое слово **НАЙТИ**

**Площадки** 2 выбрано

Номер извещения

Продавец (Собственник) (ИНН/КПП)

Организатор (ИНН)

Правило проведения 16 выбрано

Тип процедуры

Начальная минимальная цена

От  До  руб.

Размер задатка

От  До  руб.

Дата публикации извещения

С  По

Дата окончания срока подачи заявок

С  По

Регион

**ПОКАЗАТЬ**

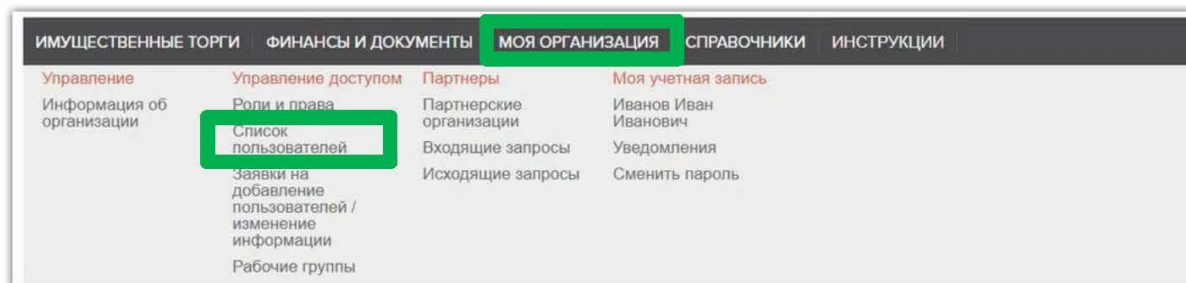
НАСТРОЙКА ФИЛЬТРОВ  
очистить

ВСЕ	АКТУАЛЬНЫЕ	В АРХИВЕ	Цена по убыванию	Новые сверху
Номер на площадке: 80190	Номер лота: 1	Статус на площадке: Подача заявок	Осталось: 30 дн., 22 ч., 43 мин.	Начальная максимальная цена: <b>1 566,00 руб.</b> Размер задатка: 156,60 руб.
<p><b>Открытое акционерное общество «Российские железные дороги» в лице Московской железной</b> <a href="#">далее...</a></p> <p>Организатор: ОТКРЫТОЕ АКЦИОНЕРНОЕ ОБЩЕСТВО «РОССИЙСКИЕ ЖЕЛЕЗНЫЕ ДОРОГИ» Продавец: Южно-Уральская ДРП ЦДРП Регион: Брянская обл. Площадка: РТС-тендер Дата публикации: 14 января 2022, 13:10 МСК Окончание приема заявок: 14 февраля 2022, 12:00 МСК</p> <p>🔍 0 Реализация (продажа) непрофильных и профильных активов / Аукцион</p> <p><b>ПОДАТЬ ЗАЯВКУ</b></p>				
Номер на площадке: 220000121300000000001	Номер лота: 1	Статус на площадке: Публикация извещения	Осталось: 26 дн., 21 ч., 43 мин.	Начальная максимальная цена: <b>25 620,00 руб.</b> Размер задатка: 5 124,00 руб.
<p><b>Проведение аукциона по аренде земельного участка из земель сельскохозяйственного назн</b> <a href="#">далее...</a></p> <p>Организатор: Администрация городского поселения Тайтурского муниципального образования Продавец: Администрация городского поселения Тайтурского муниципального образования Регион: Иркутская обл. Площадка: РТС-тендер Дата публикации: 14 января 2022, 13:01 МСК Окончание приема заявок: 10 февраля 2022, 11:00 МСК</p>				

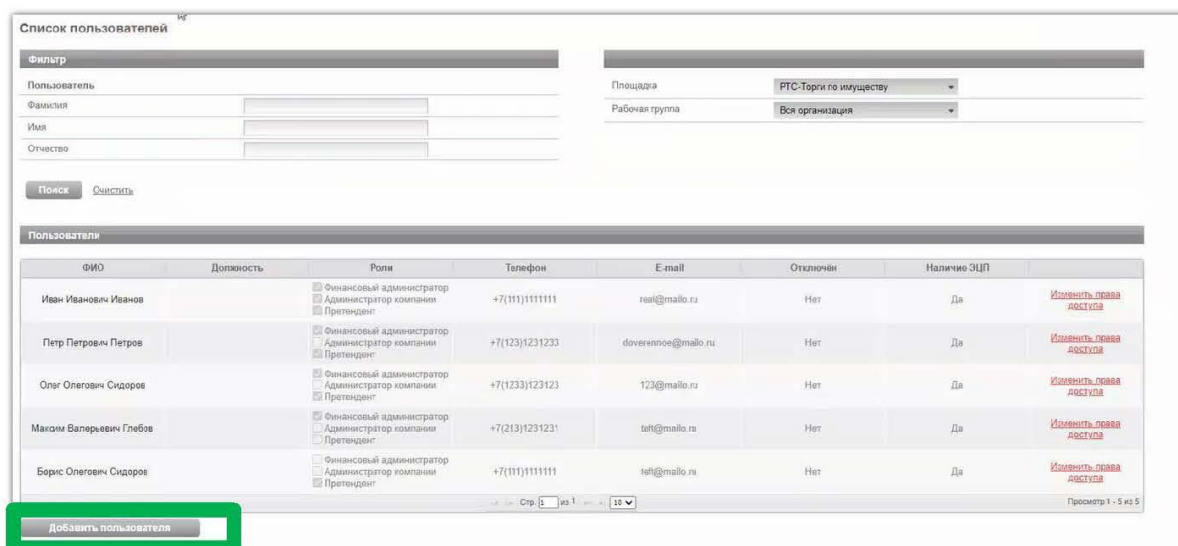




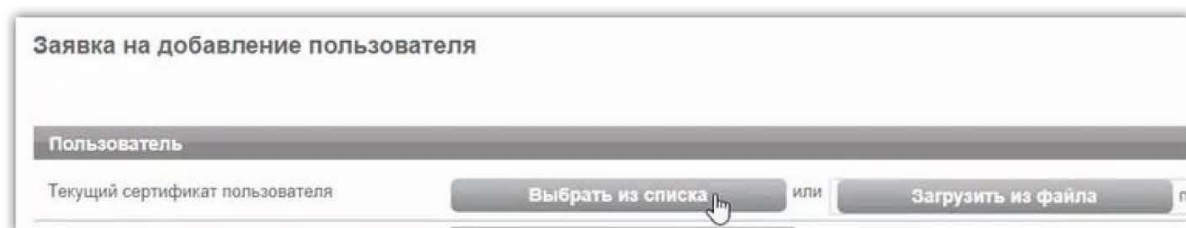
2. В личном кабинете в старой версии сайта необходимо выбрать раздел «Моя организация» и далее перейти в «Список пользователей»;



3. В открывшемся списке пользователей необходимо нажать кнопку «Добавить пользователя»;



4. В открывшейся заявке нажимаем «Выбрать из списка» (если сертификат установлен на ПК) или «Загрузить из файла» (если открытый ключ сертификата находится на другом носителе);



5. Выбираем сертификат Доверенного лица, после чего нажимаем кнопку «ок», затем заполняем все обязательные поля заявки;

Заявка на добавление пользователя

Пользователь

Текущий сертификат пользователя:  или  пароль:

Фамилия \*

Имя \*

Отчество

Должность

Номер телефона \* + 7 - (  ) -  -  -  добавочный номер

Адрес электронной почты \*

Название организации

Срок доверенности с  по

Способ доставки сообщений \*

Имя пользователя (логин) \*

Пароль \*

Подтверждение пароля \*

Кодовое слово \*

РТС-Торги по имуществу

Подать заявку

Выберите сертификат

Сертификат	Срок действия	УЦ	Организация
Тестер5 Тестер5 Тестер5	24.04.2017 - 01.01.2040	Root Agency	ООО Тестер5
Администратор Администратор Администратор	14.10.2014 - 01.01.2040	Root Agency	Администратор
Организатор Второе Имущество	13.09.2019 - 01.01.2040	Root Agency	ООО SecondProperty
Физическое Лицо Доверенное	08.11.2021 - 01.01.2040	Root Agency	Физическое Лицо Доверенное
Сидоров Олег Олегович	17.12.2021 - 01.01.2040	Root Agency	Сидоров Олег Олегович Доверенное
Root Agency	29.05.1996 - 01.01.2040	Root Agency	Root Agency

6. Заявка на добавление пользователя утверждается автоматически. После того, как пользователь будет добавлен, ему необходимо установить требуемые роли. Для чего в списке пользователей переходим по ссылке «Изменить права доступа»;

Список пользователей

Фильтр

Пользователь

Площадка

Фамилия

Рабочая группа

Имя

Отчество

Пользователи

ФИО	Должность	Роли	Телефон	E-mail	Отключен	Наличие ШИП	
Иван Иванович Иванов		<input checked="" type="checkbox"/> Финансовый администратор <input checked="" type="checkbox"/> Администратор компании <input checked="" type="checkbox"/> Претендент	+7(111)1111111	iva@mail.ru	Нет	Да	<a href="#">Изменить права доступа</a>
Петр Петрович Петров		<input checked="" type="checkbox"/> Финансовый администратор <input checked="" type="checkbox"/> Администратор компании <input checked="" type="checkbox"/> Претендент	+7(123)1231233	dovverenno@mail.ru	Нет	Да	<a href="#">Изменить права доступа</a>
Олег Олегович Сидоров		<input checked="" type="checkbox"/> Финансовый администратор <input checked="" type="checkbox"/> Администратор компании <input checked="" type="checkbox"/> Претендент	+7(1233)123123	123@mail.ru	Нет	Да	<a href="#">Изменить права доступа</a>
Максим Валерьевич Глебов		<input checked="" type="checkbox"/> Финансовый администратор <input checked="" type="checkbox"/> Администратор компании <input checked="" type="checkbox"/> Претендент	+7(213)1231231	lbf@mail.ru	Нет	Да	<a href="#">Изменить права доступа</a>
Борис Олегович Сидоров		<input checked="" type="checkbox"/> Финансовый администратор <input checked="" type="checkbox"/> Администратор компании <input checked="" type="checkbox"/> Претендент	+7(111)1111111	tsf@mail.ru	Нет	Да	<a href="#">Изменить права доступа</a>
Лицо Доверенное Физическое		<input checked="" type="checkbox"/> Финансовый администратор <input checked="" type="checkbox"/> Администратор компании <input checked="" type="checkbox"/> Претендент	+7(222)1231231	qwe@mail.ru	Нет	Да	<a href="#">Изменить права доступа</a>

Стр. 1 из 1

7. Установив соответствующий чек-бокс будут определены роли, которые позволяют выполнять те или иные действия. После выбора необходимой роли нажимаем кнопку «Сохранить»:  
 Роль «Претендент» - позволяет подавать заявки, участвовать в торгах, заключать договоры;  
 Роль «Администратор компании» - дает возможность редактировать данные в личном кабинете;  
 Роль «Финансовый администратор» - предоставляет доступ к виртуальному счету организации, позволяет производить отзыв денежных средств, создавать бланки пополнения счета.

Другие роли «Продавец» и «Получатель расширенной информации по заявкам» доступны для выбора только организации, выступающей в качестве Продавца.



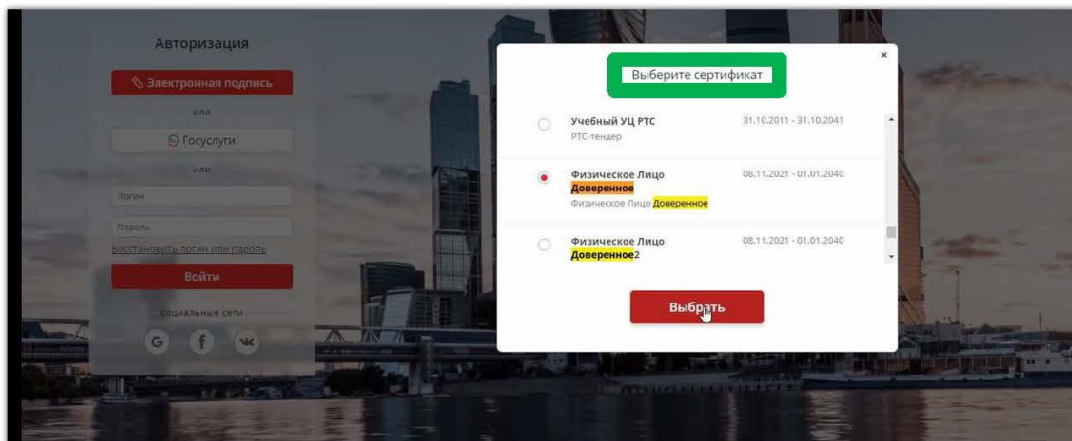
Настройка ролей пользователя

ФИО	Должность	Телефон	E-mail	Отключен	Наличие ЭЦП
Физическое Лицо Доверенное		+7(222)1231231	qwe@mail.ru	Нет	Да

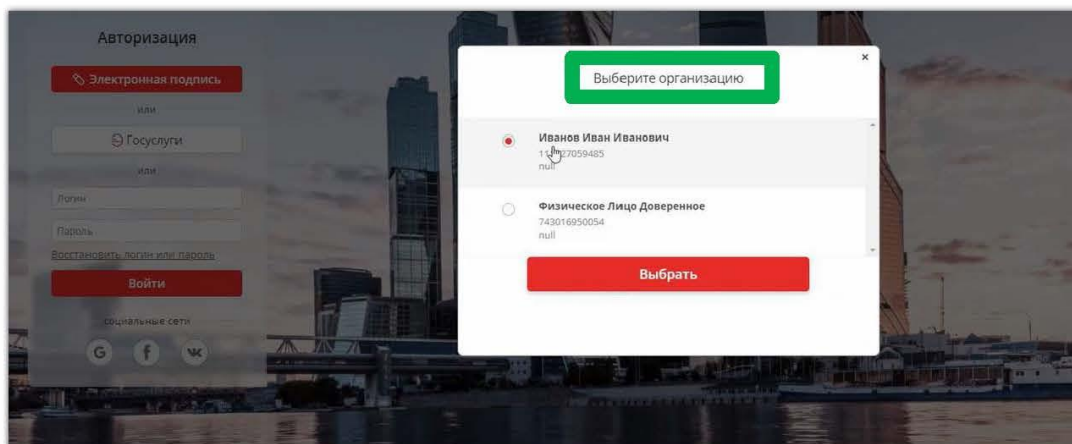
РТС-Торги по имуществу

Наименование рабочей группы	Наименование роли	Описание роли	Роль выбрана
Вся организация	Финансовый администратор	Роль регулирует разрешения на возможность просматривать транзакции по счету, его детали, пополнение счета, снятие средств, редактирование реквизитов	<input type="checkbox"/>
	Администратор компании		<input type="checkbox"/>
	Продавец	Работа с процедурой	<input type="checkbox"/>
	<b>Претензии</b>	Участие в процедурах	<input checked="" type="checkbox"/>
	Получатель расширенной информации по заявкам	Получение расширенной информации по заявкам на лот	<input type="checkbox"/>

8. После того, как сертификат Доверенного лица добавлен в личный кабинет Доверителя, у Доверенного лица появляется возможность входа по своей электронной подписи от лица Доверителя. Для чего на странице авторизации Доверенному лицу необходимо выбрать свой сертификат.



9. После выбора сертификата необходимо в разделе «Выберите организацию» выбрать Доверителя от имени которого будут совершаться действия на электронной площадке.



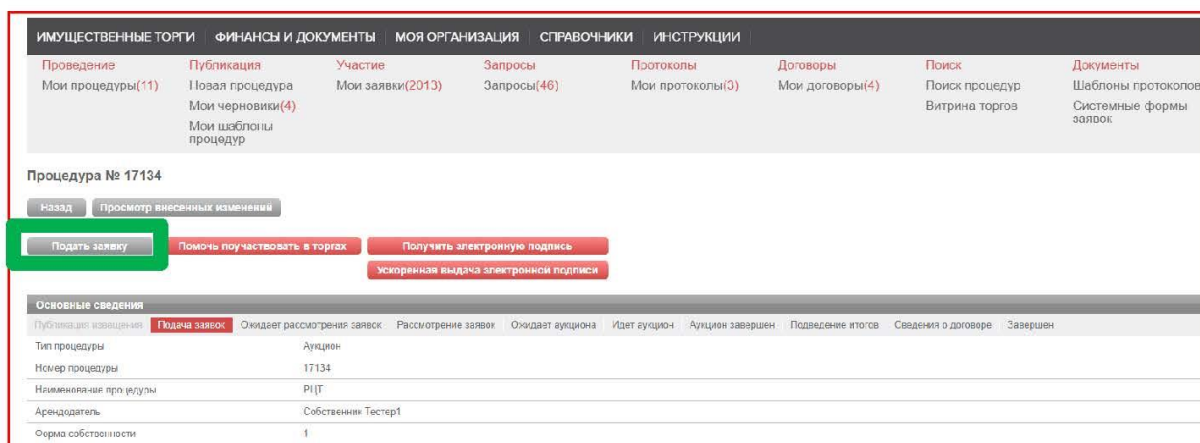
10. После входа Доверенного лица на электронную площадку под Доверителем все последующие действия Доверенным лицом совершаются от имени Доверителя.



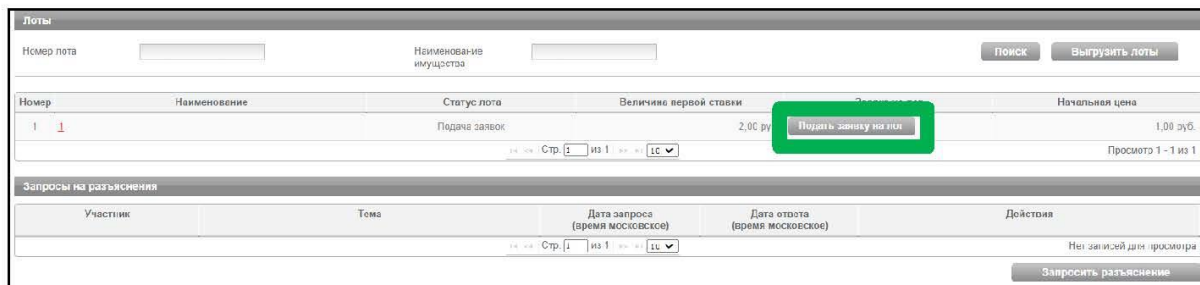
## 5 Подача заявки на участие в аукционе

### 5.1. Для подачи заявки:

1. Войдите в Личный кабинет по электронной подписи;
2. Найдите необходимый аукцион;
3. Нажмите на «№» или «Наименование лота» соответствующего аукциона;
4. Нажмите кнопку «Подать заявку»;



5. Далее в разделе Лоты нажмите на кнопку «Подать заявку на лот»;



В разделах «Информация по аренде» и «Банковские реквизиты Претендента» поля частично будут заполнены автоматически на основе аккредитационных данных Заявителя и информации о лоте, на который подается заявка.

6. Проставьте галочку в чек-боксе «Согласен с условиями Информационного сообщения».

**Заявка на участие в аукционе в электронной форме**

**Информация по аренде**

Инициатор	ООО Тестер1
Претендент	ООО Тестер2
В лице	Тестер 5
Действующий на основании *	<input checked="" type="radio"/> Устава <input type="radio"/> Положения <input type="radio"/> Другой документ
Адрес местонахождения:	505025, Российская Федерация, г Москва, Садовое кольцо, Дом 5, 5 2
Почтовый адрес:	123123, Российская Федерация, Респ. Башкортостан, Уфимский р-н, ст. Юванский, Петровка, 1122, 6.
Контактный телефон:	+7(123)321234
ИНН	6027601146
ОГРН	1630078398943

Заявка подается представителем Претендента

**принял решение об участии в аукционе в электронной форме на право заключения договора аренды земельного участка:**

**№ Лота 1**  
 Дата аукциона: 28.08.2020 0:00:00  
 Наименование Объекта(ов) (лота) аукциона в электронной форме: 1  
 Начальная цена: 1,00 руб.  
 Описание лота / характеристики: В соответствии с извещением о проведении аукциона

**и обязуются обеспечить поступление задатка в размере 0,20 руб. Ноль, рублей 20 копеек (двумя прописью), в ороки и в порядке, установленные в Извещении о проведении аукциона в электронной форме на право аренды земельного участка в электронной форме, и в соответствии с Регламентом Оператора электронной площадки.**

**Банковские реквизиты Претендента**

ИНН Претендента:	6027601146
ОГРН Претендента:	741231209
Наименование банка:	Банк Тестера 5 ОАО 66
БИР:	586050806
Расчетный счет:	4070200000000000000
Корр. счет:	

**Содержание заявки**

1. Заявитель обязуется:

- 1.1. Соблюдать условия и порядок проведения аукциона в электронной форме, содержащиеся в Извещении о проведении аукциона в электронной форме и Регламенте Оператора электронной площадки.
- 1.2. В случае признания Победителем аукциона в электронной форме, а также в иных случаях, предусмотренных пунктами 13 и 14 статьи 39.12 Земельного кодекса Российской Федерации, заключить договор аренды с Арендодателем в соответствии с порядком, сроками и требованиями, установленными Извещением о проведении аукциона в электронной форме и договором аренды земельного участка.
- 1.3. Использовать земельный участок в соответствии с видом разрешенного использования, указанным в Извещении о проведении аукциона в электронной форме и договоре аренды земельного участка.
2. Заявитель согласен и принимает все условия, требования, положения Извещения о проведении аукциона в электронной форме, проекта договора аренды земельного участка и Регламент Оператора электронной площадки, и они ему известны. Заявитель известна сведения о Земельном участке, Заявитель надлежащим образом ознакомлен с реальным состоянием Земельного участка **и не имеет претензий к ним.**
3. Заявитель извещен о том, что он вправе отозвать Заявку в любое время до установленных даты и времени окончания срока приема Заявок на участие в аукционе в электронной форме, в порядке, установленном в Извещении о проведении аукциона в электронной форме.
4. Изменение вида разрешенного использования Земельного участка, переданного в аренду по результатам аукциона в электронной форме, в течение срока действия договора аренды не допускается.
5. Ответственность за достоверность представленных документов и информации несет Заявитель.
6. Заявитель подтверждает, что на дату подписания настоящей Заявки ознакомлен с порядком проведения аукциона в электронной форме, порядком внесения, блокирования и прекращения блокирования денежных средств в качестве задатка, и они ему известны.
7. Заявитель осознает и согласен с тем, что Арендодатель / Организатор аукциона в электронной форме не несет ответственности за ущерб, который может быть причинен Заявителем отменой аукциона в электронной форме, внесением изменений в Извещении о проведении аукциона в электронной форме, а также приостановлением процедуры проведения аукциона в электронной форме. При этом Заявитель считается уведомленным об отмене аукциона в электронной форме, внесении изменений в Извещении о проведении аукциона в электронной форме с даты публикации информации об отмене аукциона в электронной форме, внесении изменений в Извещении о проведении аукциона в электронной форме на официальном сайте торгов Российской Федерации и информационно-телекоммуникационной сети «Интернет» для размещения информации о проведении торгов [www.torgi.gov.ru](http://www.torgi.gov.ru) и [сайт Оператора электронной площадки](http://сайт Оператора электронной площадки).
8. Условия аукциона в электронной форме, порядок и условия заключения договора аренды земельного участка с Участником аукциона в электронной форме являются условиями публичной оферты, а подача Заявки на участие в аукционе в электронной форме и участие в аукционе в электронной форме являются акцептом оферты в соответствии со статьей 438 Гражданского кодекса Российской Федерации.
9. В соответствии с Федеральным законом от 27.07.2006 № 152-ФЗ «О персональных данных», подавая Заявку, Заявитель дает согласие на обработку персональных данных, указанных выше и содержащихся в представленных документах, в целях участия в аукционе в электронной форме. (Под обработкой персональных данных понимается совершение, в том числе, следующих действий: сбор, систематизация, накопление, хранение, уточнение (обновление, изменение), использование, обезличивание, блокирование, уничтожение персональных данных). При этом общее описание вышеуказанных способов обработки данных приведено в Федеральном законе от 27.07.2006 № 152-ФЗ, а также на передачу такой информации третьим лицам, в случаях, установленных нормативными документами вышестоящих органов и законодательством. Настоящее согласие действует бессрочно и может быть отозвано в любой момент по согласию сторон. Заявитель подтверждает, что ознакомлен с положениями Федерального закона от 27.07.2006 № 152-ФЗ «О персональных данных», права и обязанности в области защиты персональных данных ему известны.

\* Согласен с условиями Информационного сообщения

**Начальная форма заявки**



### ВНИМАНИЕ!

**Если заявка из личного кабинета Заявителя подается представителем (Доверенным лицом) ОБЯЗАТЕЛЬНО:**

- проставить галочку в чек-боксе «Заявка подается представителем Претендента»;
- заполнить реквизиты Представителя.

**Заявка на участие в продаже посредством публичного предложения в электронной форме**

Сведения о продаже	
Организатор	"ООО Tester1"
Претендент	Физическое Лицо Доверитель
В лице	
Паспортные данные:	Серия: 0100    Номер: 121212    Когда выдан: 08.11.2021    Кем выдан: Отделом УФМС
Адрес регистрации по месту жительства	222222, Российская Федерация, Респ. Адыгея, г. Майкоп, Ленина 2, 2, ОКАТО: 79401000000
Адрес регистрации по месту пребывания	222222, Российская Федерация, Респ. Адыгея, г. Майкоп, Ленина 2, 2, ОКАТО: 79401000000
Контактный телефон	+7(111)1111111
<input checked="" type="checkbox"/> Заявка подается представителем Претендента	
ФИО	Сертификат для демонстрации1
Дата выдачи доверенности *	<input type="text"/>
Номер доверенности *	<input type="text"/>
Паспортные данные:	Серия *: <input type="text"/> Номер *: <input type="text"/> Когда выдан *: <input type="text"/> Кем выдан *: <input type="text"/>
Адрес регистрации по месту жительства *	<input type="text"/>
Адрес регистрации по месту пребывания *	<input type="text"/>
Контактный телефон *	+ 7 - ( <input type="text"/> ) - <input type="text"/> добавочный номер <input type="text"/>

**7. В Разделе «Электронные образы документов, входящих в состав заявки» необходимо приложить документы в форме электронных документов или электронных образов документов, то есть документов на бумажном носителе, преобразованных в электронно-цифровую форму путем сканирования с сохранением их реквизитов:**

- копии документов, удостоверяющих личность Заявителя (для граждан) (в случае представления **копии паспорта** гражданина Российской Федерации представляются копии **20 (двадцати) страниц паспорта:** от 1-ой страницы с изображением Государственного герба Российской Федерации по 20-ую страницу с «Извлечением из Положения о паспорте гражданина Российской Федерации» включительно);
- надлежащим образом заверенный перевод на русский язык документов о государственной регистрации юридического лица в соответствии с законодательством иностранного государства в случае, если Заявителем является иностранное юридическое лицо (для КФХ).

Электронные образы документов, входящих в состав заявки

1. Копии документов, удостоверяющих личность заявителя (в случае предоставления паспорта гражданина Российской Федерации необходимо прикрепить копии всех (20 стр.) паспорта: от 1-ой страницы с изображением Государственного герба Российской Федерации до 20-ой страницы с "Извлечением из Положения о паспорте гражданина Российской Федерации").

Копии документов, удостоверяющих личность заявителя (в случае предоставления паспорта гражданина Российской Федерации необходимо прикрепить копии всех (20 стр.) паспорта от 1-ой до 20-ой страницы с "Извлечением из Положения о паспорте гражданина Российской Федерации" исключительно

Доступ к процедуре - рабочие группы

Вся организация

Сохранить черновики

8. После прикрепления всех требуемых документов нажмите кнопку «Подать заявку».

## 5.2. Предоставление рабочего места с доступом в сеть Интернет для подачи заявки на участие в аукционе возможно по месту нахождения ГКУ «РЦТ»:

Предоставление рабочего места с доступом в сеть Интернет для подачи заявки осуществляется в период заявочной кампании согласно Извещению о проведении аукциона по рабочим дням:

понедельник - четверг с 09 час. 00 мин. до 18 час. 00 мин.

пятница и предпраздничные дни с 09 час. 00 мин. до 16 час. 45 мин.;

перерыв с 13 часов 00 минут до 14 час. 00 мин.

### Внимание!

В связи с установленным по адресу: Московская область, городской округ Красногорск, г. Красногорск, бульвар Строителей, д. 7, **контрольно-пропускным режимом**, заявителю, подающему заявку на участие в аукционе, или его уполномоченному представителю, следует **не позднее, чем за один рабочий день** (до 14 час. 00 мин.) для граждан Российской Федерации и **не позднее, чем за шесть рабочих дней** (до 14 час. 00 мин.) для иностранных граждан до даты посещения ГКУ «РЦТ» сообщить следующие сведения для оформления соответствующего пропуска: номер аукциона, фамилию, имя, отчество на электронную почту [rct\\_torgi@mosreg.ru](mailto:rct_torgi@mosreg.ru).

**Для прохода** в здание, расположенное по адресу: Московская область, городской округ Красногорск, г. Красногорск, бульвар Строителей, д. 7, **визитеру необходимо при себе иметь документ, удостоверяющий его личность.**

В случае несоблюдения указанного порядка и сроков заказа пропуска по вине заявителя, организатор аукциона признается исполнившим возможность обеспечения всем заявителям или их уполномоченным представителям, подать заявку на участие в аукционе.

## 6 Работа с денежными средствами

### 6.1. Просмотр состояния аналитического счета

Аналитический счет - счет, организованный в электронном виде при подписании Заявителем Соглашения о гарантийном обеспечении на электронной площадке РТС-тендер «Имущественные торги», на котором учитываются такие операции, как зачисление денежных средств, их блокирование/прекращение блокирования, а также различного рода списания.

Номер аналитического счета и информация о количестве денежных средств содержится в Личном кабинете в разделе «Финансы и документы», далее «Счета и транзакции». Номер аналитического счета имеет формат «XX.XXXXX.XXXXX-PRV». Так же в данном разделе есть возможность создавать бланки пополнения счета и выводить денежные средства.

Счета компании						
Площадка	Номер счета	Свободная сумма	Заблокированная сумма	Сумма на снятие	Сумма на оплату	
РТС-Торги по имуществу	18.34247.86540-PRV	<b>Детали</b> 9064346994,38 руб.	Пополнить 4657353,90 руб.	191351,84 руб.	0,00 руб.	Просмотр 1 - 1 из 1

### 6.2. Порядок перечисления средств на участие в аукционе

Для оплаты задатка необходимо пополнить свой аналитический счет на сумму не менее размера задатка, установленного Извещением о проведении аукциона.

Перечисление денежных средств по разным аукционам возможно одним платежом. В назначении платежа **указание номера аналитического счета обязательно.**

**Бланк платежного поручения с указанием аналитического счета для перечисления денежных средств может быть сформирован в Личном кабинете:**

1. Войдите в Личный кабинет;
2. Перейдите в раздел «Финансы и документы», далее «Счета и транзакции».
3. Нажмите кнопку «Пополнить» в строке со счетом, который имеет формат «XX.XXXXX.XXXXX - PRV»;

Счета компании						
Площадка	Номер счета	Свободная сумма	Заблокированная сумма	Сумма на снятие	Сумма на оплату	
РТС-Торги по имуществу	18.34247.86540-PRV	<b>Детали</b> 9064346994,38 руб.	<b>Пополнить</b> 4657353,90 руб.	191351,84 руб.	0,00 руб.	Просмотр 1 - 1 из 1

4. Либо нажмите на ссылку «Детали» в строке с номером аналитического счета, который имеет формат «XX.XXXXX.XXXXX - PRV»;



Площадка	Номер счета	Свободная сумма	Заблокированная сумма	Сумма на снятие	Сумма на оплату
РТС-Торги по имуществу	10.34247.96540-PRV	094040994,30 руб. <a href="#">Зетель</a>	4957053,00 руб. <a href="#">Пополнить</a>	191351,04 руб.	0,00 руб.

5. Откроется страница просмотра счета, нажмите кнопку «Пополнить счет».

Счет	
Площадка	РТС-Торги по имуществу
Номер счёта	15.00858.01117-PRV
Состояние	Активен
Свободная сумма	9 943 594 475,70 руб.
Заблокированная сумма	35 531 991,60 руб.
Сумма на снятие	20 873 532,70 руб.
Сумма на оплату	0,00 руб.
<a href="#">Пополнить счет</a>	
<b>Банковские реквизиты</b>	
Наименование банка	test5
Расчетный счет	54564566456456456467

Образец платежного поручения будет автоматически сформирован в формате excel.

#### Блокирование денежных средств:

Денежные средства в размере равном задатку блокируются на аналитическом счете Заявителя, при условии наличия на нем соответствующей суммы свободных денежных средств в размере не менее суммы задатка по соответствующему аукциону.

В случае получения от Заявителя нескольких заявок по нескольким аукционам, свободные средства блокируются последовательно и учитываются отдельно по каждой заявке по соответствующим аукционам.

## 7. Участие в аукционе

### Подача ценовых предложений в ходе аукциона

До установленных Извещением о проведении аукциона даты и времени начала проведения аукциона Участнику аукциона необходимо:

1. Войти в Личный кабинет посредством ЭП;
2. Перейти в раздел «Имущественные торги», далее «Поиск процедур» и найти соответствующий аукцион, на участие в котором была подача заявка;
3. Нажать на номер процедуры. Откроется форма «Процедура №...»;
4. Нажать кнопку «Перейти к аукциону»;

Процедура № 17134	
<a href="#">Назад</a>	<a href="#">Просмотр внесенных изменений</a>
<a href="#">Просмотр заявки</a>	<a href="#">Перейти к аукциону</a>
<b>Основные сведения</b>	
<a href="#">Публикация извещения</a>   <a href="#">Подача заявок</a>   <a href="#">Ожидает рассмотрения заявок</a>   <a href="#">Рассмотрение заявок</a>   <a href="#">Ожидает аукциона</a>   <b><a href="#">Идет аукцион</a></b>   <a href="#">Аукцион завершен</a>   <a href="#">Подведение итогов</a>   <a href="#">Сведения о договоре</a>   <a href="#">Завершен</a>	
Тип процедуры	Аукцион
Номер процедуры	5707
Наименование процедуры	Тест
Продавец (Собственник)	1

5. Откроется форма «Аукционный торг по процедуре №...»;

6. Со времени начала проведения аукциона для подачи предложения о цене нажать кнопку «Ввод ставки»;

Аукционный торг по процедуре № 17134

Данные аукциона	
Аукцион с предложением	Да
Продление в минутах	10

Ход аукциона	
Длительность:	00:00:56
Осталось:	00:59:05
Расчетные дата и время завершения торгов:	24.11.2017 08:55:00

Лоты

Номер лота:  Наименование лота:  Поиск

Номер	Наименование	Осталось до завершения лота	Расчетные дата и время завершения лота	Величина первой ставки	Лучшая цена	Моя цена
1	торги для цпп	00:59:06	24.11.2017 08:55:00	100,00 руб.		Ввод ставки

Согласен с требованиями идентификации: Да

Оформляю заявку: [треугольный документ.docx](#)

Стр. 1 из 1 | Просмотр 1 - 1 из 1

7. Откроется окно «Ввод ставки по лоту». В поле «Ценовое предложение» Вы увидите Ваше ценовое предложение;

8. Для подтверждения Вашего ценового предложения необходимо нажать кнопку «Подписать и отправить ставку»;

Ввод ставки по лоту №1 - торги для цпп

Ход аукциона			
Количество участников:	2	Длительность:	00:01:56
Подано предложений:	0	Осталось:	00:58:04

Ваше предложение	
Аукцион с шагом [?]	Да
Шаг аукциона	1,00 руб.
Осталось до завершения лота	00:58:05
Ценовое предложение *	100,00 руб. <span style="float: right; background-color: #008000; color: white; padding: 2px 10px;">Подписать и отправить ставку</span>
Ограничения ставки за лот	Возможное ценовое предложение <u>100,00 руб.</u>

История ставок		
Участник	Цена за лот	Дата
Стр. 1 из 1   Нет записей для просмотра		

9. Подтвердить действие ЭП.

Поле «Ценовое предложение» обновится. Наибольшее из предложенных Участниками предложений о цене выделено зеленым цветом.

Аукционный торг по процедуре №6349

Данные аукциона						
Аукцион с продлением	Да					
Продление в минутах	10					
Ход аукциона						
Длительность:	00:02:31					
Осталось:	00:09:24					
Расчетные дата и время завершения торгов:	24.11.2017 08:07:15 МСК					
Лоты						
Номер лота			Наименование лота			
Поиск						
Номер	Наименование	Осталось до завершения лота	Расчетные дата и время завершения лота	Величина первой ставки	Лучшая цена	Моя цена
1	Торги для цпк	00:09:26	24.11.2017 08:07:15 МСК	100,00 руб.	100,00 руб.	100,00 руб.
Согласен с требованиями изъятия * Да Форма заявки: тестовый документ.docx						

Просмотр 1 - 1 из 1

Список поданных ценовых предложений можно просмотреть в окне «Ввод ставки по лоту» в разделе «История ставок».

Ввод ставки по лоту №761 - тест

Ход аукциона			
Количество участников:	2	Длительность:	00:05:42
Подано предложений:	2	Осталось:	00:29:11
Ваше предложение			
Аукцион с шагом [?]	Да		
Шаг аукциона	2,00 %		
Осталось до завершения лота	00:29:13		
Ценовое предложение *	10 400,00 руб. X		Подписать и отправить ставку
Ограничения ставки за лот	Цена за лот должна быть равна 10 400,00 руб.		
История ставок			
Участник	Цена за лот	Дата	
Ваше предложение	10 200,00 руб.	20.06.2016 09:15	
Участник 2	10 000,00 руб.	20.06.2016 09:14	

Просмотр 1 - 2 из 2

При направлении ценовых предложений время на подачу каждого последующего ценового предложения продлевается на 10 (десять) минут после поступления предыдущего ценового предложения.

**!** Аукцион в электронной форме завершается с помощью программных и технических средств электронной площадки, если в течение 10 (десяти) минут после поступления последнего ценового предложения ни один Участник аукциона не сделал последующего ценового предложения.

Победителем признается Участник аукциона, сделавший в ходе аукциона наибольшее ценовое предложение.



## 8. Просмотр сведений о результатах аукциона

После размещения Протокола о результатах аукциона в разделе «Сведения о победителях» будет отображаться информация о победителе аукциона.

Сведения о победителях				
Номер заявки	ИНН претендента	Наименование / ФИО претендента	Дата и время регистрации	Предложение о цене
1225	8627583146	ООО ТестерыС	15.06.2016 17:50:01	1 200,00 руб.

С Протоколом о результатах аукциона можно ознакомиться в Личном кабинете либо в открытой части системы в разделе «Протоколы».

Нажмите на ссылку «Скачать» напротив нужного документа.

Протоколы		
Тип	Дата	Действия
Протокол о результатах проведения торгов	15.08.2016 09:09	<a href="#">Скачать</a>

Стр. 1 из 1 | 20 | Просмотр: 1 - 1 из 1

### Обращаем Ваше внимание!

По всем вопросам по работе на электронной площадке звоните по тел. **8 499 653-77-00** или пишите по адресу: [iSupport@rts-tender.ru](mailto:iSupport@rts-tender.ru)