



- Землеустроительные и кадастровые работы
- Топографо-геодезические работы
- Регистрация прав
- Оценочная деятельность
- Геоинформационные системы
- Программное обеспечение

ДОКУМЕНТАЦИЯ ПО ПЛАНИРОВКЕ ТЕРРИТОРИИ

Внесение изменений в документацию по планировке территории по объекту:

«Реконструкция с последующей эксплуатацией на платной основе участка автомобильной дороги М-1 "Беларусь" с км 33 до км 84, Московская область» ПК556 - ПК557; ПК573 - ПК574; ПК579 - ПК595; ПК634 - ПК635; ПК639 - ПК640; ПК664 - ПК665; ПК647 - ПК648; ПК646 - ПК647; ПК639 - ПК641; ПК772 - ПК774; ПК793 - ПК814; ПК820 - ПК826; ПК830 - ПК839

ПРОЕКТ МЕЖЕВАНИЯ ТЕРРИТОРИИ

Том 4

Проект межевания территории. Выписки из Единого государственного реестра недвижимости об объекте недвижимости



- Землеустроительные и кадастровые работы
- Топографо-геодезические работы
- Регистрация прав
- Оценочная деятельность
- Геоинформационные системы
- Программное обеспечение

ДОКУМЕНТАЦИЯ ПО ПЛАНИРОВКЕ ТЕРРИТОРИИ

Внесение изменений в документацию по планировке территории по объекту:

«Реконструкция с последующей эксплуатацией на платной основе участка автомобильной дороги М-1 "Беларусь" с км 33 до км 84, Московская область» ПК556 - ПК557; ПК573 - ПК574; ПК579 - ПК595; ПК634 - ПК635; ПК639 - ПК640; ПК664 - ПК665; ПК647 - ПК648; ПК646 - ПК647; ПК639 - ПК641; ПК772 - ПК774; ПК793 - ПК814; ПК820 - ПК826; ПК830 - ПК839

ПРОЕКТ МЕЖЕВАНИЯ ТЕРРИТОРИИ

Том 4

Проект межевания территории. Выписки из Единого государственного реестра недвижимости об объекте недвижимости

Директор

В. Н. Писаренко

Руководитель проекта

С. В. Васенькин

Выписка из Единого государственного реестра недвижимости об объекте недвижимости
Сведения о характеристиках объекта недвижимости

На основании запроса от 06.04.2018 г., поступившего на рассмотрение 07.04.2018 г., сообщаем, что согласно записям Единого государственного реестра недвижимости:

Земельный участок			
(вид объекта недвижимости)			
Лист № __ Раздела 1	Всего листов раздела 1 : __	Всего разделов: __	Всего листов выписки: __
07.04.2018 № 99/2018/91878746			
Кадастровый номер:		50:20:0000000:30 (единое землепользование)	

Номер кадастрового квартала:	50:20:0000000
Дата присвоения кадастрового номера:	17.05.1990
Ранее присвоенный государственный учетный номер:	данные отсутствуют
Адрес:	установлено относительно ориентира, расположенного в границах участка. Ориентир на территории Одинцовского района. Почтовый адрес ориентира: ,
Площадь:	444114289 кв. м
Кадастровая стоимость, руб.:	449443660.47
Кадастровые номера расположенных в пределах земельного участка объектов недвижимости:	данные отсутствуют
Кадастровые номера объектов недвижимости, из которых образован объект недвижимости:	данные отсутствуют
Кадастровые номера образованных объектов недвижимости:	50:20:0100705:74, 50:20:0040648:3169, 50:20:0050330:1075, 50:20:0050316:160, 50:20:0050317:112, 50:20:0070512:455, 50:20:0050330:4116, 50:20:0041133:1523, 50:20:0050330:4001, 50:20:0000000:304301, 50:20:0040625:132, 50:20:0040648:3168, 50:20:0040803:125, 50:20:0060221:170, 50:20:0060221:174, 50:20:0050330:1048, 50:20:0050330:1042, 50:20:0050330:782, 50:20:0000000:684, 50:20:0070512:420, 50:20:0090428:1749, 50:20:0050523:453, 50:20:0100205:92, 50:20:0050330:4072, 50:20:0070220:145, 50:20:0070227:669, 50:20:0041126:548, 50:20:0040648:1681, 50:20:0041126:567, 50:20:0041737:313, 50:20:0000000:593, 50:20:0040648:1281, 50:20:0041126:542, 50:20:0050330:726, 50:20:0040648:1687, 50:20:0041737:260, 50:20:0070512:365, 50:20:0050330:738, 50:20:0040508:1346, 50:20:0040646:141, 50:20:0040648:1678, 50:20:0050330:811, 50:20:0040648:673, 50:20:0050330:1069, 50:20:0040710:569, 50:20:0060536:147, 50:20:0000000:349, 50:20:0050330:1160, 50:20:0040111:2535, 50:20:0040648:1265, 50:20:0050330:1125, 50:20:0050330:1141, 50:20:0050523:4640, 50:20:0050330:1166, 50:20:0041009:1230, 50:20:0041615:3005, 50:20:0040405:226, 50:20:0050330:1050, 50:20:0041514:1904, 50:20:0041133:153, 50:20:0060548:328, 50:20:0070227:10388, 50:20:0050330:603, 50:20:0070512:2092, 50:20:0050330:574, 50:20:0040648:1683, 50:20:0100205:95, 50:20:0100205:99, 50:20:0100205:91, 50:20:0040648:1187, 50:20:0050330:730, 50:20:0040648:1154, 50:20:0000000:1440, 50:20:0040111:103, 50:20:0060203:82, 50:20:0040648:1277, 50:20:0050330:4124, 50:20:0050415:270, 50:20:0040648:3116, 50:20:0040648:3113, 50:20:0040501:528, 50:20:0040648:3110, 50:20:0040111:2533, 50:20:0060112:75, 50:20:0060221:291, 50:20:0040648:512, 50:20:0040648:1633, 50:20:0060208:45, 50:20:0060208:40, 50:20:0010411:433, 50:20:0070752:328, 50:20:0000000:297739, 50:20:0000000:1436, 50:20:0041514:832, 50:20:0070512:418, 50:20:0100313:1131, 50:20:0070617:184, 50:20:0040648:1269, 50:20:0040648:1267, 50:20:0070512:544, 50:20:0070512:2119, 50:20:0040648:1279, 50:20:0070220:117, 50:20:0040648:1599,

50:20:0040648:1080, 50:20:0060548:329, 50:20:0060221:149, 50:20:0050330:1193,
50:20:0041133:752, 50:20:0040508:568, 50:20:0040648:513, 50:20:0040648:1168,
50:20:0050330:1158, 50:20:0040648:1127, 50:20:0040648:1677, 50:20:0040111:151,
50:20:0050330:781, 50:20:0041514:830, 50:20:0050330:1126, 50:20:0050330:737,
50:20:0041411:205, 50:20:0050330:1078, 50:20:0070512:359, 50:20:0000000:295,
50:20:0010336:32837, 50:20:0050330:4066, 50:20:0040648:1673, 50:20:0040111:2536,
50:20:0071210:152, 50:20:0050330:1130, 50:20:0040648:1276, 50:20:0050330:1148,
50:20:0050330:1083, 50:20:0100205:111, 50:20:0070512:415, 50:20:0000000:758,
50:20:0050523:4639, 50:20:0000000:301, 50:20:0060221:150, 50:20:0041615:228,
50:20:0000000:301037, 50:20:0050330:4070, 50:20:0041613:553, 50:20:0040111:2534,
50:20:0040648:1280, 50:20:0041133:751, 50:20:0040648:1570, 50:20:0050330:728,
50:20:0050316:164, 50:20:0041009:761, 50:20:0041009:689, 50:20:0100705:73,
50:20:0050330:1085, 50:20:0100313:1366, 50:20:0050330:1076, 50:20:0000000:594,
50:20:0041514:2051, 50:20:0050330:4117, 50:20:0050330:4118, 50:20:0041411:198,
50:20:0040648:3108, 50:20:0050330:4002, 50:20:0000000:301924, 50:20:0040648:3185,
50:20:0040648:3183, 50:20:0040648:3182, 50:20:0040710:1501, 50:20:0010411:12375,
50:20:0040306:315, 50:20:0040710:568, 50:20:0040710:445, 50:20:0060208:54,
50:20:0040648:1675, 50:20:0041514:398, 50:20:0050330:1147, 50:20:0050330:783,
50:20:0010336:31149, 50:20:0050330:1046, 50:20:0070312:261, 50:20:0050330:776,
50:20:0040648:1569, 50:20:0070512:416, 50:20:0070512:2094, 50:20:0070512:2095,
50:20:0000000:297738, 50:20:0000000:297733, 50:20:0000000:297731, 50:20:0040648:1564,
50:20:0040648:534, 50:20:0000000:432, 50:20:0050330:743, 50:20:0000000:550,
50:20:0040648:1131, 50:20:0050316:106, 50:20:0050330:1165, 50:20:0040405:114,
50:20:0050330:1162, 50:20:0050316:107, 50:20:0000000:633, 50:20:0050330:1142,
50:20:0040648:1273, 50:20:0040648:1603, 50:20:0041133:535, 50:20:0040508:550,
50:20:0040508:567, 50:20:0040648:1600, 50:20:0050330:1167, 50:20:0041411:4817,
50:20:0041009:726, 50:20:0000000:329, 50:20:0040508:549, 50:20:0040111:153,
50:20:0040648:1180, 50:20:0040648:1270, 50:20:0040803:129, 50:20:0041737:292,
50:20:0070752:319, 50:20:0050330:528, 50:20:0041737:254, 50:20:0000000:644,
50:19:0050621:75, 50:20:0050523:4650, 50:20:0050330:3906, 50:20:0050415:282,
50:20:0000000:491, 50:20:0000000:965, 50:20:0050415:286, 50:20:0050330:1127,
50:20:0050523:4646, 50:20:0050523:4649, 50:20:0040111:147, 50:20:0040648:1128,
50:20:0100205:100, 50:20:0041126:549, 50:20:0060548:155, 50:20:0050330:992,
50:20:0100205:90, 50:20:0100606:32, 50:20:0070512:2093, 50:20:0050415:259,
50:20:0040710:1404, 50:20:0100509:360, 50:20:0000000:303668, 50:20:0040648:1164,
50:20:0070512:421, 50:20:0050316:163, 50:20:0000000:342, 50:20:0041412:130,
50:20:0041737:312, 50:20:0000000:639, 50:20:0041514:865, 50:20:0050330:1161,
50:20:0070512:2286, 50:20:0060221:135, 50:20:0040648:3174, 50:20:0040648:1181,
50:20:0050523:4651, 50:20:0000000:447, 50:20:0050330:4057, 50:20:0050415:283,
50:20:0040648:3111, 50:20:0041737:1908, 50:20:0050330:4108, 50:20:0040625:134,
50:20:0040648:3184, 50:20:0010411:12377, 50:20:0010411:12378, 50:20:0060208:56,
50:20:0060208:55, 50:20:0060208:50, 50:20:0040648:1161, 50:20:0041133:536,
50:20:0060208:49, 50:20:0040710:342, 50:20:0010336:31150, 50:20:0000000:1442,
50:20:0050330:1047, 50:20:0050330:1044, 50:20:0000000:299562, 50:20:0060221:297,
50:20:0050330:586, 50:20:0000000:297737, 50:20:0000000:297730, 50:20:0040648:2891,
50:20:0060548:160, 50:20:0041737:397, 50:20:0050330:784, 50:20:0040648:1081,
50:20:0041615:507, 50:20:0040648:1679, 50:20:0041009:758, 50:20:0041126:586,
50:20:0040111:158, 50:20:0050330:1061, 50:20:0040648:1165, 50:20:0040405:225,
50:20:0041126:550, 50:20:0040648:1668, 50:20:0040648:488, 50:20:0041009:720,
50:20:0000000:1431, 50:20:0000000:1444, 50:20:0040648:1282, 50:20:0050330:1079,
50:20:0040648:1188, 50:20:0041737:304, 50:20:0000000:671, 50:20:0010411:679,
50:20:0050330:1157, 50:20:0050330:1168, 50:20:0040648:674, 50:20:0050316:159,
50:20:0000000:1445, 50:20:0040648:1266, 50:20:0070512:367, 50:20:0040648:1278,
50:20:0070220:138, 50:20:0010336:31153, 50:20:0041737:317, 50:20:0040648:1239,
50:20:0000000:252, 50:20:0070220:137, 50:20:0050330:1066, 50:20:0060221:3201,
50:20:0000000:300789, 50:20:0050523:4645, 50:20:0040508:381, 50:20:0041411:4816,
50:20:0000000:299286, 50:20:0050330:779, 50:20:0040501:304, 50:20:0041126:285,
50:20:0100202:270, 50:20:0100205:93, 50:20:0100205:102, 50:20:0050523:4647,

50:20:0041615:3006, 50:20:0040111:2537, 50:20:0050330:525, 50:20:0050330:1072,
50:20:0041133:541, 50:20:0041133:540, 50:20:0040648:1211, 50:20:0040648:484,
50:20:0040508:548, 50:20:0050330:598, 50:20:0070229:508, 50:20:0041737:314,
50:20:0060221:148, 50:20:0000000:1437, 50:20:0041514:890, 50:20:0070227:11489,
50:20:0040648:1079, 50:20:0100205:119, 50:20:0050330:1082, 50:20:0040306:307,
50:20:0100906:188, 50:20:0041615:3037, 50:20:0060221:3427, 50:20:0040648:3107,
50:20:0040111:2532, 50:20:0040625:135, 50:20:0010411:12373, 50:20:0040710:1500,
50:20:0040648:3187, 50:20:0010411:12379, 50:20:0041737:265, 50:20:0000000:328,
50:20:0040803:124, 50:20:0060208:52, 50:20:0040648:1082, 50:20:0040648:1672,
50:20:0050330:1070, 50:20:0050330:1045, 50:20:0000000:60, 50:20:0000000:1446,
50:20:0050330:1123, 50:20:0040648:520, 50:20:0040648:1670, 50:20:0070617:209,
50:20:0000000:297729, 50:20:0000000:534, 50:20:0050330:1129, 50:20:0041514:831,
50:20:0050330:1052, 50:20:0050523:4648, 50:20:0041737:316, 50:20:0040648:1577,
50:20:0040648:1685, 50:20:0041412:129, 50:20:0040609:60, 50:20:0040607:67,
50:20:0050330:1051, 50:20:0050330:1010, 50:20:0040648:1610, 50:20:0000000:648,
50:20:0050330:529, 50:20:0041615:524, 50:20:0000000:233, 50:20:0050330:1080,
50:20:0060221:376, 50:20:0040405:115, 50:20:0040648:675, 50:20:0050330:1207,
50:20:0000000:486, 50:20:0040648:1671, 50:20:0070229:526, 50:20:0000000:683,
50:20:0000000:643, 50:20:0050330:1188, 50:20:0000000:677, 50:20:0100205:94,
50:20:0040648:1284, 50:20:0050330:3942, 50:20:0050330:1124, 50:20:0000000:300798,
50:20:0040648:1275, 50:20:0050330:578, 50:20:0000000:271, 50:20:0050523:4638,
50:20:0070512:2116, 50:20:0070227:973, 50:20:0060221:136, 50:20:0040648:532,
50:20:0041126:547, 50:20:0060221:282, 50:20:0041411:4815, 50:20:0100509:288,
50:20:0070512:2087, 50:20:0070752:1426, 50:20:0040648:1271, 50:20:0020321:3255,
50:20:0000000:1443, 50:20:0050330:530, 50:20:0050330:596, 50:20:0000000:434,
50:20:0040405:224, 50:20:0050330:569, 50:20:0041615:522, 50:20:0040710:629,
50:20:0040803:127, 50:20:0041009:4, 50:20:0040648:3172, 50:20:0000000:641,
50:20:0040648:3109, 50:20:0041737:1912, 50:20:0040648:3186, 50:20:0100405:235,
50:20:0040306:317, 50:20:0010411:12380, 50:20:0041009:518, 50:20:0070512:2121,
50:20:0060208:51, 50:20:0040648:1688, 50:20:0060208:39, 50:20:0040648:521,
50:20:0050330:1043, 50:20:0050330:1174, 50:20:0050330:568, 50:20:0070752:172,
50:20:0070512:417, 50:20:0050330:515, 50:20:0020321:242, 50:20:0000000:297735,
50:20:0070752:173, 50:20:0050330:1074, 50:20:0040648:1676, 50:20:0040648:522,
50:20:0040306:305, 50:20:0000000:299480, 50:20:0041126:541, 50:20:0060208:48,
50:20:0040648:486, 50:20:0040648:485, 50:20:0050330:602, 50:20:0040306:85,
50:20:0040648:1182, 50:20:0041613:552, 50:20:0000000:303088, 50:20:0000000:601,
50:20:0041737:306, 50:20:0041514:789, 50:20:0041133:488, 50:20:0050330:577,
50:20:0050330:742, 50:20:0050330:1073, 50:20:0000000:305, 50:20:0000000:560,
50:20:0050330:582, 50:20:0050330:572, 50:20:0040648:1274, 50:20:0041009:3,
50:20:0010336:1336, 50:20:0000000:498, 50:20:0041009:751, 50:20:0041737:295,
50:20:0050330:1170, 50:20:0040648:1607, 50:20:0050415:281, 50:20:0010411:680,
50:20:0050330:575, 50:20:0050330:809, 50:20:0060331:358, 50:20:0040633:79,
50:20:0000000:301186, 50:20:0070220:141, 50:20:0060221:377, 50:20:0040648:1558,
50:20:0050330:1108, 50:20:0050330:1128, 50:20:0100606:33, 50:20:0040648:533,
50:20:0040803:126, 50:20:0100205:96, 50:20:0100205:101, 50:20:0100313:1128,
50:20:0041615:227, 50:20:0100313:1129, 50:20:0100205:97, 50:20:0000000:301429,
50:20:0050330:573, 50:20:0070752:1502, 50:20:0040648:1565, 50:20:0050523:4642,
50:20:0000000:302062, 50:20:0000000:658, 50:20:0041737:404, 50:20:0041803:138,
50:20:0070227:269, 50:20:0050330:3912, 50:20:0050316:162, 50:20:0020202:7774,
50:20:0070512:2118, 50:20:0000000:343, 50:20:0100112:2, 50:20:0041126:241,
50:49:0010101:3840, 50:20:0050415:1534, 50:20:0000000:647, 50:20:0040625:133,
50:20:0010411:12376, 50:20:0070220:136, 50:20:0000000:89, 50:20:0060221:182,
50:20:0060208:58, 50:20:0060548:162, 50:20:0040648:1674, 50:20:0040648:1162,
50:20:0060208:47, 50:20:0041615:229, 50:20:0000000:1439, 50:20:0000000:297725,
50:20:0000000:297732, 50:20:0070752:1428, 50:20:0050330:777, 50:20:0040648:529,
50:20:0000000:299756, 50:20:0000000:297734, 50:20:0041126:540, 50:20:0040648:483,
50:20:0040648:1285, 50:20:0040648:1680, 50:20:0090426:213, 50:20:0041737:267,
50:20:0050330:721, 50:20:0040111:102, 50:20:0041615:523, 50:20:0000000:558,

50:20:0050330:3911, 50:20:0040648:1283, 50:20:0050330:741, 50:20:0040648:1568, 50:20:0000000:302954, 50:20:0040648:1130, 50:20:0041133:643, 50:20:0041737:302, 50:20:0041615:546, 50:20:0041615:545, 50:20:0040648:1563, 50:20:0050330:1201, 50:20:0000000:1155, 50:20:0010336:1337, 50:20:0050330:1121, 50:20:0050330:1413, 50:20:0000000:301075, 50:20:0010336:31154, 50:20:0070512:2089, 50:20:0070752:1424, 50:20:0040648:1608, 50:20:0041133:641, 50:20:0041133:642, 50:20:0040648:1669, 50:20:0000000:1557, 50:20:0050330:1115, 50:20:0000000:270, 50:20:0070512:447, 50:20:0050330:1122, 50:20:0040648:1559, 50:20:0041514:796, 50:20:0050330:727, 50:20:0050330:1065, 50:20:0100205:113, 50:20:0050523:4644, 50:20:0050330:1063, 50:20:0050330:524, 50:20:0041009:529, 50:20:0050330:570, 50:20:0050330:1131, 50:20:0050330:1064, 50:20:0070404:208, 50:20:0040111:186, 50:20:0050330:740, 50:20:0100205:98, 50:20:0040648:1085, 50:20:0070512:372, 50:20:0070512:2091, 50:20:0070512:2088, 50:20:0100313:1130, 50:20:0100509:287, 50:20:0070512:2090, 50:20:0100205:112, 50:20:0050415:1492, 50:20:0050523:4643, 50:20:0070617:1580, 50:20:0000000:1438, 50:20:0000000:301174, 50:20:0070312:317, 50:20:0040405:101, 50:20:0041803:137, 50:20:0050415:1491, 50:20:0050330:1169, 50:20:0040648:1684, 50:20:0040648:1550, 50:20:0000000:303504, 50:20:0040648:3173, 50:20:0040508:382, 50:20:0050330:1081, 50:20:0070512:2120, 50:20:0050523:4641, 50:20:0020311:126, 50:20:0000000:303548, 50:20:0050330:4071, 50:20:0040710:489, 50:20:0041126:562, 50:20:0040306:316, 50:20:0041126:578, 50:20:0040306:304, 50:20:0041126:561, 50:20:0040648:1562, 50:20:0040648:1682, 50:20:0060208:57, 50:20:0060208:53, 50:20:0060548:161, 50:20:0060208:46, 50:20:0060208:37, 50:20:0050330:527, 50:20:0040613:364, 50:20:0070512:419, 50:20:0100509:289, 50:20:0040648:1268, 50:20:0000000:297736, 50:20:0000000:297726, 50:20:0070512:2117, 50:20:0050330:571, 50:20:0040648:496, 50:20:0000000:297728, 50:20:0000000:297727, 50:20:0000000:1435, 50:20:0050330:731, 50:20:0040648:1166, 50:20:0070404:120, 50:20:0041737:261, 50:20:0040648:1567, 50:20:0040648:1566, 50:20:0040648:1160, 50:20:0041009:725, 50:20:0040609:61, 50:20:0050330:729, 50:20:0040405:116, 50:20:0010336:1236, 50:20:0000000:606, 50:20:0000000:228, 50:20:0041009:525, 50:20:0060548:327, 50:20:0041009:759, 50:20:0041009:760, 50:20:0070312:605, 50:20:0000000:619, 50:20:0000000:743, 50:20:0040620:82, 50:20:0050330:1175, 50:20:0050330:1202, 50:20:0050330:1149, 50:20:0040648:1125, 50:20:0000000:159, 50:20:0041737:253, 50:20:0050330:1067, 50:20:0070229:552, 50:20:0050330:1071, 50:20:0010336:31151, 50:20:0010336:1256, 50:20:0050330:1140, 50:20:0041009:511, 50:20:0040648:1609, 50:20:0000000:763, 50:20:0041514:795, 50:20:0050330:1088, 50:20:0000000:459, 50:20:0070220:149, 50:20:0100205:110, 50:20:0050330:1068, 50:20:0050330:3907, 50:20:0000000:1510, 50:20:0040648:1129, 50:20:0041133:534, 50:20:0041737:262, 50:20:0000000:299573, 50:20:0040648:482, 50:20:0040111:104, 50:20:0000000:1447, 50:20:0070752:1425, 50:20:0070752:1423, 50:20:0041126:266, 50:20:0041613:554, 50:20:0070214:575, 50:20:0040648:1686, 50:20:0070312:580, 50:20:0041514:1976, 50:20:0040904:94, 50:20:0070512:389, 50:20:0010516:3224, 50:20:0050330:1203, 50:20:0070312:549, 50:20:0070229:509

Сведения о включении объекта недвижимости в состав предприятия как имущественного комплекса:

Государственный регистратор		ФГИС ЕГРН
полное наименование должности	подпись	инициалы, фамилия

М.П.

Выписка из Единого государственного реестра недвижимости об объекте недвижимости
Сведения о характеристиках объекта недвижимости

Земельный участок			
<small>(вид объекта недвижимости)</small>			
Лист № _____	Раздела 1	Всего листов раздела 1 : _____	Всего разделов: _____
07.04.2018 № 99/2018/91878746			
Кадастровый номер:		50:20:0000000:30 (единое землепользование)	

Категория земель:	Земли лесного фонда
Виды разрешенного использования:	данные отсутствуют
Сведения о кадастровом инженере:	данные отсутствуют
Сведения о лесах, водных объектах и об иных природных объектах, расположенных в пределах земельного участка:	данные отсутствуют
Сведения о том, что земельный участок полностью или частично расположен в границах зоны с особыми условиями использования территории или территории объекта культурного наследия	данные отсутствуют
Сведения о том, что земельный участок расположен в границах особой экономической зоны, территории опережающего социально-экономического развития, зоны территориального развития в Российской Федерации, игровой зоны:	данные отсутствуют
Сведения о том, что земельный участок расположен в границах особо охраняемой природной территории, охотничьих угодий, лесничеств, лесопарков:	данные отсутствуют
Сведения о результатах проведения государственного земельного надзора:	данные отсутствуют
Сведения о расположении земельного участка в границах территории, в отношении которой утвержден проект межевания территории:	данные отсутствуют

Государственный регистратор		ФГИС ЕГРН
полное наименование должности	подпись	инициалы, фамилия

М.П.

Выписка из Единого государственного реестра недвижимости об объекте недвижимости
Сведения о характеристиках объекта недвижимости

Земельный участок			
(вид объекта недвижимости)			
Лист № _____	Раздела 1	Всего листов раздела 1 : _____	Всего разделов: _____
07.04.2018 № 99/2018/91878746			
Кадастровый номер:		50:20:0000000:30 (единое землепользование)	

Условный номер земельного участка:	данные отсутствуют
Сведения о принятии акта и (или) заключении договора, предусматривающих предоставление в соответствии с земельным законодательством исполнительным органом государственной власти или органом местного самоуправления находящегося в государственной или муниципальной собственности земельного участка для строительства наемного дома социального использования или наемного дома коммерческого использования:	данные отсутствуют
Сведения о том, что земельный участок или земельные участки образованы на основании решения об изъятии земельного участка и (или) расположенного на нем объекта недвижимости для государственных или муниципальных нужд:	данные отсутствуют
Сведения о том, что земельный участок образован из земель или земельного участка, государственная собственность на которые не разграничена:	данные отсутствуют
Сведения о наличии земельного спора о местоположении границ земельных участков:	данные отсутствуют
Статус записи об объекте недвижимости:	Сведения об объекте недвижимости имеют статус "актуальные, ранее учтенные"
Особые отметки:	<p>Граница земельного участка не установлена в соответствии с требованиями земельного законодательства. Посредством данного земельного участка обеспечен доступ к земельному участку (земельным участкам) с кадастровым номером (кадастровыми номерами) 50:20:0041514:1923, 50:20:0060221:3427, 50:20:0100405:235, 50:20:0100906:188. Сведения необходимые для заполнения раздела 2 отсутствуют. Сведения необходимые для заполнения раздела 4 отсутствуют. Сведения необходимые для заполнения раздела 4.1 отсутствуют. Сведения необходимые для заполнения раздела 4.2 отсутствуют.</p> <p>Список кадастровых номеров (площадей) обособленных (условных) участков, входящих в единое землепользование: 50:20:0070512:100 (15021038.42кв.м) (снят с учета 05.06.2017) , 50:20:0041615:100 (21823663.82кв.м) (снят с учета 05.06.2017) , 50:20:0020202:100 (10072225.23кв.м) (снят с учета 05.06.2017) , 50:20:0060221:100 (34807271кв.м) (снят с учета 05.06.2017) , 50:20:0040710:100 (4218872.38кв.м) (снят с учета 05.06.2017) , 50:20:0041737:100 (20277139.63кв.м) (снят с учета 15.09.2011) , 50:20:0050330:100 (25023508кв.м) (снят с учета 23.12.2016) , 50:20:0041514:100 (952881.57кв.м) (снят с учета 05.06.2017) , 50:20:0041009:100 (1342147.49кв.м) (снят с учета 05.06.2017) , 50:20:0070312:100 (9899124кв.м) (снят с учета 05.06.2017) , 50:20:0040111:100 (4371810.38кв.м) (снят с учета 05.06.2017) , 50:20:0010516:100 (331693.27кв.м) (снят с учета 05.06.2017) , 50:20:0060536:100 (5544.95кв.м) (снят с учета 05.06.2017) , 50:20:0090426:100 (140кв.м) (снят с учета 05.06.2017) , 50:20:0060548:100 (39759808.18кв.м) (снят с учета 05.06.2017) , 50:20:0070752:100 (22884795кв.м) (снят с учета 05.06.2017) , 50:20:0050316:100 (100000кв.м) (снят с учета 05.06.2017) , 50:20:0060331:100 (10000кв.м) (снят с учета 05.06.2017) ,</p>

	50:20:0040803:100 (10000кв.м) (снят с учета 05.06.2017) , 50:20:0040508:100 (100000кв.м) (снят с учета 05.06.2017) , 50:20:0090321:100 (100000кв.м) (снят с учета 05.06.2017) , 50:20:0070220:100 (100000кв.м) (снят с учета 05.06.2017) , 50:20:0040405:100 (1000000кв.м) (снят с учета 05.06.2017) , 50:20:0010512:100 (100000кв.м) (снят с учета 05.06.2017) , 50:20:0041133:100 (100000кв.м) (снят с учета 05.06.2017) , 50:20:0071210:100 (100000кв.м) (снят с учета 05.06.2017) .
Получатель выписки:	Мирзоева Людмила Александровна

Государственный регистратор		ФГИС ЕГРН
полное наименование должности	подпись	инициалы, фамилия

М.П.

Выписка из Единого государственного реестра недвижимости об объекте недвижимости
Описание местоположения земельного участка

Земельный участок			
<small>(вид объекта недвижимости)</small>			
Лист № ____ Раздела <u>3</u>	Всего листов раздела <u>3</u> : ____	Всего разделов: ____	Всего листов выписки: ____
07.04.2018 № 99/2018/91878746			
Кадастровый номер:		50:20:000000:30 (единое землепользование)	


План (чертеж, схема) земельного участка			
Масштаб 1: данные отсутствуют	Условные обозначения:		

Государственный регистратор		ФГИС ЕГРН
полное наименование должности	подпись	инициалы, фамилия

М.П.

Выписка из Единого государственного реестра недвижимости об объекте недвижимости
Описание местоположения земельного участка

Земельный участок			
(вид объекта недвижимости)			
Лист № ___ Раздела 3	Всего листов раздела 3 : ___	Всего разделов: ___	Всего листов выписки: ___
07.04.2018 № 99/2018/91878746			
Кадастровый номер:		50:20:0000000:30 (единое землепользование)	

План (чертеж, схема) земельного участка			
			
Масштаб 1: данные отсутствуют	Условные обозначения:		

Государственный регистратор		ФГИС ЕГРН
полное наименование должности	подпись	инициалы, фамилия

М.П.

Выписка из Единого государственного реестра недвижимости об объекте недвижимости
Описание местоположения земельного участка

Земельный участок			
(вид объекта недвижимости)			
Лист № ___ Раздела 3	Всего листов раздела 3 : ___	Всего разделов: ___	Всего листов выписки: ___
07.04.2018 № 99/2018/91878746			
Кадастровый номер:		50:20:0000000:30 (единое землепользование)	

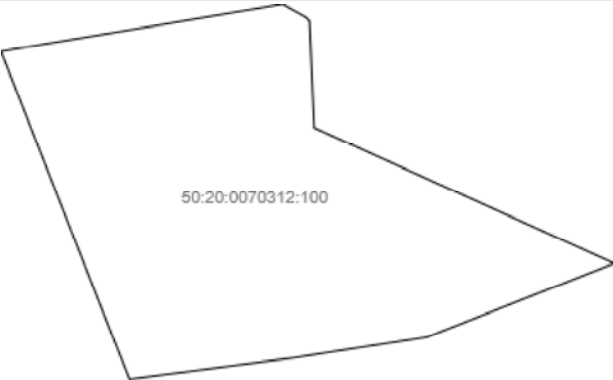
План (чертеж, схема) земельного участка			
			
Масштаб 1: данные отсутствуют	Условные обозначения:		

Государственный регистратор		ФГИС ЕГРН
полное наименование должности	подпись	инициалы, фамилия

М.П.

Выписка из Единого государственного реестра недвижимости об объекте недвижимости
Описание местоположения земельного участка

Земельный участок			
(вид объекта недвижимости)			
Лист № ___ Раздела 3	Всего листов раздела 3 : ___	Всего разделов: ___	Всего листов выписки: ___
07.04.2018 № 99/2018/91878746			
Кадастровый номер:		50:20:0000000:30 (единое землепользование)	

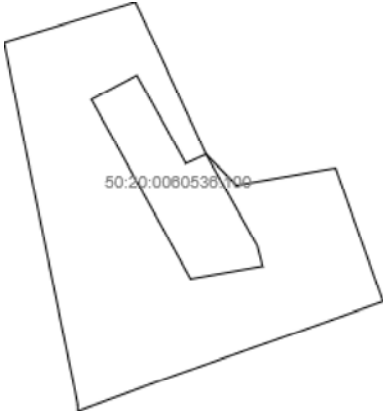
План (чертеж, схема) земельного участка			
			
Масштаб 1: данные отсутствуют	Условные обозначения:		

Государственный регистратор		ФГИС ЕГРН
полное наименование должности	подпись	инициалы, фамилия

М.П.

Выписка из Единого государственного реестра недвижимости об объекте недвижимости
Описание местоположения земельного участка

Земельный участок			
(вид объекта недвижимости)			
Лист № ___ Раздела 3	Всего листов раздела 3 : ___	Всего разделов: ___	Всего листов выписки: ___
07.04.2018 № 99/2018/91878746			
Кадастровый номер:		50:20:0000000:30 (единое землепользование)	

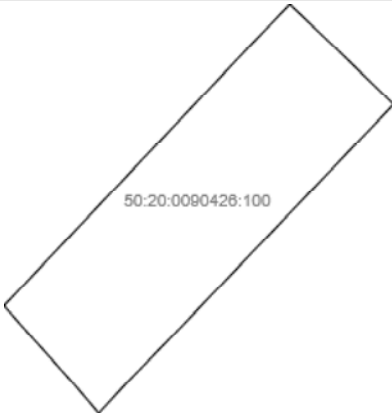
План (чертеж, схема) земельного участка			
			
Масштаб 1: данные отсутствуют	Условные обозначения:		

Государственный регистратор		ФГИС ЕГРН
полное наименование должности	подпись	инициалы, фамилия

М.П.

Выписка из Единого государственного реестра недвижимости об объекте недвижимости
Описание местоположения земельного участка

Земельный участок			
(вид объекта недвижимости)			
Лист № ___ Раздела 3	Всего листов раздела 3 : ___	Всего разделов: ___	Всего листов выписки: ___
07.04.2018 № 99/2018/91878746			
Кадастровый номер:		50:20:0000000:30 (единое землепользование)	

План (чертеж, схема) земельного участка			
			
Масштаб 1: данные отсутствуют	Условные обозначения:		

Государственный регистратор		ФГИС ЕГРН
полное наименование должности	подпись	инициалы, фамилия

М.П.

ФГИС ЕГРН

полное наименование органа регистрации прав

Раздел 1

Выписка из Единого государственного реестра недвижимости об объекте недвижимости

Сведения о характеристиках объекта недвижимости

На основании запроса от 14.02.2019 г., поступившего на рассмотрение 14.02.2019 г., сообщаем, что согласно записям Единого государственного реестра недвижимости:

Земельный участок			
(вид объекта недвижимости)			
Лист № _____	Раздела 1	Всего листов раздела 1 : _____	Всего разделов: _____
14.02.2019 № 99/2019/245248991		Всего листов выписки: _____	
Кадастровый номер:		50:20:0070818:3243	

Номер кадастрового квартала:	50:20:0070818
Дата присвоения кадастрового номера:	06.10.2015
Ранее присвоенный государственный учетный номер:	данные отсутствуют
Адрес:	Московская область, Одинцовский район, в районе г. Кубинка
Площадь:	1780000 +/- 2335 кв. м
Кадастровая стоимость, руб.:	13857976400
Кадастровые номера расположенных в пределах земельного участка объектов недвижимости:	50:20:0070818:3918, 50:20:0000000:306465, 50:20:0000000:306295
Кадастровые номера объектов недвижимости, из которых образован объект недвижимости:	50:20:0070818:742
Кадастровые номера образованных объектов недвижимости:	данные отсутствуют
Сведения о включении объекта недвижимости в состав предприятия как имущественного комплекса:	

Государственный регистратор		ФГИС ЕГРН
полное наименование должности	подпись	инициалы, фамилия

М.П.

Выписка из Единого государственного реестра недвижимости об объекте недвижимости
Сведения о характеристиках объекта недвижимости

Земельный участок			
<small>(вид объекта недвижимости)</small>			
Лист № ___ Раздела 1	Всего листов раздела 1 : ___	Всего разделов: ___	Всего листов выписки: ___
14.02.2019 № 99/2019/245248991			
Кадастровый номер:		50:20:0070818:3243	

Категория земель:	Земли населённых пунктов
Виды разрешенного использования:	жилая застройка; предпринимательство
Сведения о кадастровом инженере:	Васютина Елена Игоревна №77-13-307, ГБУ "Центр земельно-имущественного комплекса Московской области"
Сведения о лесах, водных объектах и об иных природных объектах, расположенных в пределах земельного участка:	данные отсутствуют
Сведения о том, что земельный участок полностью или частично расположен в границах зоны с особыми условиями использования территории или территории объекта культурного наследия	данные отсутствуют
Сведения о том, что земельный участок расположен в границах особой экономической зоны, территории опережающего социально-экономического развития, зоны территориального развития в Российской Федерации, игровой зоны:	данные отсутствуют
Сведения о том, что земельный участок расположен в границах особо охраняемой природной территории, охотничьих угодий, лесничеств, лесопарков:	данные отсутствуют
Сведения о результатах проведения государственного земельного надзора:	данные отсутствуют
Сведения о расположении земельного участка в границах территории, в отношении которой утвержден проект межевания территории:	данные отсутствуют

Государственный регистратор		ФГИС ЕГРН
полное наименование должности	подпись	инициалы, фамилия

М.П.

Выписка из Единого государственного реестра недвижимости об объекте недвижимости
Сведения о характеристиках объекта недвижимости

Земельный участок		
<small>(вид объекта недвижимости)</small>		
Лист № ___ Раздела 1	Всего листов раздела 1 : ___	Всего разделов: ___
Всего листов выписки: ___		
14.02.2019 № 99/2019/245248991		
Кадастровый номер:		50:20:0070818:3243
Условный номер земельного участка:	данные отсутствуют	
Сведения о принятии акта и (или) заключении договора, предусматривающих предоставление в соответствии с земельным законодательством исполнительным органом государственной власти или органом местного самоуправления находящегося в государственной или муниципальной собственности земельного участка для строительства наемного дома социального использования или наемного дома коммерческого использования:	данные отсутствуют	
Сведения о том, что земельный участок или земельные участки образованы на основании решения об изъятии земельного участка и (или) расположенного на нем объекта недвижимости для государственных или муниципальных нужд:	данные отсутствуют	
Сведения о том, что земельный участок образован из земель или земельного участка, государственная собственность на которые не разграничена:	данные отсутствуют	
Сведения о наличии земельного спора о местоположении границ земельных участков:	данные отсутствуют	
Статус записи об объекте недвижимости:	Сведения об объекте недвижимости имеют статус "актуальные"	
Особые отметки:	Для данного земельного участка обеспечен доступ посредством земельного участка (земельных участков) с кадастровым номером (кадастровыми номерами) 50:20:0070818:742. Сведения о категории земель, видах разрешенного использования имеют статус «Актуальные незасвидетельствованные». Право (ограничение права, обременение объекта недвижимости) зарегистрировано на данный объект недвижимости с категорией земель «Земли промышленности, энергетики, транспорта, связи, радиовещания, телевидения, информатики, земли для обеспечения космической деятельности, земли обороны, безопасности и земли иного специального назначения », видами разрешенного использования «Для размещения объектов специального назначения». Сведения необходимые для заполнения раздела 4 отсутствуют.	
Получатель выписки:	Краснояров Александр Игоревич	
Государственный регистратор		ФГИС ЕГРН
полное наименование должности	подпись	инициалы, фамилия

М.П.

Выписка из Единого государственного реестра недвижимости об объекте недвижимости
Сведения о зарегистрированных правах

Земельный участок		
<small>(вид объекта недвижимости)</small>		
Лист № ___ Раздела 2	Всего листов раздела 2 : ___	Всего разделов: ___
Всего листов выписки: ___		
14.02.2019 № 99/2019/245248991		
Кадастровый номер:		50:20:0070818:3243
1.	Правообладатель (правообладатели):	1.1. Московская область
2.	Вид, номер и дата государственной регистрации права:	2.1. Собственность, № 50:20:0070818:3243-50/001/2017-2 от 11.01.2017
3.	Ограничение прав и обременение объекта недвижимости:	не зарегистрировано
4.	Договоры участия в долевом строительстве:	данные отсутствуют
5.	Заявленные в судебном порядке права требования:	данные отсутствуют
6.	Сведения о возражении в отношении зарегистрированного права:	данные отсутствуют
7.	Сведения о наличии решения об изъятии объекта недвижимости для государственных и муниципальных нужд:	данные отсутствуют
8.	Сведения о невозможности государственной регистрации без личного участия правообладателя или его законного представителя:	
9.	Правопритязания и сведения о наличии поступивших, но не рассмотренных заявлений о проведении государственной регистрации права (перехода, прекращения права), ограничения права или обременения объекта недвижимости, сделки в отношении объекта недвижимости:	данные отсутствуют
10.	Сведения об осуществлении государственной регистрации сделки, права, ограничения права без необходимого в силу закона согласия третьего лица, органа:	данные отсутствуют
11.	Сведения о невозможности государственной регистрации перехода, прекращения, ограничения права на земельный участок из земель сельскохозяйственного назначения:	
Государственный регистратор		ФГИС ЕГРН
полное наименование должности	подпись	инициалы, фамилия

М.П.

Выписка из Единого государственного реестра недвижимости об объекте недвижимости
Описание местоположения земельного участка

Земельный участок			
(вид объекта недвижимости)			
Лист № ___ Раздела <u>3</u>	Всего листов раздела <u>3</u> : ___	Всего разделов: ___	Всего листов выписки: ___
14.02.2019 № 99/2019/245248991			
Кадастровый номер:		50:20:0070818:3243	

План (чертеж, схема) земельного участка			
			
Масштаб 1: данные отсутствуют	Условные обозначения:		

Государственный регистратор		ФГИС ЕГРН
полное наименование должности	подпись	инициалы, фамилия

М.П.

Выписка из Единого государственного реестра недвижимости об объекте недвижимости
Сведения о характеристиках объекта недвижимости

На основании запроса от 10.07.2019 г., поступившего на рассмотрение 11.07.2019 г., сообщаем, что согласно записям Единого государственного реестра недвижимости:

Земельный участок			
(вид объекта недвижимости)			
Лист № ___ Раздела <u>1</u>	Всего листов раздела <u>1</u> : ___	Всего разделов: ___	Всего листов выписки: ___
11.07.2019 № 99/2019/272106356			
Кадастровый номер:		50:20:0100105:2235	

Номер кадастрового квартала:	50:20:0100105
Дата присвоения кадастрового номера:	17.06.2019
Ранее присвоенный государственный учетный номер:	данные отсутствуют
Адрес:	Московская область, р-н Одинцовский, г Кубинка, ш Наро-Фоминское, уч 10 А
Площадь:	87 +/- 3 кв. м
Кадастровая стоимость, руб.:	252024.21
Кадастровые номера расположенных в пределах земельного участка объектов недвижимости:	данные отсутствуют
Кадастровые номера объектов недвижимости, из которых образован объект недвижимости:	50:20:0100105:1532
Кадастровые номера образованных объектов недвижимости:	данные отсутствуют
Сведения о включении объекта недвижимости в состав предприятия как имущественного комплекса:	

Государственный регистратор		ФГИС ЕГРН
полное наименование должности	подпись	инициалы, фамилия

М.П.

Выписка из Единого государственного реестра недвижимости об объекте недвижимости

Сведения о характеристиках объекта недвижимости

Земельный участок			
(вид объекта недвижимости)			
Лист № ___ Раздела 1	Всего листов раздела 1 : ___	Всего разделов: ___	Всего листов выписки: ___
11.07.2019 № 99/2019/272106356			
Кадастровый номер:		50:20:0100105:2235	

Категория земель:	Земли населённых пунктов
Виды разрешенного использования:	под торгово-деловой центр
Сведения о кадастровом инженерере:	Иванникова Олеся Геннадьевна №36-13-514
Сведения о лесах, водных объектах и об иных природных объектах, расположенных в пределах земельного участка:	данные отсутствуют
Сведения о том, что земельный участок полностью или частично расположен в границах зоны с особыми условиями использования территории или территории объекта культурного наследия	данные отсутствуют
Сведения о том, что земельный участок расположен в границах особой экономической зоны, территории опережающего социально-экономического развития, зоны территориального развития в Российской Федерации, игровой зоны:	данные отсутствуют
Сведения о том, что земельный участок расположен в границах особо охраняемой природной территории, охотничьих угодий, лесничеств, лесопарков:	данные отсутствуют
Сведения о результатах проведения государственного земельного надзора:	данные отсутствуют
Сведения о расположении земельного участка в границах территории, в отношении которой утвержден проект межевания территории:	данные отсутствуют

Государственный регистратор		ФГИС ЕГРН
полное наименование должности	подпись	инициалы, фамилия

М.П.

Выписка из Единого государственного реестра недвижимости об объекте недвижимости
Сведения о характеристиках объекта недвижимости

Земельный участок			
(вид объекта недвижимости)			
Лист № ___ Раздела 1	Всего листов раздела 1 : ___	Всего разделов: ___	Всего листов выписки: ___
11.07.2019 № 99/2019/272106356			
Кадастровый номер:		50:20:0100105:2235	


Условный номер земельного участка:	данные отсутствуют
Сведения о принятии акта и (или) заключении договора, предусматривающих предоставление в соответствии с земельным законодательством исполнительным органом государственной власти или органом местного самоуправления находящегося в государственной или муниципальной собственности земельного участка для строительства наемного дома социального использования или наемного дома коммерческого использования:	данные отсутствуют
Сведения о том, что земельный участок или земельные участки образованы на основании решения об изъятии земельного участка и (или) расположенного на нем объекта недвижимости для государственных или муниципальных нужд:	данные отсутствуют
Сведения о том, что земельный участок образован из земель или земельного участка, государственная собственность на которые не разграничена:	данные отсутствуют
Сведения о наличии земельного спора о местоположении границ земельных участков:	данные отсутствуют
Статус записи об объекте недвижимости:	Сведения об объекте недвижимости имеют статус "актуальные"
Особые отметки:	Сведения необходимые для заполнения раздела 2 отсутствуют. Сведения необходимые для заполнения раздела 4 отсутствуют. Сведения необходимые для заполнения раздела 4.1 отсутствуют. Сведения необходимые для заполнения раздела 4.2 отсутствуют.
Получатель выписки:	Краснояров Александр Игоревич

Государственный регистратор		ФГИС ЕГРН
полное наименование должности	подпись	инициалы, фамилия

М.П.

Выписка из Единого государственного реестра недвижимости об объекте недвижимости
Описание местоположения земельного участка

Земельный участок			
(вид объекта недвижимости)			
Лист № ___ Раздела 3	Всего листов раздела 3 : ___	Всего разделов: ___	Всего листов выписки: ___
11.07.2019 № 99/2019/272106356			
Кадастровый номер:	50:20:0100105:2235		

План (чертеж, схема) земельного участка			
			
Масштаб 1: данные отсутствуют	Условные обозначения:		

Государственный регистратор		ФГИС ЕГРН
полное наименование должности	подпись	инициалы, фамилия

М.П.

ФГИС ЕГРН

полное наименование органа регистрации прав

Раздел 1

Выписка из Единого государственного реестра недвижимости об объекте недвижимости

Сведения о характеристиках объекта недвижимости

На основании запроса от 26.03.2019 г., поступившего на рассмотрение 27.03.2019 г., сообщаем, что согласно записям Единого государственного реестра недвижимости:

Земельный участок			
(вид объекта недвижимости)			
Лист № _____	Раздела 1	Всего листов раздела 1 : _____	Всего разделов: _____
27.03.2019 № 99/2019/253014633		Всего листов выписки: _____	
Кадастровый номер:		50:20:0100105:54	

Номер кадастрового квартала:	50:20:0100105
Дата присвоения кадастрового номера:	05.09.2002
Ранее присвоенный государственный учетный номер:	данные отсутствуют
Адрес:	установлено относительно ориентира, расположенного в границах участка. Почтовый адрес ориентира: обл. Московская, р-н Одинцовский, Адм. пос Кубинка, п. Кубинка, ул. Колхозная
Площадь:	45029 кв. м
Кадастровая стоимость, руб.:	44395892.26
Кадастровые номера расположенных в пределах земельного участка объектов недвижимости:	данные отсутствуют
Кадастровые номера объектов недвижимости, из которых образован объект недвижимости:	50:20:0100105:51
Кадастровые номера образованных объектов недвижимости:	данные отсутствуют
Сведения о включении объекта недвижимости в состав предприятия как имущественного комплекса:	

Государственный регистратор		ФГИС ЕГРН
полное наименование должности	подпись	инициалы, фамилия

М.П.

Выписка из Единого государственного реестра недвижимости об объекте недвижимости
Сведения о характеристиках объекта недвижимости

Земельный участок			
(вид объекта недвижимости)			
Лист № ____ Раздела 1	Всего листов раздела 1 : ____	Всего разделов: ____	Всего листов выписки: ____
27.03.2019 № 99/2019/253014633			
Кадастровый номер:		50:20:0100105:54	

Категория земель:	Категория не установлена
Виды разрешенного использования:	Для производственной зоны
Сведения о кадастровом инженере:	данные отсутствуют
Сведения о лесах, водных объектах и об иных природных объектах, расположенных в пределах земельного участка:	данные отсутствуют
Сведения о том, что земельный участок полностью или частично расположен в границах зоны с особыми условиями использования территории или территории объекта культурного наследия	данные отсутствуют
Сведения о том, что земельный участок расположен в границах особой экономической зоны, территории опережающего социально-экономического развития, зоны территориального развития в Российской Федерации, игровой зоны:	данные отсутствуют
Сведения о том, что земельный участок расположен в границах особо охраняемой природной территории, охотничьих угодий, лесничеств, лесопарков:	данные отсутствуют
Сведения о результатах проведения государственного земельного надзора:	данные отсутствуют
Сведения о расположении земельного участка в границах территории, в отношении которой утвержден проект межевания территории:	данные отсутствуют

Государственный регистратор		ФГИС ЕГРН
полное наименование должности	подпись	инициалы, фамилия

М.П.

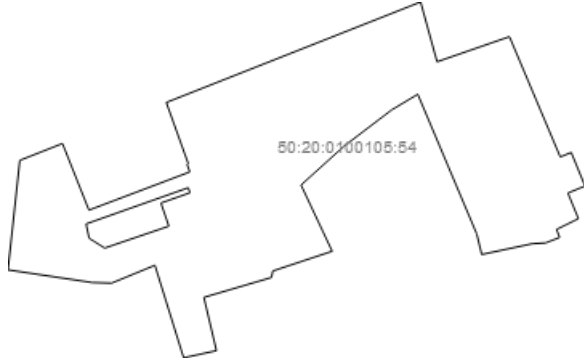
Выписка из Единого государственного реестра недвижимости об объекте недвижимости
Сведения о характеристиках объекта недвижимости

Земельный участок		
<small>(вид объекта недвижимости)</small>		
Лист № ____ Раздела 1	Всего листов раздела 1 : ____	Всего разделов: ____
Всего листов выписки: ____		
27.03.2019 № 99/2019/253014633		
Кадастровый номер:		50:20:0100105:54
Условный номер земельного участка:	данные отсутствуют	
Сведения о принятии акта и (или) заключении договора, предусматривающих предоставление в соответствии с земельным законодательством исполнительным органом государственной власти или органом местного самоуправления находящегося в государственной или муниципальной собственности земельного участка для строительства наемного дома социального использования или наемного дома коммерческого использования:	данные отсутствуют	
Сведения о том, что земельный участок или земельные участки образованы на основании решения об изъятии земельного участка и (или) расположенного на нем объекта недвижимости для государственных или муниципальных нужд:	данные отсутствуют	
Сведения о том, что земельный участок образован из земель или земельного участка, государственная собственность на которые не разграничена:	данные отсутствуют	
Сведения о наличии земельного спора о местоположении границ земельных участков:	данные отсутствуют	
Статус записи об объекте недвижимости:	Сведения об объекте недвижимости имеют статус "актуальные, ранее учтенные"	
Особые отметки:	Граница земельного участка не установлена в соответствии с требованиями земельного законодательства. Сведения необходимые для заполнения раздела 2 отсутствуют. Сведения необходимые для заполнения раздела 3.1 отсутствуют.	
Получатель выписки:	Краснояров Александр Игоревич	
Государственный регистратор		ФГИС ЕГРН
полное наименование должности	подпись	инициалы, фамилия

М.П.

Выписка из Единого государственного реестра недвижимости об объекте недвижимости
Описание местоположения земельного участка

Земельный участок			
(вид объекта недвижимости)			
Лист № ___ Раздела <u>3</u>	Всего листов раздела <u>3</u> : ___	Всего разделов: ___	Всего листов выписки: ___
27.03.2019 № 99/2019/253014633			
Кадастровый номер:		50:20:0100105:54	

План (чертеж, схема) земельного участка			
			
Масштаб 1: данные отсутствуют	Условные обозначения:		

Государственный регистратор		ФГИС ЕГРН
полное наименование должности	подпись	инициалы, фамилия

М.П.

ФГИС ЕГРН

полное наименование органа регистрации прав

Раздел 1

Выписка из Единого государственного реестра недвижимости об объекте недвижимости

Сведения о характеристиках объекта недвижимости

На основании запроса от 26.03.2019 г., поступившего на рассмотрение 26.03.2019 г., сообщаем, что согласно записям Единого государственного реестра недвижимости:

Земельный участок			
<small>(вид объекта недвижимости)</small>			
Лист № _____	Раздела 1	Всего листов раздела 1 : _____	Всего разделов: _____
26.03.2019 № 99/2019/252828742		Всего листов выписки: _____	
Кадастровый номер:		50:20:0100204:357	

Номер кадастрового квартала:	50:20:0100204
Дата присвоения кадастрового номера:	20.04.2018
Ранее присвоенный государственный учетный номер:	данные отсутствуют
Адрес:	Московская область, р-н Одинцовский, г Кубинка
Площадь:	16716 +/- 45кв. м
Кадастровая стоимость, руб.:	47246603.88
Кадастровые номера расположенных в пределах земельного участка объектов недвижимости:	данные отсутствуют
Кадастровые номера объектов недвижимости, из которых образован объект недвижимости:	50:20:0100204:353, 50:20:0100204:355, 50:20:0100204:354
Кадастровые номера образованных объектов недвижимости:	данные отсутствуют
Сведения о включении объекта недвижимости в состав предприятия как имущественного комплекса:	

Государственный регистратор		ФГИС ЕГРН
полное наименование должности	подпись	инициалы, фамилия

М.П.

Выписка из Единого государственного реестра недвижимости об объекте недвижимости

Сведения о характеристиках объекта недвижимости

Земельный участок			
(вид объекта недвижимости)			
Лист № ___ Раздела 1	Всего листов раздела 1 : ___	Всего разделов: ___	Всего листов выписки: ___
26.03.2019 № 99/2019/252828742			
Кадастровый номер:		50:20:0100204:357	

Категория земель:	Земли населённых пунктов
Виды разрешенного использования:	Для размещения объектов придорожного сервиса, для индивидуального жилищного строительства, для ведения личного подсобного хозяйства
Сведения о кадастровом инженерере:	Рябец Алексей Витальевич №77-16-125, Одинцовский филиал ГУП МО "МОБТИ"
Сведения о лесах, водных объектах и об иных природных объектах, расположенных в пределах земельного участка:	данные отсутствуют
Сведения о том, что земельный участок полностью или частично расположен в границах зоны с особыми условиями использования территории или территории объекта культурного наследия	данные отсутствуют
Сведения о том, что земельный участок расположен в границах особой экономической зоны, территории опережающего социально-экономического развития, зоны территориального развития в Российской Федерации, игровой зоны:	данные отсутствуют
Сведения о том, что земельный участок расположен в границах особо охраняемой природной территории, охотничьих угодий, лесничеств, лесопарков:	данные отсутствуют
Сведения о результатах проведения государственного земельного надзора:	данные отсутствуют
Сведения о расположении земельного участка в границах территории, в отношении которой утвержден проект межевания территории:	данные отсутствуют

Государственный регистратор		ФГИС ЕГРН
полное наименование должности	подпись	инициалы, фамилия

М.П.

Выписка из Единого государственного реестра недвижимости об объекте недвижимости
Сведения о характеристиках объекта недвижимости

Земельный участок			
<small>(вид объекта недвижимости)</small>			
Лист № ___ Раздела 1	Всего листов раздела 1 : ___	Всего разделов: ___	Всего листов выписки: ___
26.03.2019 № 99/2019/252828742			
Кадастровый номер:		50:20:0100204:357	

Условный номер земельного участка:	данные отсутствуют
Сведения о принятии акта и (или) заключении договора, предусматривающих предоставление в соответствии с земельным законодательством исполнительным органом государственной власти или органом местного самоуправления находящегося в государственной или муниципальной собственности земельного участка для строительства наемного дома социального использования или наемного дома коммерческого использования:	данные отсутствуют
Сведения о том, что земельный участок или земельные участки образованы на основании решения об изъятии земельного участка и (или) расположенного на нем объекта недвижимости для государственных или муниципальных нужд:	данные отсутствуют
Сведения о том, что земельный участок образован из земель или земельного участка, государственная собственность на которые не разграничена:	данные отсутствуют
Сведения о наличии земельного спора о местоположении границ земельных участков:	данные отсутствуют
Статус записи об объекте недвижимости:	Сведения об объекте недвижимости имеют статус "актуальные"
Особые отметки:	Сведения о видах разрешенного использования имеют статус «Актуальные незасвидетельствованные». Право (ограничение права, обременение объекта недвижимости) зарегистрировано на данный объект недвижимости с видами разрешенного использования «Для иных видов жилой застройки».
Получатель выписки:	Краснояров Александр Игоревич

Государственный регистратор		ФГИС ЕГРН
полное наименование должности	подпись	инициалы, фамилия

М.П.

Выписка из Единого государственного реестра недвижимости об объекте недвижимости
Сведения о зарегистрированных правах

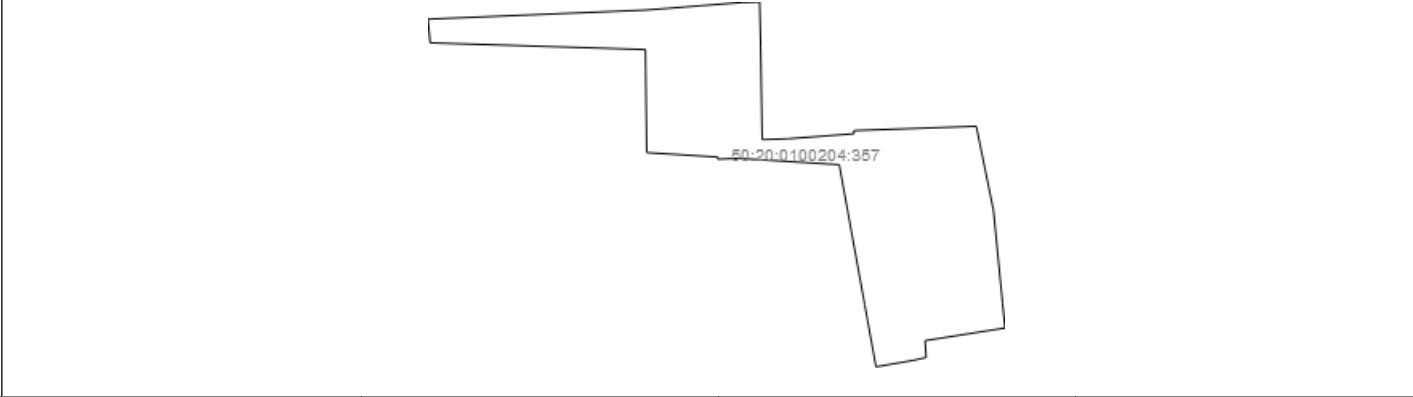
Земельный участок	
<small>(вид объекта недвижимости)</small>	
Лист № ____ Раздела <u>2</u>	Всего листов раздела <u>2</u> : ____
Всего разделов: ____	Всего листов выписки: ____
26.03.2019 № 99/2019/252828742	
Кадастровый номер:	50:20:0100204:357
1. Правообладатель (правообладатели):	1.1. Усманов Владимир Ирикович
2. Вид, номер и дата государственной регистрации права:	2.1. Собственность, № 50:20:0100204:357-50/020/2018-2 от 20.04.2018
3. Ограничение прав и обременение объекта недвижимости:	
3.1.1. вид:	Прочие ограничения (обременения), Московская область, Одинцовский район, городское поселение Кубинка, г.Кубинка, кад.№ 50:20:0000000:300885, Земельный участок, категория земель: земли населенных пунктов, разрешенное использование: для размещения объектов придорожного сервиса, для индивидуального жилищного строительства, для ведения личного подсобного хозяйства, площадь 16 714 кв. м
3.1.1. дата государственной регистрации:	20.04.2018
3.1.1. номер государственной регистрации:	50:20:0100204:357-50/020/2018-1
3.1.1. срок, на который установлено ограничение прав и обременение объекта недвижимости:	с 14.11.2017
3.1.1. лицо, в пользу которого установлено ограничение прав и обременение объекта недвижимости:	Государственная компания "Российский автомобильные дороги", ИНН: 7717151380
3.1.1. основание государственной регистрации:	Распоряжение от 26.10.2017 №3072-р, выдавший орган: Министерство транспорта РФ
4. Договоры участия в долевом строительстве:	данные отсутствуют
5. Заявленные в судебном порядке права требования:	данные отсутствуют
6. Сведения о возражении в отношении зарегистрированного права:	данные отсутствуют
7. Сведения о наличии решения об изъятии объекта недвижимости для государственных и муниципальных нужд:	данные отсутствуют
8. Сведения о невозможности государственной регистрации без личного участия правообладателя или его законного представителя:	
9. Правоприязания и сведения о наличии поступивших, но не рассмотренных заявлений о проведении государственной регистрации права (перехода, прекращения права), ограничения права или обременения объекта недвижимости, сделки в отношении объекта недвижимости:	данные отсутствуют
10. Сведения об осуществлении государственной регистрации сделки, права, ограничения права без необходимого в силу закона согласия третьего лица, органа:	данные отсутствуют
11. Сведения о невозможности государственной регистрации перехода, прекращения, ограничения права на земельный участок из земель сельскохозяйственного назначения:	

Государственный регистратор		ФГИС ЕГРН
полное наименование должности	подпись	инициалы, фамилия

М.П.

Выписка из Единого государственного реестра недвижимости об объекте недвижимости
Описание местоположения земельного участка

Земельный участок			
(вид объекта недвижимости)			
Лист № ____ Раздела <u>3</u>	Всего листов раздела <u>3</u> : ____	Всего разделов: ____	Всего листов выписки: ____
26.03.2019 № 99/2019/252828742			
Кадастровый номер:		50:20:0100204:357	


План (чертеж, схема) земельного участка			
			
Масштаб 1: данные отсутствуют	Условные обозначения:		

Государственный регистратор		ФГИС ЕГРН
полное наименование должности	подпись	инициалы, фамилия

М.П.

Выписка из Единого государственного реестра недвижимости об объекте недвижимости
Описание местоположения земельного участка

Земельный участок			
(вид объекта недвижимости)			
Лист № ___ Раздела <u>3</u>	Всего листов раздела <u>3</u> : ___	Всего разделов: ___	Всего листов выписки: ___
26.03.2019 № 99/2019/252828742			
Кадастровый номер:		50:20:0100204:357	

План (чертеж, схема) земельного участка			
			
Масштаб 1: данные отсутствуют	Условные обозначения:		

Государственный регистратор		ФГИС ЕГРН
полное наименование должности	подпись	инициалы, фамилия

М.П.

ФГИС ЕГРН

полное наименование органа регистрации прав

Раздел 1

Выписка из Единого государственного реестра недвижимости об объекте недвижимости

Сведения о характеристиках объекта недвижимости

На основании запроса от 14.02.2019 г., поступившего на рассмотрение 14.02.2019 г., сообщаем, что согласно записям Единого государственного реестра недвижимости:

Земельный участок			
(вид объекта недвижимости)			
Лист № _____	Раздела 1	Всего листов раздела 1 : _____	Всего разделов: _____
14.02.2019 № 99/2019/245224985		Всего листов выписки: _____	
Кадастровый номер:		50:20:0101002:183	

Номер кадастрового квартала:	50:20:0101002
Дата присвоения кадастрового номера:	20.04.2018
Ранее присвоенный государственный учетный номер:	данные отсутствуют
Адрес:	Московская область, р-н Одинцовский, д Ляхово
Площадь:	8822 +/- 33кв. м
Кадастровая стоимость, руб.:	25272383.4
Кадастровые номера расположенных в пределах земельного участка объектов недвижимости:	данные отсутствуют
Кадастровые номера объектов недвижимости, из которых образован объект недвижимости:	50:20:0101002:171, 50:20:0101002:172
Кадастровые номера образованных объектов недвижимости:	данные отсутствуют
Сведения о включении объекта недвижимости в состав предприятия как имущественного комплекса:	

Государственный регистратор		ФГИС ЕГРН
полное наименование должности	подпись	инициалы, фамилия

М.П.

Выписка из Единого государственного реестра недвижимости об объекте недвижимости
Сведения о характеристиках объекта недвижимости

Земельный участок			
<small>(вид объекта недвижимости)</small>			
Лист № <u> </u> Раздела 1	Всего листов раздела 1 : <u> </u>	Всего разделов: <u> </u>	Всего листов выписки: <u> </u>
14.02.2019 № 99/2019/245224985			
Кадастровый номер:		50:20:0101002:183	

Категория земель:	Земли населённых пунктов
Виды разрешенного использования:	Для индивидуального жилищного строительства
Сведения о кадастровом инженере:	Рябец Алексей Витальевич №77-16-125, Одинцовский филиал ГУП МО "МОБТИ"
Сведения о лесах, водных объектах и об иных природных объектах, расположенных в пределах земельного участка:	данные отсутствуют
Сведения о том, что земельный участок полностью или частично расположен в границах зоны с особыми условиями использования территории или территории объекта культурного наследия	данные отсутствуют
Сведения о том, что земельный участок расположен в границах особой экономической зоны, территории опережающего социально-экономического развития, зоны территориального развития в Российской Федерации, игровой зоны:	данные отсутствуют
Сведения о том, что земельный участок расположен в границах особо охраняемой природной территории, охотничьих угодий, лесничеств, лесопарков:	данные отсутствуют
Сведения о результатах проведения государственного земельного надзора:	данные отсутствуют
Сведения о расположении земельного участка в границах территории, в отношении которой утвержден проект межевания территории:	данные отсутствуют

Государственный регистратор		ФГИС ЕГРН
полное наименование должности	подпись	инициалы, фамилия

М.П.

Выписка из Единого государственного реестра недвижимости об объекте недвижимости
Сведения о характеристиках объекта недвижимости

Земельный участок		
<small>(вид объекта недвижимости)</small>		
Лист № ___ Раздела 1	Всего листов раздела 1 : ___	Всего разделов: ___
14.02.2019 № 99/2019/245224985		
Кадастровый номер:		50:20:0101002:183
Условный номер земельного участка:	данные отсутствуют	
Сведения о принятии акта и (или) заключении договора, предусматривающих предоставление в соответствии с земельным законодательством исполнительным органом государственной власти или органом местного самоуправления находящегося в государственной или муниципальной собственности земельного участка для строительства наемного дома социального использования или наемного дома коммерческого использования:	данные отсутствуют	
Сведения о том, что земельный участок или земельные участки образованы на основании решения об изъятии земельного участка и (или) расположенного на нем объекта недвижимости для государственных или муниципальных нужд:	данные отсутствуют	
Сведения о том, что земельный участок образован из земель или земельного участка, государственная собственность на которые не разграничена:	данные отсутствуют	
Сведения о наличии земельного спора о местоположении границ земельных участков:	данные отсутствуют	
Статус записи об объекте недвижимости:	Сведения об объекте недвижимости имеют статус "актуальные"	
Особые отметки:	Для данного земельного участка обеспечен доступ посредством земельного участка (земельных участков) с кадастровым номером (кадастровыми номерами). Сведения о видах разрешенного использования имеют статус «Актуальные незасвидетельствованные». Право (ограничение права, обременение объекта недвижимости) зарегистрировано на данный объект недвижимости с видами разрешенного использования «Для индивидуальной жилой застройки». Сведения необходимые для заполнения раздела 4 отсутствуют.	
Получатель выписки:	Краснояров Александр Игоревич	
Государственный регистратор		ФГИС ЕГРН
полное наименование должности	подпись	инициалы, фамилия

М.П.

Выписка из Единого государственного реестра недвижимости об объекте недвижимости
Сведения о зарегистрированных правах

Земельный участок			
(вид объекта недвижимости)			
Лист № ___ Раздела <u>2</u>	Всего листов раздела <u>2</u> : ___	Всего разделов: ___	Всего листов выписки: ___
14.02.2019 № 99/2019/245224985			
Кадастровый номер:		50:20:0101002:183	
1.	Правообладатель (правообладатели):	1.1.	Усманов Владимир Ирикович
2.	Вид, номер и дата государственной регистрации права:	2.1.	Собственность, № 50:20:0101002:183-50/020/2018-2 от 20.04.2018
3.	Ограничение прав и обременение объекта недвижимости:		
	3.1.1.	вид:	Прочие ограничения (обременения), Московская область, Одинцовский район, д.Ляхово, кад.№ 50:20:0101002:130, Земельный участок, категория земель: земли населенных пунктов, разрешенное использование: для индивидуального жилищного строительства, площадь 8 821 кв. м
		дата государственной регистрации:	20.04.2018
		номер государственной регистрации:	50:20:0101002:183-50/020/2018-1
		срок, на который установлено ограничение прав и обременение объекта недвижимости:	с 14.11.2017
		лицо, в пользу которого установлено ограничение прав и обременение объекта недвижимости:	Государственная компания "Российские автомобильные дороги", ИНН: 7717151380
основание государственной регистрации:		Распоряжение от 26.10.2017 №3072-р, выдавший орган: Министерство транспорта РФ	
4.	Договоры участия в долевом строительстве:	данные отсутствуют	
5.	Заявленные в судебном порядке права требования:	данные отсутствуют	
6.	Сведения о возражении в отношении зарегистрированного права:	данные отсутствуют	
7.	Сведения о наличии решения об изъятии объекта недвижимости для государственных и муниципальных нужд:	данные отсутствуют	
8.	Сведения о невозможности государственной регистрации без личного участия правообладателя или его законного представителя:		
9.	Правопритязания и сведения о наличии поступивших, но не рассмотренных заявлений о проведении государственной регистрации права (перехода, прекращения права), ограничения права или обременения объекта недвижимости, сделки в отношении объекта недвижимости:	данные отсутствуют	
10.	Сведения об осуществлении государственной регистрации сделки, права, ограничения права без необходимого в силу закона согласия третьего лица, органа:	данные отсутствуют	
11.	Сведения о невозможности государственной регистрации перехода, прекращения, ограничения права на земельный участок из земель сельскохозяйственного назначения:		
Государственный регистратор		ФГИС ЕГРН	
полное наименование должности		подпись	
		инициалы, фамилия	

М.П.

Выписка из Единого государственного реестра недвижимости об объекте недвижимости
Описание местоположения земельного участка

Земельный участок			
(вид объекта недвижимости)			
Лист № ___ Раздела <u>3</u>	Всего листов раздела <u>3</u> : ___	Всего разделов: ___	Всего листов выписки: ___
14.02.2019 № 99/2019/245224985			
Кадастровый номер:		50:20:0101002:183	

План (чертеж, схема) земельного участка			
			
Масштаб 1: данные отсутствуют	Условные обозначения:		

Государственный регистратор		ФГИС ЕГРН
полное наименование должности	подпись	инициалы, фамилия

М.П.

ФГИС ЕГРН

полное наименование органа регистрации прав

Раздел 1

Выписка из Единого государственного реестра недвижимости об объекте недвижимости

Сведения о характеристиках объекта недвижимости

На основании запроса от 14.02.2019 г., поступившего на рассмотрение 14.02.2019 г., сообщаем, что согласно записям Единого государственного реестра недвижимости:

Земельный участок			
(вид объекта недвижимости)			
Лист № _____	Раздела 1	Всего листов раздела 1 : _____	Всего разделов: _____
14.02.2019 № 99/2019/245224803		Всего листов выписки: _____	
Кадастровый номер:		50:20:0101002:77	

Номер кадастрового квартала:	50:20:0101002
Дата присвоения кадастрового номера:	10.02.2011
Ранее присвоенный государственный учетный номер:	Иной номер: -
Адрес:	Московская область, Одинцовский район, д. Ляхово
Площадь:	2500 +/- 35кв. м
Кадастровая стоимость, руб.:	7161750
Кадастровые номера расположенных в пределах земельного участка объектов недвижимости:	данные отсутствуют
Кадастровые номера объектов недвижимости, из которых образован объект недвижимости:	данные отсутствуют
Кадастровые номера образованных объектов недвижимости:	данные отсутствуют
Сведения о включении объекта недвижимости в состав предприятия как имущественного комплекса:	

Государственный регистратор		ФГИС ЕГРН
полное наименование должности	подпись	инициалы, фамилия

М.П.

Выписка из Единого государственного реестра недвижимости об объекте недвижимости
Сведения о характеристиках объекта недвижимости

Земельный участок		
<small>(вид объекта недвижимости)</small>		
Лист № ___ Раздела 1	Всего листов раздела 1 : ___	Всего разделов: ___
Всего листов выписки: ___		
14.02.2019 № 99/2019/245224803		
Кадастровый номер:		50:20:0101002:77
Категория земель:	Земли населённых пунктов	
Виды разрешенного использования:	для индивидуального жилищного строительства	
Сведения о кадастровом инженере:	Григорьев Олег Александрович №ОГРН: 1045002902570, ООО "ГЕОЛАЙН"	
Сведения о лесах, водных объектах и об иных природных объектах, расположенных в пределах земельного участка:	данные отсутствуют	
Сведения о том, что земельный участок полностью или частично расположен в границах зоны с особыми условиями использования территории или территории объекта культурного наследия	данные отсутствуют	
Сведения о том, что земельный участок расположен в границах особой экономической зоны, территории опережающего социально-экономического развития, зоны территориального развития в Российской Федерации, игровой зоны:	данные отсутствуют	
Сведения о том, что земельный участок расположен в границах особо охраняемой природной территории, охотничьих угодий, лесничеств, лесопарков:	данные отсутствуют	
Сведения о результатах проведения государственного земельного надзора:	данные отсутствуют	
Сведения о расположении земельного участка в границах территории, в отношении которой утвержден проект межевания территории:	данные отсутствуют	
Государственный регистратор		ФГИС ЕГРН
полное наименование должности	подпись	инициалы, фамилия

М.П.

Выписка из Единого государственного реестра недвижимости об объекте недвижимости
Сведения о характеристиках объекта недвижимости

Земельный участок		
<small>(вид объекта недвижимости)</small>		
Лист № ____ Раздела 1	Всего листов раздела 1 : ____	Всего разделов: ____
14.02.2019 № 99/2019/245224803		
Кадастровый номер:		50:20:0101002:77
Условный номер земельного участка:	данные отсутствуют	
Сведения о принятии акта и (или) заключении договора, предусматривающих предоставление в соответствии с земельным законодательством исполнительным органом государственной власти или органом местного самоуправления находящегося в государственной или муниципальной собственности земельного участка для строительства наемного дома социального использования или наемного дома коммерческого использования:	данные отсутствуют	
Сведения о том, что земельный участок или земельные участки образованы на основании решения об изъятии земельного участка и (или) расположенного на нем объекта недвижимости для государственных или муниципальных нужд:	данные отсутствуют	
Сведения о том, что земельный участок образован из земель или земельного участка, государственная собственность на которые не разграничена:	данные отсутствуют	
Сведения о наличии земельного спора о местоположении границ земельных участков:	данные отсутствуют	
Статус записи об объекте недвижимости:	Сведения об объекте недвижимости имеют статус "актуальные"	
Особые отметки:	Сведения необходимые для заполнения раздела 3.1 отсутствуют.	
Получатель выписки:	Краснояров Александр Игоревич	
Государственный регистратор		ФГИС ЕГРН
полное наименование должности	подпись	инициалы, фамилия

М.П.

Выписка из Единого государственного реестра недвижимости об объекте недвижимости
Сведения о зарегистрированных правах

Земельный участок			
<small>(вид объекта недвижимости)</small>			
Лист № ____ Раздела <u>2</u>	Всего листов раздела <u>2</u> : ____		
Всего разделов: ____	Всего листов выписки: ____		
14.02.2019 № 99/2019/245224803			
Кадастровый номер:	50:20:0101002:77		
1.	Правообладатель (правообладатели):	1.1.	данные о правообладателе отсутствуют
2.	Вид, номер и дата государственной регистрации права:	2.1.	не зарегистрировано
3.	Ограничение прав и обременение объекта недвижимости:		
	3.1.1.	вид:	Запрещение сделок с имуществом, Наложить запрет на совершение регистрационных действий в отношении земельного участка: Московская область, Одинцовский район, дер.Ляхово, кад.№ 50:20:0101002:77, Земельный участок, категория земель: земли населенных пунктов, разрешенное использование: для индивидуального жилищного строительства, общая площадь 2500 кв. м
		дата государственной регистрации:	04.08.2014
		номер государственной регистрации:	50-50-66/070/2014-128
		срок, на который установлено ограничение прав и обременение объекта недвижимости:	
		лицо, в пользу которого установлено ограничение прав и обременение объекта недвижимости:	
	основание государственной регистрации:	Определение судьи Одинцовского городского суда Московской области Орской Т.А. от 23.07.2014	
	3.1.2.	вид:	Арест, Наложить арест на земельный участок: Московская область, Одинцовский район, дер.Ляхово, кад.№ 50:20:0101002:77, Земельный участок, категория земель: земли населенных пунктов, разрешенное использование: для индивидуального жилищного строительства, общая площадь 2500 кв. м
		дата государственной регистрации:	02.06.2014
		номер государственной регистрации:	50-50-66/001/2014-440
		срок, на который установлено ограничение прав и обременение объекта недвижимости:	
		лицо, в пользу которого установлено ограничение прав и обременение объекта недвижимости:	
	основание государственной регистрации:	Постановление судьи Одинцовского городского суда Московской области Савинова С.С. от 30.05.2014	
	4.	Договоры участия в долевом строительстве:	данные отсутствуют
5.	Заявленные в судебном порядке права требования:	данные отсутствуют	
6.	Сведения о возражении в отношении зарегистрированного права:	данные отсутствуют	
7.	Сведения о наличии решения об изъятии объекта недвижимости для государственных и муниципальных нужд:	данные отсутствуют	
8.	Сведения о невозможности государственной регистрации без личного участия правообладателя или его законного представителя:		
Правопритязания и сведения о наличии поступивших, но не рассмотренных			

9.	заявлений о проведении государственной регистрации права (перехода, прекращения права), ограничения права или обременения объекта недвижимости, сделки в отношении объекта недвижимости:	данные отсутствуют
10.	Сведения об осуществлении государственной регистрации сделки, права, ограничения права без необходимого в силу закона согласия третьего лица, органа:	данные отсутствуют
11.	Сведения о невозможности государственной регистрации перехода, прекращения, ограничения права на земельный участок из земель сельскохозяйственного назначения:	

Государственный регистратор		ФГИС ЕГРН
полное наименование должности	подпись	инициалы, фамилия

М.П.

Выписка из Единого государственного реестра недвижимости об объекте недвижимости
Описание местоположения земельного участка

Земельный участок			
(вид объекта недвижимости)			
Лист № ___ Раздела <u>3</u>	Всего листов раздела <u>3</u> : ___	Всего разделов: ___	Всего листов выписки: ___
14.02.2019 № 99/2019/245224803			
Кадастровый номер:		50:20:0101002:77	


План (чертеж, схема) земельного участка			
			
Масштаб 1: данные отсутствуют	Условные обозначения:		

Государственный регистратор		ФГИС ЕГРН
полное наименование должности	подпись	инициалы, фамилия

М.П.

Выписка из Единого государственного реестра недвижимости об объекте недвижимости
Описание местоположения земельного участка

Земельный участок			
(вид объекта недвижимости)			
Лист № ___ Раздела <u>3</u>	Всего листов раздела <u>3</u> : ___	Всего разделов: ___	Всего листов выписки: ___
14.02.2019 № 99/2019/245224803			
Кадастровый номер:		50:20:0101002:77	

План (чертеж, схема) земельного участка			
			
Масштаб 1: данные отсутствуют	Условные обозначения:		

Государственный регистратор		ФГИС ЕГРН
полное наименование должности	подпись	инициалы, фамилия

М.П.

ФГИС ЕГРН

полное наименование органа регистрации прав

Раздел 1

Выписка из Единого государственного реестра недвижимости об объекте недвижимости

Сведения о характеристиках объекта недвижимости

На основании запроса от 14.02.2019 г., поступившего на рассмотрение 18.02.2019 г., сообщаем, что согласно записям Единого государственного реестра недвижимости:

Земельный участок			
(вид объекта недвижимости)			
Лист № _____	Раздела 1	Всего листов раздела 1 : _____	Всего разделов: _____
18.02.2019 № 99/2019/245725621		Всего листов выписки: _____	
Кадастровый номер:		50:20:0070906:321	

Номер кадастрового квартала:	50:20:0070906
Дата присвоения кадастрового номера:	26.06.1996
Ранее присвоенный государственный учетный номер:	Иной номер: № 14-5-Л-уч.9
Адрес:	Московская область, Одинцовский район, Кубинский п/о, м.Тросна-2, уч.9
Площадь:	1337 +/- 26кв. м
Кадастровая стоимость, руб.:	2526395.2
Кадастровые номера расположенных в пределах земельного участка объектов недвижимости:	данные отсутствуют
Кадастровые номера объектов недвижимости, из которых образован объект недвижимости:	данные отсутствуют
Кадастровые номера образованных объектов недвижимости:	данные отсутствуют
Сведения о включении объекта недвижимости в состав предприятия как имущественного комплекса:	

Государственный регистратор		ФГИС ЕГРН
полное наименование должности	подпись	инициалы, фамилия

М.П.

Выписка из Единого государственного реестра недвижимости об объекте недвижимости
Сведения о характеристиках объекта недвижимости

Земельный участок			
<small>(вид объекта недвижимости)</small>			
Лист № <u> </u> Раздела <u>1</u>	Всего листов раздела 1 : <u> </u>	Всего разделов: <u> </u>	Всего листов выписки: <u> </u>
18.02.2019 № 99/2019/245725621			
Кадастровый номер:		50:20:0070906:321	

Категория земель:	Земли населённых пунктов
Виды разрешенного использования:	личное подсобное хозяйство
Сведения о кадастровом инженере:	Горбачевский Александр Александрович №50-11-639, ООО " Эксперт-геогруп "
Сведения о лесах, водных объектах и об иных природных объектах, расположенных в пределах земельного участка:	данные отсутствуют
Сведения о том, что земельный участок полностью или частично расположен в границах зоны с особыми условиями использования территории или территории объекта культурного наследия	данные отсутствуют
Сведения о том, что земельный участок расположен в границах особой экономической зоны, территории опережающего социально-экономического развития, зоны территориального развития в Российской Федерации, игровой зоны:	данные отсутствуют
Сведения о том, что земельный участок расположен в границах особо охраняемой природной территории, охотничьих угодий, лесничеств, лесопарков:	данные отсутствуют
Сведения о результатах проведения государственного земельного надзора:	данные отсутствуют
Сведения о расположении земельного участка в границах территории, в отношении которой утвержден проект межевания территории:	данные отсутствуют

Государственный регистратор		ФГИС ЕГРН
полное наименование должности	подпись	инициалы, фамилия

М.П.

Выписка из Единого государственного реестра недвижимости об объекте недвижимости
Сведения о характеристиках объекта недвижимости

Земельный участок		
<small>(вид объекта недвижимости)</small>		
Лист № ____ Раздела 1	Всего листов раздела 1 : ____	Всего разделов: ____
18.02.2019 № 99/2019/245725621		
Кадастровый номер:	50:20:0070906:321	
Условный номер земельного участка:	данные отсутствуют	
Сведения о принятии акта и (или) заключении договора, предусматривающих предоставление в соответствии с земельным законодательством исполнительным органом государственной власти или органом местного самоуправления находящегося в государственной или муниципальной собственности земельного участка для строительства наемного дома социального использования или наемного дома коммерческого использования:	данные отсутствуют	
Сведения о том, что земельный участок или земельные участки образованы на основании решения об изъятии земельного участка и (или) расположенного на нем объекта недвижимости для государственных или муниципальных нужд:	данные отсутствуют	
Сведения о том, что земельный участок образован из земель или земельного участка, государственная собственность на которые не разграничена:	данные отсутствуют	
Сведения о наличии земельного спора о местоположении границ земельных участков:	данные отсутствуют	
Статус записи об объекте недвижимости:	Сведения об объекте недвижимости имеют статус "актуальные, ранее учтенные"	
Особые отметки:	Сведения необходимые для заполнения раздела 4 отсутствуют.	
Получатель выписки:	Краснояров Александр Игоревич	
Государственный регистратор		ФГИС ЕГРН
полное наименование должности	подпись	инициалы, фамилия

М.П.

Выписка из Единого государственного реестра недвижимости об объекте недвижимости
Сведения о зарегистрированных правах

Земельный участок		
<small>(вид объекта недвижимости)</small>		
Лист № ___ Раздела 2	Всего листов раздела 2 : ___	Всего разделов: ___
Всего листов выписки: ___		
18.02.2019 № 99/2019/245725621		
Кадастровый номер:		50:20:0070906:321
1.	Правообладатель (правообладатели):	1.1. Редков Игорь Васильевич
2.	Вид, номер и дата государственной регистрации права:	2.1. Собственность, № 50:20:0070906:321-50/020/2018-4 от 15.01.2018
3.	Ограничение прав и обременение объекта недвижимости:	не зарегистрировано
4.	Договоры участия в долевом строительстве:	данные отсутствуют
5.	Заявленные в судебном порядке права требования:	данные отсутствуют
6.	Сведения о возражении в отношении зарегистрированного права:	данные отсутствуют
7.	Сведения о наличии решения об изъятии объекта недвижимости для государственных и муниципальных нужд:	данные отсутствуют
8.	Сведения о невозможности государственной регистрации без личного участия правообладателя или его законного представителя:	
9.	Правопритязания и сведения о наличии поступивших, но не рассмотренных заявлений о проведении государственной регистрации права (перехода, прекращения права), ограничения права или обременения объекта недвижимости, сделки в отношении объекта недвижимости:	данные отсутствуют
10.	Сведения об осуществлении государственной регистрации сделки, права, ограничения права без необходимого в силу закона согласия третьего лица, органа:	данные отсутствуют
11.	Сведения о невозможности государственной регистрации перехода, прекращения, ограничения права на земельный участок из земель сельскохозяйственного назначения:	
Государственный регистратор		ФГИС ЕГРН
полное наименование должности		подпись
		инициалы, фамилия

М.П.

ФГИС ЕГРН

полное наименование органа регистрации прав

Раздел 1

Выписка из Единого государственного реестра недвижимости об объекте недвижимости

Сведения о характеристиках объекта недвижимости

На основании запроса от 14.02.2019 г., поступившего на рассмотрение 14.02.2019 г., сообщаем, что согласно записям Единого государственного реестра недвижимости:

Земельный участок			
(вид объекта недвижимости)			
Лист № _____	Раздела 1	Всего листов раздела 1 : _____	Всего разделов: _____
14.02.2019 № 99/2019/245247286		Всего листов выписки: _____	
Кадастровый номер:		50:20:0070906:2627	

Номер кадастрового квартала:	50:20:0070906
Дата присвоения кадастрового номера:	14.12.1994
Ранее присвоенный государственный учетный номер:	данные отсутствуют
Адрес:	Московская область, Одинцовский район, местечко Тросна-I, уч. 6
Площадь:	900 +/- 21 кв. м
Кадастровая стоимость, руб.:	1978398
Кадастровые номера расположенных в пределах земельного участка объектов недвижимости:	данные отсутствуют
Кадастровые номера объектов недвижимости, из которых образован объект недвижимости:	данные отсутствуют
Кадастровые номера образованных объектов недвижимости:	данные отсутствуют
Сведения о включении объекта недвижимости в состав предприятия как имущественного комплекса:	

Государственный регистратор		ФГИС ЕГРН
полное наименование должности	подпись	инициалы, фамилия

М.П.

Выписка из Единого государственного реестра недвижимости об объекте недвижимости

Сведения о характеристиках объекта недвижимости

Земельный участок			
(вид объекта недвижимости)			
Лист № ___ Раздела 1	Всего листов раздела 1 : ___	Всего разделов: ___	Всего листов выписки: ___
14.02.2019 № 99/2019/245247286			
Кадастровый номер:		50:20:0070906:2627	

Категория земель:	Земли населённых пунктов
Виды разрешенного использования:	для ведения личного подсобного хозяйства
Сведения о кадастровом инженере:	Горбачевский Александр Александрович №50-11-639, ООО " Эксперт-геогруп "
Сведения о лесах, водных объектах и об иных природных объектах, расположенных в пределах земельного участка:	данные отсутствуют
Сведения о том, что земельный участок полностью или частично расположен в границах зоны с особыми условиями использования территории или территории объекта культурного наследия	данные отсутствуют
Сведения о том, что земельный участок расположен в границах особой экономической зоны, территории опережающего социально-экономического развития, зоны территориального развития в Российской Федерации, игровой зоны:	данные отсутствуют
Сведения о том, что земельный участок расположен в границах особо охраняемой природной территории, охотничьих угодий, лесничеств, лесопарков:	данные отсутствуют
Сведения о результатах проведения государственного земельного надзора:	данные отсутствуют
Сведения о расположении земельного участка в границах территории, в отношении которой утвержден проект межевания территории:	данные отсутствуют

Государственный регистратор		ФГИС ЕГРН
полное наименование должности	подпись	инициалы, фамилия

М.П.

Выписка из Единого государственного реестра недвижимости об объекте недвижимости
Сведения о характеристиках объекта недвижимости

Земельный участок		
<small>(вид объекта недвижимости)</small>		
Лист № ___ Раздела 1	Всего листов раздела 1 : ___	Всего разделов: ___
14.02.2019 № 99/2019/245247286		
Кадастровый номер:		50:20:0070906:2627
Условный номер земельного участка:	данные отсутствуют	
Сведения о принятии акта и (или) заключении договора, предусматривающих предоставление в соответствии с земельным законодательством исполнительным органом государственной власти или органом местного самоуправления находящегося в государственной или муниципальной собственности земельного участка для строительства наемного дома социального использования или наемного дома коммерческого использования:	данные отсутствуют	
Сведения о том, что земельный участок или земельные участки образованы на основании решения об изъятии земельного участка и (или) расположенного на нем объекта недвижимости для государственных или муниципальных нужд:	данные отсутствуют	
Сведения о том, что земельный участок образован из земель или земельного участка, государственная собственность на которые не разграничена:	данные отсутствуют	
Сведения о наличии земельного спора о местоположении границ земельных участков:	данные отсутствуют	
Статус записи об объекте недвижимости:	Сведения об объекте недвижимости имеют статус "актуальные, ранее учтенные"	
Особые отметки:	Сведения необходимые для заполнения раздела 4 отсутствуют.	
Получатель выписки:	Краснояров Александр Игоревич	
Государственный регистратор		ФГИС ЕГРН
полное наименование должности	подпись	инициалы, фамилия

М.П.

Выписка из Единого государственного реестра недвижимости об объекте недвижимости
Сведения о зарегистрированных правах

Земельный участок		
<small>(вид объекта недвижимости)</small>		
Лист № ___ Раздела <u>2</u>	Всего листов раздела <u>2</u> : ___	Всего разделов: ___
Всего листов выписки: ___		
14.02.2019 № 99/2019/245247286		
Кадастровый номер:		50:20:0070906:2627
1.	Правообладатель (правообладатели):	1.1. Редков Игорь Васильевич
2.	Вид, номер и дата государственной регистрации права:	2.1. Собственность, № 50:20:0070906:2627-50/020/2018-3 от 17.10.2018
3.	Ограничение прав и обременение объекта недвижимости:	не зарегистрировано
4.	Договоры участия в долевом строительстве:	данные отсутствуют
5.	Заявленные в судебном порядке права требования:	данные отсутствуют
6.	Сведения о возражении в отношении зарегистрированного права:	данные отсутствуют
7.	Сведения о наличии решения об изъятии объекта недвижимости для государственных и муниципальных нужд:	данные отсутствуют
8.	Сведения о невозможности государственной регистрации без личного участия правообладателя или его законного представителя:	
9.	Правопритязания и сведения о наличии поступивших, но не рассмотренных заявлений о проведении государственной регистрации права (перехода, прекращения права), ограничения права или обременения объекта недвижимости, сделки в отношении объекта недвижимости:	данные отсутствуют
10.	Сведения об осуществлении государственной регистрации сделки, права, ограничения права без необходимого в силу закона согласия третьего лица, органа:	данные отсутствуют
11.	Сведения о невозможности государственной регистрации перехода, прекращения, ограничения права на земельный участок из земель сельскохозяйственного назначения:	
Государственный регистратор		ФГИС ЕГРН
полное наименование должности	подпись	инициалы, фамилия

М.П.

ФГИС ЕГРН

полное наименование органа регистрации прав

Раздел 1

Выписка из Единого государственного реестра недвижимости об объекте недвижимости

Сведения о характеристиках объекта недвижимости

На основании запроса от 14.02.2019 г., поступившего на рассмотрение 14.02.2019 г., сообщаем, что согласно записям Единого государственного реестра недвижимости:

Земельный участок			
(вид объекта недвижимости)			
Лист № _____	Раздела 1	Всего листов раздела 1 : _____	Всего разделов: _____
14.02.2019 № 99/2019/245247106		Всего листов выписки: _____	
Кадастровый номер:		50:20:0070741:161	

Номер кадастрового квартала:	50:20:0070906
Дата присвоения кадастрового номера:	22.08.1994
Ранее присвоенный государственный учетный номер:	данные отсутствуют
Адрес:	Московская область, Одинцовский район, г. Кубинка, ул. Армейская, уч. 21
Площадь:	917 +/- 11 кв. м
Кадастровая стоимость, руб.:	2575926.36
Кадастровые номера расположенных в пределах земельного участка объектов недвижимости:	данные отсутствуют
Кадастровые номера объектов недвижимости, из которых образован объект недвижимости:	данные отсутствуют
Кадастровые номера образованных объектов недвижимости:	данные отсутствуют
Сведения о включении объекта недвижимости в состав предприятия как имущественного комплекса:	

Государственный регистратор		ФГИС ЕГРН
полное наименование должности	подпись	инициалы, фамилия

М.П.

Выписка из Единого государственного реестра недвижимости об объекте недвижимости
Сведения о характеристиках объекта недвижимости

Земельный участок			
<small>(вид объекта недвижимости)</small>			
Лист № ___ Раздела 1	Всего листов раздела 1 : ____	Всего разделов: ____	Всего листов выписки: ____
14.02.2019 № 99/2019/245247106			
Кадастровый номер:		50:20:0070741:161	

Категория земель:	Категория не установлена
Виды разрешенного использования:	Для индивидуального жилищного строительства
Сведения о кадастровом инженерере:	Ямпольская Жанна Владимировна №50-11-350, ООО "Геознак"
Сведения о лесах, водных объектах и об иных природных объектах, расположенных в пределах земельного участка:	данные отсутствуют
Сведения о том, что земельный участок полностью или частично расположен в границах зоны с особыми условиями использования территории или территории объекта культурного наследия	данные отсутствуют
Сведения о том, что земельный участок расположен в границах особой экономической зоны, территории опережающего социально-экономического развития, зоны территориального развития в Российской Федерации, игровой зоны:	данные отсутствуют
Сведения о том, что земельный участок расположен в границах особо охраняемой природной территории, охотничьих угодий, лесничеств, лесопарков:	данные отсутствуют
Сведения о результатах проведения государственного земельного надзора:	данные отсутствуют
Сведения о расположении земельного участка в границах территории, в отношении которой утвержден проект межевания территории:	данные отсутствуют

Государственный регистратор		ФГИС ЕГРН
полное наименование должности	подпись	инициалы, фамилия

М.П.

Выписка из Единого государственного реестра недвижимости об объекте недвижимости

Сведения о характеристиках объекта недвижимости

Земельный участок			
(вид объекта недвижимости)			
Лист № ___ Раздела 1	Всего листов раздела 1 : ___	Всего разделов: ___	Всего листов выписки: ___
14.02.2019 № 99/2019/245247106			
Кадастровый номер:		50:20:0070741:161	

Условный номер земельного участка:	данные отсутствуют
Сведения о принятии акта и (или) заключении договора, предусматривающих предоставление в соответствии с земельным законодательством исполнительным органом государственной власти или органом местного самоуправления находящегося в государственной или муниципальной собственности земельного участка для строительства наемного дома социального использования или наемного дома коммерческого использования:	данные отсутствуют
Сведения о том, что земельный участок или земельные участки образованы на основании решения об изъятии земельного участка и (или) расположенного на нем объекта недвижимости для государственных или муниципальных нужд:	данные отсутствуют
Сведения о том, что земельный участок образован из земель или земельного участка, государственная собственность на которые не разграничена:	данные отсутствуют
Сведения о наличии земельного спора о местоположении границ земельных участков:	данные отсутствуют
Статус записи об объекте недвижимости:	Сведения об объекте недвижимости имеют статус "актуальные, ранее учтенные"
Особые отметки:	Сведения о видах разрешенного использования имеют статус «Актуальные незасвидетельствованные». Право (ограничение права, обременение объекта недвижимости) зарегистрировано на данный объект недвижимости с видами разрешенного использования «Для размещения объектов сельскохозяйственного назначения и сельскохозяйственных угодий». Сведения необходимые для заполнения раздела 4 отсутствуют.
Получатель выписки:	Краснояров Александр Игоревич

Государственный регистратор		ФГИС ЕГРН
полное наименование должности	подпись	инициалы, фамилия

М.П.

Выписка из Единого государственного реестра недвижимости об объекте недвижимости
Сведения о зарегистрированных правах

Земельный участок		
<small>(вид объекта недвижимости)</small>		
Лист № ___ Раздела 2	Всего листов раздела 2 : ___	Всего разделов: ___
Всего листов выписки: ___		
14.02.2019 № 99/2019/245247106		
Кадастровый номер:		50:20:0070741:161
1.	Правообладатель (правообладатели):	1.1. Гришечкина Анна Сергеевна
2.	Вид, номер и дата государственной регистрации права:	2.1. Собственность, № 50-50-66/050/2014-490 от 01.09.2014
3.	Ограничение прав и обременение объекта недвижимости:	не зарегистрировано
4.	Договоры участия в долевом строительстве:	данные отсутствуют
5.	Заявленные в судебном порядке права требования:	данные отсутствуют
6.	Сведения о возражении в отношении зарегистрированного права:	данные отсутствуют
7.	Сведения о наличии решения об изъятии объекта недвижимости для государственных и муниципальных нужд:	данные отсутствуют
8.	Сведения о невозможности государственной регистрации без личного участия правообладателя или его законного представителя:	
9.	Правопритязания и сведения о наличии поступивших, но не рассмотренных заявлений о проведении государственной регистрации права (перехода, прекращения права), ограничения права или обременения объекта недвижимости, сделки в отношении объекта недвижимости:	данные отсутствуют
10.	Сведения об осуществлении государственной регистрации сделки, права, ограничения права без необходимого в силу закона согласия третьего лица, органа:	данные отсутствуют
11.	Сведения о невозможности государственной регистрации перехода, прекращения, ограничения права на земельный участок из земель сельскохозяйственного назначения:	
Государственный регистратор		ФГИС ЕГРН
полное наименование должности	подпись	инициалы, фамилия

М.П.

Выписка из Единого государственного реестра недвижимости об объекте недвижимости
Описание местоположения земельного участка

Земельный участок			
(вид объекта недвижимости)			
Лист № ___ Раздела <u>3</u>	Всего листов раздела <u>3</u> : ___	Всего разделов: ___	Всего листов выписки: ___
14.02.2019 № 99/2019/245247106			
Кадастровый номер:		50:20:0070741:161	

План (чертеж, схема) земельного участка			
			
Масштаб 1: данные отсутствуют	Условные обозначения:		

Государственный регистратор		ФГИС ЕГРН
полное наименование должности	подпись	инициалы, фамилия

М.П.

ФГИС ЕГРН

полное наименование органа регистрации прав

Раздел 1

Выписка из Единого государственного реестра недвижимости об объекте недвижимости

Сведения о характеристиках объекта недвижимости

На основании запроса от 14.02.2019 г., поступившего на рассмотрение 14.02.2019 г., сообщаем, что согласно записям Единого государственного реестра недвижимости:

Земельный участок			
(вид объекта недвижимости)			
Лист № _____	Раздела 1	Всего листов раздела 1 : _____	Всего разделов: _____
14.02.2019 № 99/2019/245246959		Всего листов выписки: _____	
Кадастровый номер:		50:20:0100105:258	

Номер кадастрового квартала:	50:20:0070906
Дата присвоения кадастрового номера:	18.07.1994
Ранее присвоенный государственный учетный номер:	данные отсутствуют
Адрес:	Московская область, Одинцовский район, г. Кубинка, ул. Армейская, уч. 5
Площадь:	510 +/- 9кв. м
Кадастровая стоимость, руб.:	1117527.3
Кадастровые номера расположенных в пределах земельного участка объектов недвижимости:	данные отсутствуют
Кадастровые номера объектов недвижимости, из которых образован объект недвижимости:	данные отсутствуют
Кадастровые номера образованных объектов недвижимости:	данные отсутствуют
Сведения о включении объекта недвижимости в состав предприятия как имущественного комплекса:	

Государственный регистратор		ФГИС ЕГРН
полное наименование должности	подпись	инициалы, фамилия

М.П.

Выписка из Единого государственного реестра недвижимости об объекте недвижимости
Сведения о характеристиках объекта недвижимости

Земельный участок		
<small>(вид объекта недвижимости)</small>		
Лист № ___ Раздела 1	Всего листов раздела 1 : ___	Всего разделов: ___
Всего листов выписки: ___		
14.02.2019 № 99/2019/245246959		
Кадастровый номер:	50:20:0100105:258	
Категория земель:	Земли населённых пунктов	
Виды разрешенного использования:	Для ведения личного подсобного хозяйства с правом строительства хозблока	
Сведения о кадастровом инженере:	Калинчикова Евгения Александровна №77-11-643, ООО "РУС-ГЕО"	
Сведения о лесах, водных объектах и об иных природных объектах, расположенных в пределах земельного участка:	данные отсутствуют	
Сведения о том, что земельный участок полностью или частично расположен в границах зоны с особыми условиями использования территории или территории объекта культурного наследия	данные отсутствуют	
Сведения о том, что земельный участок расположен в границах особой экономической зоны, территории опережающего социально-экономического развития, зоны территориального развития в Российской Федерации, игровой зоны:	данные отсутствуют	
Сведения о том, что земельный участок расположен в границах особо охраняемой природной территории, охотничьих угодий, лесничеств, лесопарков:	данные отсутствуют	
Сведения о результатах проведения государственного земельного надзора:	данные отсутствуют	
Сведения о расположении земельного участка в границах территории, в отношении которой утвержден проект межевания территории:	данные отсутствуют	
Государственный регистратор		ФГИС ЕГРН
полное наименование должности	подпись	инициалы, фамилия

М.П.

Выписка из Единого государственного реестра недвижимости об объекте недвижимости

Сведения о характеристиках объекта недвижимости

Земельный участок			
(вид объекта недвижимости)			
Лист № ____ Раздела 1	Всего листов раздела 1 : ____	Всего разделов: ____	Всего листов выписки: ____
14.02.2019 № 99/2019/245246959			
Кадастровый номер:		50:20:0100105:258	

Условный номер земельного участка:	данные отсутствуют
Сведения о принятии акта и (или) заключении договора, предусматривающих предоставление в соответствии с земельным законодательством исполнительным органом государственной власти или органом местного самоуправления находящегося в государственной или муниципальной собственности земельного участка для строительства наемного дома социального использования или наемного дома коммерческого использования:	данные отсутствуют
Сведения о том, что земельный участок или земельные участки образованы на основании решения об изъятии земельного участка и (или) расположенного на нем объекта недвижимости для государственных или муниципальных нужд:	данные отсутствуют
Сведения о том, что земельный участок образован из земель или земельного участка, государственная собственность на которые не разграничена:	данные отсутствуют
Сведения о наличии земельного спора о местоположении границ земельных участков:	данные отсутствуют
Статус записи об объекте недвижимости:	Сведения об объекте недвижимости имеют статус "актуальные, ранее учтенные"
Особые отметки:	Сведения о видах разрешенного использования имеют статус «Актуальные незасвидетельствованные». Право (ограничение права, обременение объекта недвижимости) зарегистрировано на данный объект недвижимости с видами разрешенного использования «Для иных видов жилой застройки». Сведения необходимые для заполнения раздела 3.1 отсутствуют. Сведения необходимые для заполнения раздела 4 отсутствуют.
Получатель выписки:	Краснояров Александр Игоревич

Государственный регистратор		ФГИС ЕГРН
полное наименование должности	подпись	инициалы, фамилия

М.П.

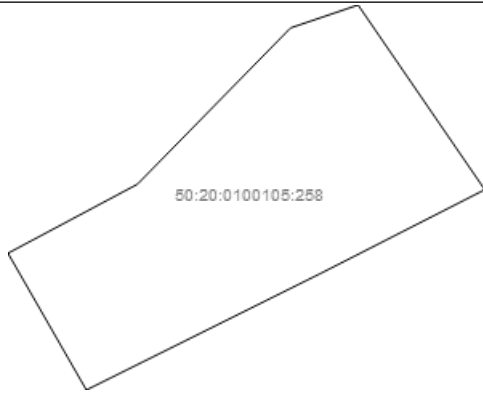
Выписка из Единого государственного реестра недвижимости об объекте недвижимости
Сведения о зарегистрированных правах

Земельный участок		
<small>(вид объекта недвижимости)</small>		
Лист № ___ Раздела 2	Всего листов раздела 2 : ___	Всего разделов: ___
Всего листов выписки: ___		
14.02.2019 № 99/2019/245246959		
Кадастровый номер:		50:20:0100105:258
1.	Правообладатель (правообладатели):	1.1. Степанова Нина Самойловна
2.	Вид, номер и дата государственной регистрации права:	2.1. Собственность, № 50-50-66/014/2013-1610 от 22.10.2013
3.	Ограничение прав и обременение объекта недвижимости:	не зарегистрировано
4.	Договоры участия в долевом строительстве:	данные отсутствуют
5.	Заявленные в судебном порядке права требования:	данные отсутствуют
6.	Сведения о возражении в отношении зарегистрированного права:	данные отсутствуют
7.	Сведения о наличии решения об изъятии объекта недвижимости для государственных и муниципальных нужд:	данные отсутствуют
8.	Сведения о невозможности государственной регистрации без личного участия правообладателя или его законного представителя:	
9.	Правопритязания и сведения о наличии поступивших, но не рассмотренных заявлений о проведении государственной регистрации права (перехода, прекращения права), ограничения права или обременения объекта недвижимости, сделки в отношении объекта недвижимости:	данные отсутствуют
10.	Сведения об осуществлении государственной регистрации сделки, права, ограничения права без необходимого в силу закона согласия третьего лица, органа:	данные отсутствуют
11.	Сведения о невозможности государственной регистрации перехода, прекращения, ограничения права на земельный участок из земель сельскохозяйственного назначения:	
Государственный регистратор		ФГИС ЕГРН
полное наименование должности	подпись	инициалы, фамилия

М.П.

Выписка из Единого государственного реестра недвижимости об объекте недвижимости
Описание местоположения земельного участка

Земельный участок			
(вид объекта недвижимости)			
Лист № ___ Раздела <u>3</u>	Всего листов раздела <u>3</u> : ___	Всего разделов: ___	Всего листов выписки: ___
14.02.2019 № 99/2019/245246959			
Кадастровый номер:		50:20:0100105:258	

План (чертеж, схема) земельного участка			
			
Масштаб 1: данные отсутствуют	Условные обозначения:		

Государственный регистратор		ФГИС ЕГРН
полное наименование должности	подпись	инициалы, фамилия

М.П.

ФГИС ЕГРН

полное наименование органа регистрации прав

Раздел 1

Выписка из Единого государственного реестра недвижимости об объекте недвижимости

Сведения о характеристиках объекта недвижимости

На основании запроса от 14.02.2019 г., поступившего на рассмотрение 18.02.2019 г., сообщаем, что согласно записям Единого государственного реестра недвижимости:

Земельный участок			
(вид объекта недвижимости)			
Лист № _____	Раздела 1	Всего листов раздела 1 : _____	Всего разделов: _____
18.02.2019 № 99/2019/245725868			
Кадастровый номер:		50:20:0070906:2681	

Номер кадастрового квартала:	50:20:0070906
Дата присвоения кадастрового номера:	23.05.2018
Ранее присвоенный государственный учетный номер:	данные отсутствуют
Адрес:	Московская область, р-н Одинцовский
Площадь:	384 +/- 7 кв. м
Кадастровая стоимость, руб.:	806979.84
Кадастровые номера расположенных в пределах земельного участка объектов недвижимости:	данные отсутствуют
Кадастровые номера объектов недвижимости, из которых образован объект недвижимости:	данные отсутствуют
Кадастровые номера образованных объектов недвижимости:	данные отсутствуют
Сведения о включении объекта недвижимости в состав предприятия как имущественного комплекса:	

Государственный регистратор		ФГИС ЕГРН
полное наименование должности	подпись	инициалы, фамилия

М.П.

Выписка из Единого государственного реестра недвижимости об объекте недвижимости
Сведения о характеристиках объекта недвижимости

Земельный участок		
<small>(вид объекта недвижимости)</small>		
Лист № ____ Раздела 1	Всего листов раздела 1 : ____	Всего разделов: ____
Всего листов выписки: ____		
18.02.2019 № 99/2019/245725868		
Кадастровый номер:		50:20:0070906:2681
Категория земель:	Земли населённых пунктов	
Виды разрешенного использования:	земельные участки (территории) общего пользования	
Сведения о кадастровом инженере:	Бурт Яков Сергеевич №50-15-1123, ГУП МО "МОБТИ"	
Сведения о лесах, водных объектах и об иных природных объектах, расположенных в пределах земельного участка:	данные отсутствуют	
Сведения о том, что земельный участок полностью или частично расположен в границах зоны с особыми условиями использования территории или территории объекта культурного наследия	данные отсутствуют	
Сведения о том, что земельный участок расположен в границах особой экономической зоны, территории опережающего социально-экономического развития, зоны территориального развития в Российской Федерации, игровой зоны:	данные отсутствуют	
Сведения о том, что земельный участок расположен в границах особо охраняемой природной территории, охотничьих угодий, лесничеств, лесопарков:	данные отсутствуют	
Сведения о результатах проведения государственного земельного надзора:	данные отсутствуют	
Сведения о расположении земельного участка в границах территории, в отношении которой утвержден проект межевания территории:	данные отсутствуют	
Государственный регистратор		ФГИС ЕГРН
полное наименование должности	подпись	инициалы, фамилия

М.П.

Выписка из Единого государственного реестра недвижимости об объекте недвижимости

Сведения о характеристиках объекта недвижимости

Земельный участок			
(вид объекта недвижимости)			
Лист № __ Раздела 1	Всего листов раздела 1 : ____	Всего разделов: ____	Всего листов выписки: ____
18.02.2019 № 99/2019/245725868			
Кадастровый номер:		50:20:0070906:2681	

Условный номер земельного участка:	данные отсутствуют
Сведения о принятии акта и (или) заключении договора, предусматривающих предоставление в соответствии с земельным законодательством исполнительным органом государственной власти или органом местного самоуправления находящегося в государственной или муниципальной собственности земельного участка для строительства наемного дома социального использования или наемного дома коммерческого использования:	данные отсутствуют
Сведения о том, что земельный участок или земельные участки образованы на основании решения об изъятии земельного участка и (или) расположенного на нем объекта недвижимости для государственных или муниципальных нужд:	данные отсутствуют
Сведения о том, что земельный участок образован из земель или земельного участка, государственная собственность на которые не разграничена:	данные отсутствуют
Сведения о наличии земельного спора о местоположении границ земельных участков:	данные отсутствуют
Статус записи об объекте недвижимости:	Сведения об объекте недвижимости имеют статус "актуальные"
Особые отметки:	Сведения о видах разрешенного использования имеют статус «Актуальные незасвидетельствованные». Право (ограничение права, обременение объекта недвижимости) зарегистрировано на данный объект недвижимости с видами разрешенного использования «Для иных видов жилой застройки». Сведения необходимые для заполнения раздела 4 отсутствуют.
Получатель выписки:	Краснояров Александр Игоревич

Государственный регистратор		ФГИС ЕГРН
полное наименование должности	подпись	инициалы, фамилия

М.П.

Выписка из Единого государственного реестра недвижимости об объекте недвижимости
Сведения о зарегистрированных правах

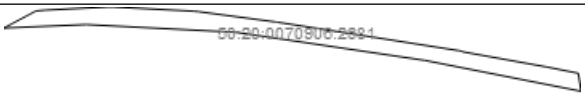
Земельный участок	
<small>(вид объекта недвижимости)</small>	
Лист № ___ Раздела <u>2</u>	Всего листов раздела <u>2</u> : ___
Всего разделов: ___	
Всего листов выписки: ___	
18.02.2019 № 99/2019/245725868	
Кадастровый номер:	50:20:0070906:2681
1. Правообладатель (правообладатели):	1.1. Московская область
2. Вид, номер и дата государственной регистрации права:	2.1. Собственность, № 50:20:0070906:2681-50/001/2018-2 от 24.09.2018
3. Ограничение прав и обременение объекта недвижимости:	не зарегистрировано
1. Правообладатель (правообладатели):	1.2. Государственное бюджетное учреждение Московской области "Мосавтодор", ИНН: 5000001525
2. Вид, номер и дата государственной регистрации права:	2.2. Постоянное (бессрочное) пользование, № 50:20:0070906:2681-50/001/2018-1 от 24.09.2018
3. Ограничение прав и обременение объекта недвижимости:	не зарегистрировано
4. Договоры участия в долевом строительстве:	данные отсутствуют
5. Заявленные в судебном порядке права требования:	данные отсутствуют
6. Сведения о возражении в отношении зарегистрированного права:	данные отсутствуют
7. Сведения о наличии решения об изъятии объекта недвижимости для государственных и муниципальных нужд:	данные отсутствуют
8. Сведения о невозможности государственной регистрации без личного участия правообладателя или его законного представителя:	
9. Правопритязания и сведения о наличии поступивших, но не рассмотренных заявлений о проведении государственной регистрации права (перехода, прекращения права), ограничения права или обременения объекта недвижимости, сделки в отношении объекта недвижимости:	данные отсутствуют
10. Сведения об осуществлении государственной регистрации сделки, права, ограничения права без необходимого в силу закона согласия третьего лица, органа:	данные отсутствуют
11. Сведения о невозможности государственной регистрации перехода, прекращения, ограничения права на земельный участок из земель сельскохозяйственного назначения:	

Государственный регистратор		ФГИС ЕГРН
полное наименование должности	подпись	инициалы, фамилия

М.П.

Выписка из Единого государственного реестра недвижимости об объекте недвижимости
Описание местоположения земельного участка

Земельный участок			
(вид объекта недвижимости)			
Лист № ___ Раздела 3	Всего листов раздела 3 : ___	Всего разделов: ___	Всего листов выписки: ___
18.02.2019 № 99/2019/245725868			
Кадастровый номер:		50:20:0070906:2681	

План (чертеж, схема) земельного участка			
			
Масштаб 1: данные отсутствуют	Условные обозначения:		

Государственный регистратор		ФГИС ЕГРН
полное наименование должности	подпись	инициалы, фамилия

М.П.

ФГИС ЕГРН

полное наименование органа регистрации прав

Раздел 1

Выписка из Единого государственного реестра недвижимости об объекте недвижимости

Сведения о характеристиках объекта недвижимости

На основании запроса от 14.02.2019 г., поступившего на рассмотрение 14.02.2019 г., сообщаем, что согласно записям Единого государственного реестра недвижимости:

Земельный участок			
(вид объекта недвижимости)			
Лист № _____	Раздела 1	Всего листов раздела 1 : _____	Всего разделов: _____
14.02.2019 № 99/2019/245197289		Всего листов выписки: _____	
Кадастровый номер:		50:19:0060214:32	

Номер кадастрового квартала:	50:19:0060214
Дата присвоения кадастрового номера:	13.10.2015
Ранее присвоенный государственный учетный номер:	данные отсутствуют
Адрес:	Московская область, Рузский муниципальный район, Наро-Фоминское лесничество, Дороховское участковое лесничество, квартал 24, выдела 5,6,7,8,9,10
Площадь:	10494 +/- 1793кв. м
Кадастровая стоимость, руб.:	10619.92
Кадастровые номера расположенных в пределах земельного участка объектов недвижимости:	данные отсутствуют
Кадастровые номера объектов недвижимости, из которых образован объект недвижимости:	50:19:0060214:14
Кадастровые номера образованных объектов недвижимости:	данные отсутствуют
Сведения о включении объекта недвижимости в состав предприятия как имущественного комплекса:	

Государственный регистратор		ФГИС ЕГРН
полное наименование должности	подпись	инициалы, фамилия

М.П.

Выписка из Единого государственного реестра недвижимости об объекте недвижимости
Сведения о характеристиках объекта недвижимости

Земельный участок		
<small>(вид объекта недвижимости)</small>		
Лист № ____ Раздела 1	Всего листов раздела 1 : ____	Всего разделов: ____
14.02.2019 № 99/2019/245197289		
Кадастровый номер:		50:19:0060214:32
Категория земель:	Земли лесного фонда	
Виды разрешенного использования:	заготовка древесины (включая СОМ); заготовка и сбор недревесных лесных ресурсов; заготовка пищевых лесных ресурсов и сбор лекарственных растений; осуществление научно-исследовательской деятельности, образовательной деятельности; осуществление рекреационной деятельности; строительство и эксплуатация водохранилищ и иных искусственных водных объектов, а также гидротехнических сооружений и специализированных портов; строительство, реконструкция, эксплуатация линий электропередачи, линий связи, дорог, трубопроводов и других линейных объектов; осуществление религиозной деятельности; изыскательские работы	
Сведения о кадастровом инженере:	Кривченкова Виктория Юрьевна №78-10-0092	
Сведения о лесах, водных объектах и об иных природных объектах, расположенных в пределах земельного участка:	данные отсутствуют	
Сведения о том, что земельный участок полностью или частично расположен в границах зоны с особыми условиями использования территории или территории объекта культурного наследия	данные отсутствуют	
Сведения о том, что земельный участок расположен в границах особой экономической зоны, территории опережающего социально-экономического развития, зоны территориального развития в Российской Федерации, игровой зоны:	данные отсутствуют	
Сведения о том, что земельный участок расположен в границах особо охраняемой природной территории, охотничьих угодий, лесничеств, лесопарков:	данные отсутствуют	
Сведения о результатах проведения государственного земельного надзора:	данные отсутствуют	
Сведения о расположении земельного участка в границах территории, в отношении которой утвержден проект межевания территории:	данные отсутствуют	
Государственный регистратор		ФГИС ЕГРН
полное наименование должности	подпись	инициалы, фамилия

М.П.

Выписка из Единого государственного реестра недвижимости об объекте недвижимости
Сведения о характеристиках объекта недвижимости

Земельный участок		
<small>(вид объекта недвижимости)</small>		
Лист № ___ Раздела 1	Всего листов раздела 1 : ___	Всего разделов: ___
14.02.2019 № 99/2019/245197289		
Кадастровый номер:		50:19:0060214:32
Условный номер земельного участка:	данные отсутствуют	
Сведения о принятии акта и (или) заключении договора, предусматривающих предоставление в соответствии с земельным законодательством исполнительным органом государственной власти или органом местного самоуправления находящегося в государственной или муниципальной собственности земельного участка для строительства наемного дома социального использования или наемного дома коммерческого использования:	данные отсутствуют	
Сведения о том, что земельный участок или земельные участки образованы на основании решения об изъятии земельного участка и (или) расположенного на нем объекта недвижимости для государственных или муниципальных нужд:	данные отсутствуют	
Сведения о том, что земельный участок образован из земель или земельного участка, государственная собственность на которые не разграничена:	данные отсутствуют	
Сведения о наличии земельного спора о местоположении границ земельных участков:	данные отсутствуют	
Статус записи об объекте недвижимости:	Сведения об объекте недвижимости имеют статус "актуальные"	
Особые отметки:	Граница земельного участка состоит из 2 контуров. Сведения о видах разрешенного использования имеют статус «Актуальные незасвидетельствованные». Право (ограничение права, обременение объекта недвижимости) зарегистрировано на данный объект недвижимости с видами разрешенного использования «Для иных видов жилой застройки». Сведения необходимые для заполнения раздела 4 отсутствуют.	
Получатель выписки:	Краснояров Александр Игоревич	
Государственный регистратор		ФГИС ЕГРН
полное наименование должности	подпись	инициалы, фамилия

М.П.

Выписка из Единого государственного реестра недвижимости об объекте недвижимости
Сведения о зарегистрированных правах

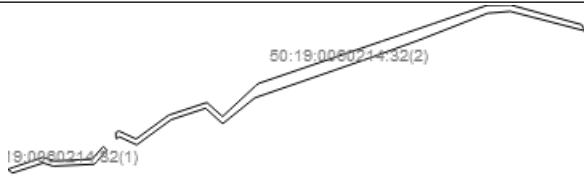
Земельный участок		
<small>(вид объекта недвижимости)</small>		
Лист № __ Раздела <u>2</u>	Всего листов раздела <u>2</u> : __	
Всего разделов: __	Всего листов выписки: __	
14.02.2019 № 99/2019/245197289		
Кадастровый номер:	50:19:0060214:32	
1. Правообладатель (правообладатели):	1.1. Московская область	
2. Вид, номер и дата государственной регистрации права:	2.1. Собственность, № 50-50/001-50/061/005/2015-3379/1 от 10.12.2015	
Ограничение прав и обременение объекта недвижимости:		
3. 3.1.1.	вид:	Аренда, весь объект
	дата государственной регистрации:	11.03.2016
	номер государственной регистрации:	50-50/001-50/011/010/2016-32/4
	срок, на который установлено ограничение прав и обременение объекта недвижимости:	с 11.03.2016 на 21 (двадцать один) месяц
	лицо, в пользу которого установлено ограничение прав и обременение объекта недвижимости:	Государственная компания "Российские автомобильные дороги", ИНН: 7717151380
основание государственной регистрации:	Договор аренды лесных участков от 18.12.2015 №50-0495-05-13-11/ЦУП-2015-1275	
4. Договоры участия в долевом строительстве:	данные отсутствуют	
5. Заявленные в судебном порядке права требования:	данные отсутствуют	
6. Сведения о возражении в отношении зарегистрированного права:	данные отсутствуют	
7. Сведения о наличии решения об изъятии объекта недвижимости для государственных и муниципальных нужд:	данные отсутствуют	
8. Сведения о невозможности государственной регистрации без личного участия правообладателя или его законного представителя:		
9. Правопритязания и сведения о наличии поступивших, но не рассмотренных заявлений о проведении государственной регистрации права (перехода, прекращения права), ограничения права или обременения объекта недвижимости, сделки в отношении объекта недвижимости:	данные отсутствуют	
10. Сведения об осуществлении государственной регистрации сделки, права, ограничения права без необходимого в силу закона согласия третьего лица, органа:	данные отсутствуют	
11. Сведения о невозможности государственной регистрации перехода, прекращения, ограничения права на земельный участок из земель сельскохозяйственного назначения:		

Государственный регистратор		ФГИС ЕГРН
полное наименование должности	подпись	инициалы, фамилия

М.П.

Выписка из Единого государственного реестра недвижимости об объекте недвижимости
Описание местоположения земельного участка

Земельный участок			
(вид объекта недвижимости)			
Лист № ____ Раздела 3	Всего листов раздела 3 : ____	Всего разделов: ____	Всего листов выписки: ____
14.02.2019 № 99/2019/245197289			
Кадастровый номер:		50:19:0060214:32	


План (чертеж, схема) земельного участка			
			
Масштаб 1: данные отсутствуют	Условные обозначения:		

Государственный регистратор		ФГИС ЕГРН
полное наименование должности	подпись	инициалы, фамилия

М.П.

Выписка из Единого государственного реестра недвижимости об объекте недвижимости
Описание местоположения земельного участка

Земельный участок			
(вид объекта недвижимости)			
Лист № ___ Раздела <u>3</u>	Всего листов раздела <u>3</u> : ___	Всего разделов: ___	Всего листов выписки: ___
14.02.2019 № 99/2019/245197289			
Кадастровый номер:		50:19:0060214:32	

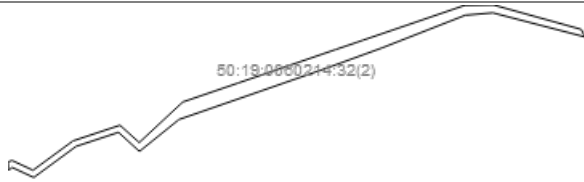
План (чертеж, схема) земельного участка			
			
Масштаб 1: данные отсутствуют	Условные обозначения:		

Государственный регистратор		ФГИС ЕГРН
полное наименование должности	подпись	инициалы, фамилия

М.П.

Выписка из Единого государственного реестра недвижимости об объекте недвижимости
Описание местоположения земельного участка

Земельный участок			
(вид объекта недвижимости)			
Лист № ___ Раздела <u>3</u>	Всего листов раздела <u>3</u> : ___	Всего разделов: ___	Всего листов выписки: ___
14.02.2019 № 99/2019/245197289			
Кадастровый номер:		50:19:0060214:32	

План (чертеж, схема) земельного участка			
			
Масштаб 1: данные отсутствуют	Условные обозначения:		

Государственный регистратор		ФГИС ЕГРН
полное наименование должности	подпись	инициалы, фамилия

М.П.

ФГИС ЕГРН

полное наименование органа регистрации прав

Раздел 1

Выписка из Единого государственного реестра недвижимости об объекте недвижимости

Сведения о характеристиках объекта недвижимости

На основании запроса от 14.02.2019 г., поступившего на рассмотрение 14.02.2019 г., сообщаем, что согласно записям Единого государственного реестра недвижимости:

Земельный участок		
(вид объекта недвижимости)		
Лист № _____ Раздела 1	Всего листов раздела 1 : _____	Всего разделов: _____
Всего листов выписки: _____		
14.02.2019 № 99/2019/245199076		
Кадастровый номер:	50:19:0060214:14	
Номер кадастрового квартала:	50:19:0060214	
Дата присвоения кадастрового номера:	19.09.2009	
Ранее присвоенный государственный учетный номер:	данные отсутствуют	
Адрес:	установлено относительно ориентира, расположенного за пределами участка. Ориентир жилой дом. Участок находится примерно в 1000 м от ориентира по направлению на юг. Почтовый адрес ориентира: обл. Московская, р-н Одинцовский, д. Хомяки, дом 3	
Площадь:	11655540 кв. м	
Кадастровая стоимость, руб.:	11795407.79	
Кадастровые номера расположенных в пределах земельного участка объектов недвижимости:	50:00:0000000:748	
Кадастровые номера объектов недвижимости, из которых образован объект недвижимости:	50:19:0000000:66	
Кадастровые номера образованных объектов недвижимости:	50:19:0060214:32	
Сведения о включении объекта недвижимости в состав предприятия как имущественного комплекса:		
Государственный регистратор		ФГИС ЕГРН
полное наименование должности	подпись	инициалы, фамилия

М.П.

Выписка из Единого государственного реестра недвижимости об объекте недвижимости
Сведения о характеристиках объекта недвижимости

Земельный участок			
<small>(вид объекта недвижимости)</small>			
Лист № ___ Раздела 1	Всего листов раздела 1 : ___	Всего разделов: ___	Всего листов выписки: ___
14.02.2019 № 99/2019/245199076			
Кадастровый номер:		50:19:0060214:14	

Категория земель:	Земли лесного фонда
Виды разрешенного использования:	Для ведения лесного хозяйства
Сведения о кадастровом инженере:	данные отсутствуют
Сведения о лесах, водных объектах и об иных природных объектах, расположенных в пределах земельного участка:	данные отсутствуют
Сведения о том, что земельный участок полностью или частично расположен в границах зоны с особыми условиями использования территории или территории объекта культурного наследия	данные отсутствуют
Сведения о том, что земельный участок расположен в границах особой экономической зоны, территории опережающего социально-экономического развития, зоны территориального развития в Российской Федерации, игровой зоны:	данные отсутствуют
Сведения о том, что земельный участок расположен в границах особо охраняемой природной территории, охотничьих угодий, лесничеств, лесопарков:	данные отсутствуют
Сведения о результатах проведения государственного земельного надзора:	данные отсутствуют
Сведения о расположении земельного участка в границах территории, в отношении которой утвержден проект межевания территории:	данные отсутствуют

Государственный регистратор		ФГИС ЕГРН
полное наименование должности	подпись	инициалы, фамилия

М.П.

Выписка из Единого государственного реестра недвижимости об объекте недвижимости

Сведения о характеристиках объекта недвижимости

Земельный участок			
(вид объекта недвижимости)			
Лист № __ Раздела 1	Всего листов раздела 1 : ____	Всего разделов: ____	Всего листов выписки: ____
14.02.2019 № 99/2019/245199076			
Кадастровый номер:		50:19:0060214:14	

Условный номер земельного участка:	данные отсутствуют
Сведения о принятии акта и (или) заключении договора, предусматривающих предоставление в соответствии с земельным законодательством исполнительным органом государственной власти или органом местного самоуправления находящегося в государственной или муниципальной собственности земельного участка для строительства наемного дома социального использования или наемного дома коммерческого использования:	данные отсутствуют
Сведения о том, что земельный участок или земельные участки образованы на основании решения об изъятии земельного участка и (или) расположенного на нем объекта недвижимости для государственных или муниципальных нужд:	данные отсутствуют
Сведения о том, что земельный участок образован из земель или земельного участка, государственная собственность на которые не разграничена:	данные отсутствуют
Сведения о наличии земельного спора о местоположении границ земельных участков:	данные отсутствуют
Статус записи об объекте недвижимости:	Сведения об объекте недвижимости имеют статус "актуальные"
Особые отметки:	Посредством данного земельного участка обеспечен доступ к земельному участку (земельным участкам) с кадастровым номером (кадастровыми номерами) 50:19:0060214:31. Сведения необходимые для заполнения раздела 2 отсутствуют. Сведения необходимые для заполнения раздела 3.1 отсутствуют.
Получатель выписки:	Краснояров Александр Игоревич

Государственный регистратор		ФГИС ЕГРН
полное наименование должности	подпись	инициалы, фамилия

М.П.

Выписка из Единого государственного реестра недвижимости об объекте недвижимости
Описание местоположения земельного участка

Земельный участок			
(вид объекта недвижимости)			
Лист № ___ Раздела <u>3</u>	Всего листов раздела <u>3</u> : ___	Всего разделов: ___	Всего листов выписки: ___
14.02.2019 № 99/2019/245199076			
Кадастровый номер:		50:19:0060214:14	

План (чертеж, схема) земельного участка		
		
Масштаб 1: данные отсутствуют	Условные обозначения:	

Государственный регистратор		ФГИС ЕГРН
полное наименование должности	подпись	инициалы, фамилия

М.П.