



**АДМИНИСТРАЦИЯ РУЗСКОГО ГОРОДСКОГО ОКРУГА
МОСКОВСКОЙ ОБЛАСТИ**

ПОСТАНОВЛЕНИЕ

от 28.05.2020 № 1528

**О принятии недвижимого имущества в муниципальную собственность
Рузского городского округа Московской области**

В соответствии с Федеральным законом от 08.11.2007 № 257-ФЗ «Об автомобильных дорогах и о дорожной деятельности в Российской Федерации и внесении изменений в отдельные законодательные акты Российской Федерации», Федеральным законом от 06.10.2003 № 131-ФЗ «Об общих принципах организации местного самоуправления в Российской Федерации», Положением о порядке владения, пользования и распоряжения муниципальным имуществом, находящимся в собственности Рузского городского округа Московской области, утвержденным решением Совета депутатов Рузского городского округа Московской области от 06.11.2019 №426/44, руководствуясь Уставом Рузского городского округа, Администрация Рузского городского округа постановляет:

1. Принять в муниципальную собственность Рузского городского округа Московской области недвижимое имущество, согласно перечню (Приложение №1) и в соответствии со схемами расположения автомобильных дорог общего пользования местного значения (Приложение №2).

2. Управлению земельно-имущественных отношений Администрации Рузского городского округа внести соответствующие изменения в реестр муниципального имущества Рузского городского округа Московской области (ответственный - Голубина Ю.Е.).

3. Отделу бухгалтерского учета и отчетности Администрации Рузского городского округа внести соответствующие изменения в казну Рузского городского округа Московской области (ответственный - Козлова Е.Н.).

4. Опубликовать настоящее постановление в газете «Красное знамя» и разместить на официальном сайте Рузского городского округа в сети «Интернет».

5. Контроль за исполнением настоящего постановления возложить на Заместителя Главы Администрации Рузского городского округа Кузнецову Е.Ю.

Глава городского округа



Н.Н. Пархоменко


П 014520 *



Приложение №1
к постановлению Администрации
Рузского городского округа
от 28.05.2020 № 1528

Перечень имущества, принимаемого в муниципальную собственность Рузского городского округа

№ п/п	Наименование имущества	Адресный ориентир дороги	Индивидуальные характеристики имущества
1.	Автомобильная дорога	Московская область, Рузский район, с. Покровское, ул. Комсомольская, к школе и ФОК	покрытие – переходное (грунт с подсыпкой щебня); ширина 5 м, протяженность 200 м, площадь 1000,0 кв.м
2.	Автомобильная дорога	Московская область, Рузский район, с. Покровское, ул. Комсомольская, к земельным участка 50:19:0030302:728, 50:19:0030302:760, 50:19:0030302:131, 50:19:0030302:107, 50:19:0030302:128	покрытие – грунт, не укрепленная; ширина 3,5 м, протяженность 100 м, площадь 350,0 кв.м
3.	Автомобильная дорога	Московская область, Рузский район, д. Высоково	Покрытие – песчано-гравийная смесь; ширина 4,5 м, протяженность 516 м, площадь 2322 кв.м
4.	Автомобильная дорога	Московская область, Рузский район, д. Петрищево, проезд к кладбищу	покрытие – грунт, не укрепленная; ширина 5,0 м, протяженность 70 м, площадь 350,0 кв.м
5.	Автомобильная дорога	Московская область, Рузский район, от начала до конца п. Старо	покрытие – грунт, не укрепленная; ширина 4,2 м, протяженность 1340 м, площадь 5628,0 кв.м



Приложение №2
к постановлению Администрации
Рузского городского округа
от 28.05.2020 № 1528

Схема расположения автомобильной дороги общего пользования местного значения, расположенных по адресу: Московская область, Рузский район, с. Покровское, ул. Комсомольская, к школе и ФОК, к земельным участкам 50:19:0030302:728, 50:19:0030302:760, 50:19:0030302:131, 50:19:0030302:107, 50:19:0030302:128

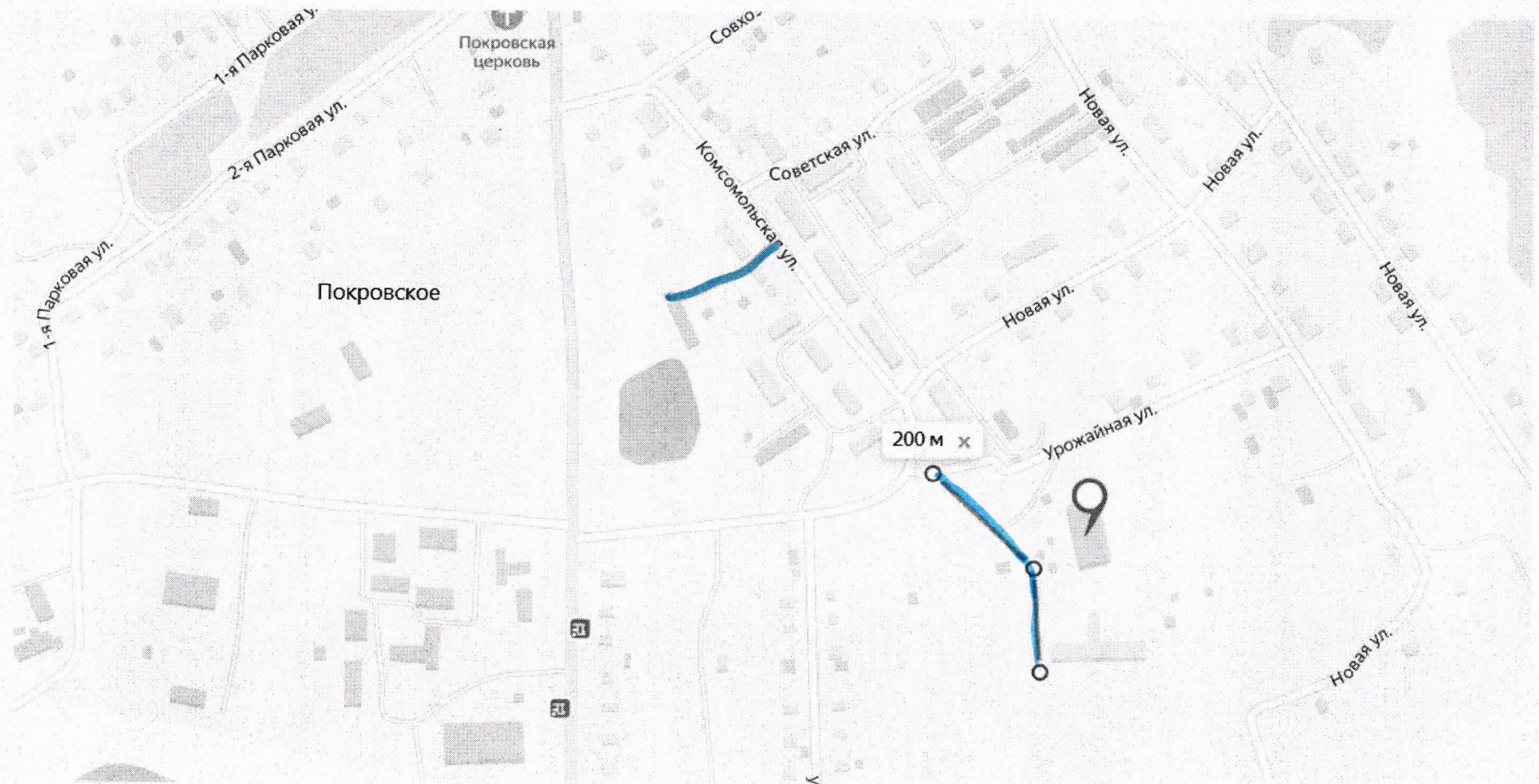


Схема расположения автомобильной дороги общего пользования местного значения, расположенных по адресу:
Московская область, Рузский район, д. Высоково

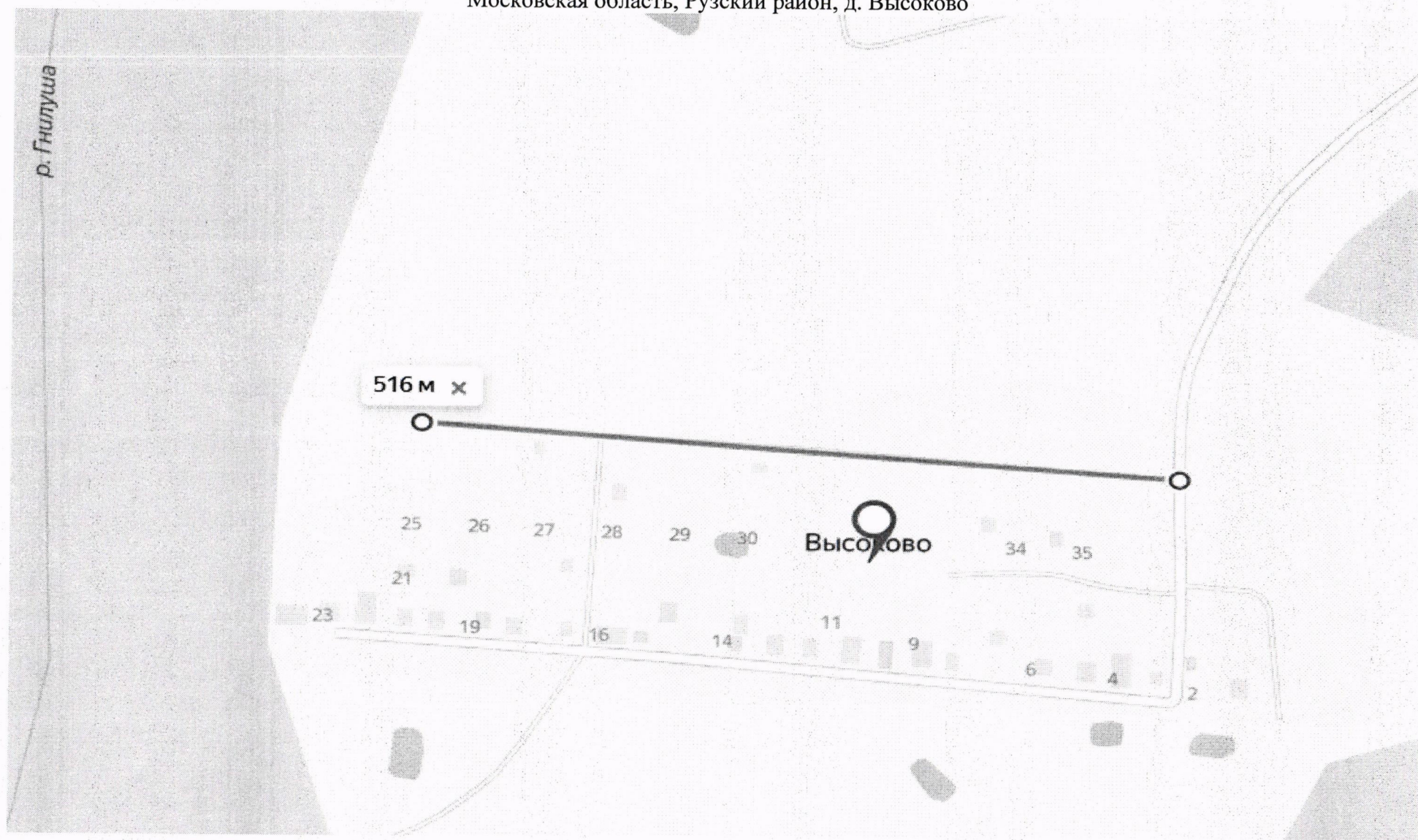


Схема расположения автомобильной дороги общего пользования местного значения, расположенных по адресу:
Московская область, Рузский район, д. Петрищево, проезд к кладбищу

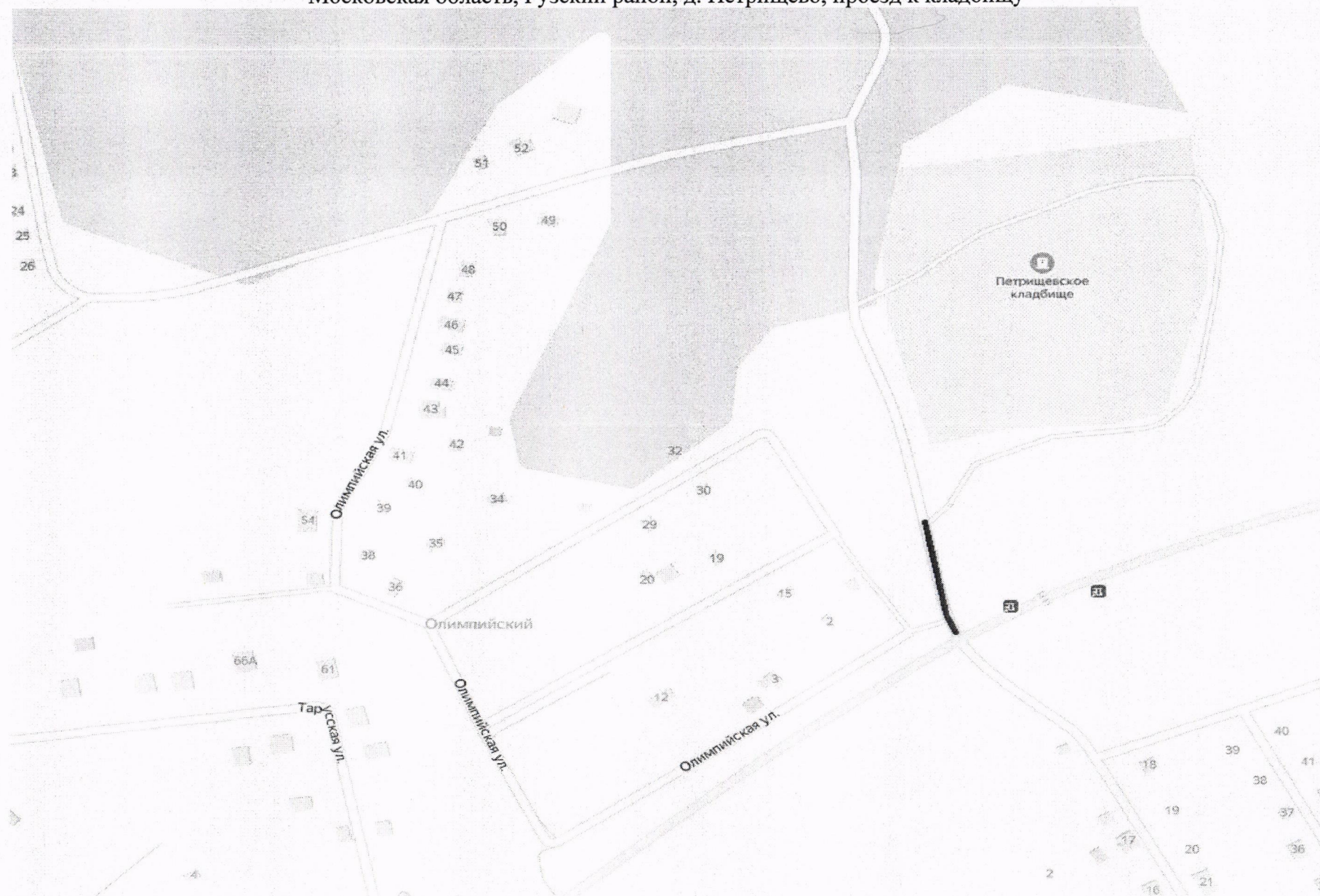


Схема расположения автомобильной дороги общего пользования местного значения, расположенных по адресу:
Московская область, Рузский район, от начала до конца п. Старо

