

ОПИСАНИЕ МЕСТОПОЛОЖЕНИЯ ГРАНИЦ

Публичный сервитут объекта «Подземный газопровод низкого давления», кадастровый номер
50:19:0000000:20107

(наименование объекта, местоположение границ которого описано (далее - объект))

Раздел 1

Сведения об объекте

| № п/п | Характеристики объекта | Описание характеристик |
|----------|---|---|
| 1 | 2 | 3 |
| 1 | Местоположение объекта | Московская область, Рузский м.о., Руза г |
| 2 | Площадь объекта ± величина погрешности определения площади ($P \pm \Delta P$) | 354 м² ± 7 м² |
| 3 | Иные характеристики объекта | Вид объекта реестра границ: Зона с особыми условиями использования территории Вид объекта по документу: Публичный сервитут объекта «Подземный газопровод низкого давления», кадастровый номер 50:19:0000000:20107 Содержание ограничений использования объектов недвижимости в пределах зоны или территории: Публичный сервитут, для целей размещения линейных объектов системы газоснабжения, их неотъемлемых технологических частей. Срок установления 49 лет. Владелец публичного сервитута: Акционерное Общество «Мособлгаз» (ИНН 5032292612, ОГРН 1175024034734). Адрес: Московская обл. г. Одинцово, д. Раздоры, 1-й км Рублево-Успенского шоссе, д. 1, корп. Б. Электронная почта: info@mosoblgaz.ru |

Раздел 2

| Сведения о местоположении границ объекта | | | | | |
|---|---------------|----------------|---|---|--|
| 1. Система координат | | МСК-50, зона 1 | | | |
| 2. Сведения о характерных точках границ объекта | | | | | |
| Обозначение характерных точек границ | Координаты, м | | Метод определения координат характерной точки | Средняя квадратическая погрешность положения характерной точки (Mt), м | Описание обозначения точки на местности (при наличии) |
| | X | Y | | | |
| 1 | 2 | 3 | 4 | 5 | 6 |
| 1 | 462 880,26 | 1 293 586,91 | Аналитический метод | 0,10 | — |
| 2 | 462 795,48 | 1 293 563,19 | Аналитический метод | 0,10 | — |
| 3 | 462 796,55 | 1 293 559,34 | Аналитический метод | 0,10 | — |
| 4 | 462 871,60 | 1 293 580,37 | Аналитический метод | 0,10 | — |
| 5 | 462 879,16 | 1 293 582,68 | Аналитический метод | 0,10 | — |
| 6 | 462 882,97 | 1 293 583,84 | Аналитический метод | 0,10 | — |
| 7 | 462 882,21 | 1 293 585,98 | Аналитический метод | 0,10 | — |
| 1 | 462 880,26 | 1 293 586,91 | Аналитический метод | 0,10 | — |
| 3. Сведения о характерных точках части (частей) границы объекта | | | | | |
| 1 | 2 | 3 | 4 | 5 | 6 |
| — | — | — | — | — | — |

Раздел 3

Сведения о местоположении измененных (уточненных) границ объекта

1. Система координат МСК-50, зона 1

2. Сведения о характерных точках границ объекта




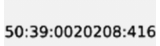

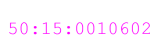

| Обозначение характерных точек границы | Существующие координаты, м | | Измененные (уточненные) координаты, м | | Метод определения координат характерной точки | Средняя квадратическая погрешность положения характерной точки (Mt), м | Описание обозначения точки на местности (при наличии) |
|---|-------------------------------|---|---|---|---|---|--|
| | X | Y | X | Y | | | |
| 1 | 2 | 3 | 4 | 5 | 6 | 7 | 8 |
| — | — | — | — | — | — | — | — |
| 3. Сведения о характерных точках части (частей) границы объекта | | | | | | | |
| 1 | 2 | 3 | 4 | 5 | 6 | 7 | 8 |
| — | — | — | — | — | — | — | — |

Раздел 4
План границ объекта



Масштаб 1:1 000

Используемые условные знаки и обозначения:

-  7 - Характерная точка границы зоны
-  - Граница зоны
-  - Граница земельного участка по сведениям ЕГРН
-  - Кадастровый номер земельного участка по сведениям ЕГРН
-  - Часть контура образованного проекцией существующего в ЕГРН конструктивного элемента здания, сооружения, объекта незавершенного строительства
-  - Кадастровый номер квартала по сведениям ЕГРН
-  - Граница кадастрового квартала

Подпись _____ Дата « 17 » марта 20 25 г.

Место для оттиска печати (при наличии) лица, составившего описание местоположения границ объекта

