

ГРАФИЧЕСКОЕ ОПИСАНИЕ
местоположения границ населенных пунктов, территориальных
зон, особо охраняемых природных территорий, зон с особыми
условиями использования территории

Публичный сервитут объекта "Распределительный газопровод высокого давления $P \leq 0,6$ МПа, с установкой газораспределительного пункта (ГРПШ), распределительный газопровод среднего $P \leq 0,3$ МПа и низкого $P \leq 0,005$ МПа давлений, расположенный по адресу: Московская область, м.о. Рузский, д. Нестерово. Догазификация населенного пункта-д. Нестерово, расположенного по адресу: Московская область, м.о. Рузский"

(наименование объекта, местоположение границ которого описано (далее - объект))

Раздел 1

Сведения об объекте		
№ п/п	Характеристики объекта	Описание характеристик
1	2	3
1	Местоположение объекта	Московская область, Рузский г.о., Нестерово д
2	Площадь объекта \pm величина погрешности определения площади ($P \pm \Delta P$)	978 м ² \pm 20 м ²
3	Иные характеристики объекта	<p>Вид объекта реестра границ: Зона с особыми условиями использования территории</p> <p>Вид объекта по документу: Публичный сервитут объекта "Распределительный газопровод высокого давления $P \leq 0,6$ МПа, с установкой газораспределительного пункта (ГРПШ), распределительный газопровод среднего $P \leq 0,3$ МПа и низкого $P \leq 0,005$ МПа давлений, расположенный по адресу: Московская область, м.о. Рузский, д. Нестерово. Догазификация населенного пункта-д. Нестерово, расположенного по адресу: Московская область, м.о. Рузский"</p> <p>Содержание ограничений использования объектов недвижимости в пределах зоны или территории: Публичный сервитут для целей строительства, реконструкции, эксплуатации, капитального ремонта линейных объектов системы газоснабжения, их неотъемлемых технологических частей.Срок установления 120 месяцев. Владелец публичного сервитута: Акционерное Общество "Мособлгаз"(ИНН 5032292612, ОГРН 1175024034734). Адрес юридического лица: Московская область, город Одинцово, деревня Раздоры, километр 1-й (Рублёво-Успенского шоссе тер.), дом 1, корпус Б. Электронная почта: info@mosoblgaz.ru</p>

Раздел 2

Сведения о местоположении границ объекта					
1. Система координат		МСК-50, зона 1			
2. Сведения о характерных точках границ объекта					
Обозначение характерных точек границ	Координаты, м		Метод определения координат характерной точки	Средняя квадратическая погрешность положения характерной точки (Mt), м	Описание обозначения точки на местности (при наличии)
	X	Y			
1	2	3	4	5	6
1	453 802,61	1 303 059,78	Аналитический метод	0,10	—
2	453 805,11	1 303 083,77		0,10	
3	453 812,58	1 303 168,95		0,10	
4	453 819,68	1 303 247,40		0,10	
5	453 824,22	1 303 301,87		0,10	
6	453 824,38	1 303 303,43		0,10	
7	453 820,41	1 303 303,88		0,10	
8	453 820,25	1 303 302,32		0,10	
9	453 815,70	1 303 247,75		0,10	
10	453 808,60	1 303 169,30		0,10	
11	453 801,13	1 303 084,15		0,10	
12	453 798,63	1 303 060,19		0,10	
1	453 802,61	1 303 059,78		0,10	
3. Сведения о характерных точках части (частей) границы объекта					
1	2	3	4	5	6
—	—	—	—	—	—

Раздел 3

Сведения о местоположении измененных (уточненных) границ объекта

1. Система координат	МСК-50, зона 1
----------------------	----------------

2. Сведения о характерных точках границ объекта





Обозначение характерных точек границы	Существующие координаты, м		Измененные (уточненные) координаты, м		Метод определения координат характерной точки	Средняя квадратическая погрешность положения характерной точки (Mt), м	Описание обозначения точки на местности (при наличии)
	X	Y	X	Y			
1	2	3	4	5	6	7	8
—	—	—	—	—	—	—	—
3. Сведения о характерных точках части (частей) границы объекта							
1	2	3	4	5	6	7	8
—	—	—	—	—	—	—	—

Раздел 4
План границ объекта



Масштаб 1:1 500

Используемые условные знаки и обозначения:

-  1 - Характерная точка границы зоны
-  - Границы зоны
-  - Проектируемый газопровод
-  - Границы земельных участков, учтенных в ЕГРН
- 50:31:0060254 - Номер кадастрового квартала
- 50:26:0050801:16 - Кадастровый номер земельного участка

Подпись _____

Дата « 21 » ноября 20 24 г.

Место для оттиска печати (при наличии) лица, составившего описание местоположения границ объекта

