

**ПРОЕКТ Внесения изменений в Генеральный план
Рузского городского округа Московской области**

**МАТЕРИАЛЫ ПО обоснованию проекта внесения изменений в
Генеральный план**

ТОМ I

**«Планировочная и инженерно-транспортная организация территории.
Социально-экономическое обоснование»**

2024



КОМИТЕТ ПО АРХИТЕКТУРЕ И ГРАДОСТРОИТЕЛЬСТВУ
МОСКОВСКОЙ ОБЛАСТИ

Государственное автономное учреждение Московской области
«Научно-исследовательский и проектный институт градостроительства»
(ГАУ МО «НИИПИ градостроительства»)

143960, Московская область, г. Реутов, проспект Мира, д. 57, помещение III, тел: +7 (495) 242 77 07, niipi@mosreg.ru

Государственное задание №834.5 на 2024 год

**ПРОЕКТ ВНЕСЕНИЯ ИЗМЕНЕНИЙ В ГЕНЕРАЛЬНЫЙ ПЛАН
РУЗСКОГО ГОРОДСКОГО ОКРУГА МОСКОВСКОЙ ОБЛАСТИ**

Этап 1

**МАТЕРИАЛЫ ПО ОБОСНОВАНИЮ ПРОЕКТА ВНЕСЕНИЯ ИЗМЕНЕНИЙ В
ГЕНЕРАЛЬНЫЙ ПЛАН**

ТОМ I

**«Планировочная и инженерно-транспортная организация территории.
Социально-экономическое обоснование»**

И. о. директора

Н.Н. Зыкова

Главный инженер

А.Н. Чуньков

Руководитель мастерской

Н.В. Макаров

2024

Архив. № подл. ФИО, подпись и дата. Взамен Арх. №. ФИО, подпись и дата визирования. Техотделом

Состав материалов
Проекта внесения изменений в генеральный план Рузского городского округа
Московской области

№	Наименование документа
	Утверждаемая часть
1	<i>Положение о территориальном планировании.</i>
2	Графические материалы (карты)
2.1	Карта границ населенных пунктов, входящих в состав городского округа М 1:10 000
2.2	Карта функциональных зон Рузского городского округа Московской области М 1:10 000
2.3	Приложение 1. Карта несогласованных вопросов генерального плана в части пересечения земельных участков с землями лесного фонда М 1:10 000
3	Приложение 2. <i>Сведения о границах населенных пунктов, которые содержат графическое описание местоположения границ населенных пунктов, перечень координат характерных точек этих границ в системе координат, используемой для ведения Единого государственного реестра недвижимости</i> – материалы в электронном виде
	Материалы по обоснованию внесения изменений в генеральный план
4	<i>ТОМ I. «Планировочная и инженерно-транспортная организация территории. Социально-экономическое обоснование».</i>
4.1	Текстовая часть
4.2	Графические материалы (карты)
4.2.1	Карта размещения муниципального образования в устойчивой системе расселения Московской области (без масштаба)
4.2.2.	Карта существующего использования территории в границах Рузского городского округа Московской области М 1:10 000
4.2.3.1	Карта планируемого развития инженерных коммуникаций и сооружений в границах Рузского городского округа Московской области М 1:10 000
4.2.3.2	Карта планируемого развития инженерных коммуникаций и сооружений в границах Рузского городского округа Московской области М 1:10 000 – сведения ограниченного доступа
4.2.4	Карта планируемого развития транспортной инфраструктуры местного значения Рузского городского округа Московской области М 1:10 000
4.2.5	Карта зон с особыми условиями использования территории в границах Рузского городского округа Московской области М 1:10 000
4.2.6	Карта границ земель лесного фонда с отображением границ лесничеств и лесопарков на территории Рузского городского округа Московской области М 1:10 000
4.2.7	Карта границ земель сельскохозяйственного назначения с отображением особо ценных сельскохозяйственных угодий и мелиорируемых земель Рузского городского округа Московской области М 1:10 000
5	<i>ТОМ II. «Охрана окружающей среды»</i>
5.1	Текстовая часть
5.2	Графические материалы (карты)
5.2.1	Карта границ зон негативного воздействия существующих и планируемых объектов капитального строительства Рузского городского округа Московской области М 1:10 000

5.2.2	Карта существующих и планируемых особо охраняемых природных территорий, зон санитарной охраны источников питьевого водоснабжения, водоохраных зон, прибрежных защитных полос, береговых полос водных объектов. Зон затопления и подтопления М 1:10 000
5.2.3	Карта влияния зон санитарной охраны источников водоснабжения города Москвы в соответствии с Решением Исполнительных Комитетов Московского городского и областного Совета народных депутатов от 17 апреля 1980 г. № 500-1143 М 1:10 000
5.2.4	Карта границ зон санитарной охраны источников водоснабжения города Москвы в соответствии с Решением Исполнительных Комитетов Московского городского и областного Совета народных депутатов от 17 апреля 1980 г. № 500-1143 М 1:10 000 – сведения ограниченного доступа
6	<i>ТОМ III. «Объекты культурного наследия». Книга 1</i>
6.1	Текстовая часть
6.2	Графические материалы (карта)
6.2.1	Карта границ территорий, зон охраны и защитных зон объектов культурного наследия М 1:10 000
7	<i>ТОМ III. «Объекты культурного наследия». Книга 2 - сведения ограниченного доступа</i>
7.1	Текстовая часть
7.2	Графические материалы (карта)
7.2.1	Карта границ территорий, зон охраны и защитных зон объектов культурного наследия и объектов археологии М 1:10 000
8	<i>ТОМ IV. «Основные факторы риска возникновения чрезвычайных ситуаций природного и техногенного характера» - сведения ограниченного доступа</i>
8.1	Текстовая часть
8.2	Графические материалы (карта)
8.2.1	Карта границ территорий, подверженных риску возникновения чрезвычайных ситуаций природного и техногенного характера и воздействия их последствий. М 1:10 000
9	Приложение к материалам по обоснованию внесения изменений в генеральный план. Земельные участки, рассмотренные межведомственной рабочей группой по устранению противоречий в сведениях Государственных реестров (в соответствии с Федеральным законом № 280-ФЗ от 29.07.2017 «О внесении изменений в отдельные законодательные акты Российской Федерации в целях устранения противоречий в сведениях государственных реестров и установления принадлежности земельного участка к определенной категории земель»)
10	Материалы внесения изменений в генеральный план на электронном носителе
10.1	Текстовые материалы в формате PDF, Word; графические материалы в векторном формате и формате PDF / JPEG

Оглавление

Введение	8
1. Общие сведения	17
1.1. Краткая историческая справка	18
2. Сведения о планах и программах комплексного социально-экономического развития	23
3. Обоснование выбранного варианта размещения объектов местного значения городского округа на основе анализа использования территорий	25
3.1. Территория Рузского городского округа в системе расселения Московской области	25
3.2. Структура землепользования	26
3.3. Планируемое функциональное зонирование территории	27
3.4. Планируемое социально-экономическое развитие Рузского городского округа	60
3.4.1. Население и трудовые ресурсы	60
3.4.2. Развитие жилых территорий	61
3.4.3. Сезонное население и развитие территорий, предназначенных для ведения садоводства и огородничества	66
3.4.4. Социальная сфера	68
3.4.4.1. Планируемое размещение объектов социально-культурного и коммунально-бытового обслуживания регионального значения	68
3.4.4.1.1. здравоохранение	70
3.4.4.1.2. Объекты социального обслуживания населения	74
3.4.4.2. Потребность в объектах социально-культурного и коммунально-бытового обслуживания местного значения	74
3.4.4.2.1. Объекты образования	77
3.4.4.2.2. Объекты физической культуры и спорта	78
3.4.4.2.3. Учреждения культуры	79
3.4.4.2.4. Места погребения	80
3.4.5. Развитие территорий производственно-коммунального, общественно-делового и рекреационно-спортивного назначения	80
3.5. Развитие транспортной инфраструктуры	92
3.5.1. Внешний транспорт	93
3.5.2. Транспортная инфраструктура в границах городского округа	99
3.5.3. Общественный пассажирский транспорт	124
3.6. Инженерное обеспечение	127
3.6.1. Водоснабжение	127
3.6.2. Водоотведение	149
3.6.3. Теплоснабжение	157
3.6.4. Газоснабжение	169
3.6.5. Электроснабжение	174
3.6.6. Связь	190
3.6.7. Организация поверхностного стока	193
4. Сведения о планируемых объектах федерального и регионального значения из документов территориального планирования федерального и регионального значения	197
5. Перечень земельных участков, включаемых в границы населенных пунктов	209
5.1. Перечень земельных участков, включаемых в границы населённых пунктов	209
5.2. Земельные участки с категорией земли лесного фонда, включаемые в границы населённых пунктов на основании Распоряжения Правительства Московской области №1099-ПП от 24.11.2021 г.	273

6. Перечень земельных участков, исключаемых из границ населённых пунктов	287
7. Функционально-планировочный баланс территории Рузского городского округа .	293
Приложение 1. Техничко-экономические показатели. Анализ существующего положения.	295
Приложение 2. Финансово-экономическое обоснование стоимости мероприятий по обеспечению населения объектами социальной инфраструктуры.	305
Приложение 5. Техничко-экономические показатели. Проектные предложения.	306
Приложение 6.	310
Таблица 1. Перечень земельных участков сельскохозяйственного использования, включаемых в зоны несельскохозяйственного использования	310

Введение

Проект внесения изменений в генеральный план Рузского городского округа Московской области (далее – проект, генеральный план) подготовлен Государственным автономным учреждением Московской области «Научно-исследовательский и проектный институт градостроительства» (ГАУ МО «НИиПИ градостроительства») в соответствии с Распоряжением Комитета по архитектуре и градостроительству Московской области от 11 января 2024 № 29РВ-6 на основании государственного задания №834.5 на 2024 год.

Целью генерального плана является обеспечение устойчивого развития территории муниципального образования определение параметров согласованного развития коммунальной, транспортной, социальной инфраструктур, рост числа мест приложения труда, объектов коммунально-бытового и рекреационного назначения, обеспечивающих учёт интересов граждан и их объединений при определении назначения территорий на основе стратегий, прогнозов и программ социально-экономического и градостроительного развития федерального, регионального и муниципального уровня.

Основные задачи генерального плана:

– определить границы населенных пунктов, входящих в состав муниципального образования, в том числе образуемых из лесных поселков или военных городков на основании ст. 24 Градостроительного кодекса Российской Федерации, перечень включаемых и исключаемых из границ населенных пунктов земельных участков, в том числе из земель лесного фонда, с указанием категорий земель, к которым планируется отнести эти земельные участки;

– определить границы и параметры функциональных зон, с учетом сведений о планируемых для размещения в них объектах федерального и регионального значения, в том числе в рамках учета предложений заинтересованных лиц в соответствии с порядком обращений с заявлением об учете предложений в генеральном плане;

– определить основные направления создания (развития и сохранения) системы особо охраняемых природных территорий;

– определить основные мероприятия по сохранению объектов культурного наследия федерального, регионального и местного значения;

– определить перечень и характеристику основных факторов риска возникновения чрезвычайных ситуаций природного и техногенного характера.

Состав документов генерального плана городского округа определен в соответствии со ст. 23 Градостроительного кодекса Российской Федерации.

В соответствии с частью 9 статьи 23 ГрК РФ предусматривает возможность установления законодательством субъектов Российской Федерации особенностей подготовки генерального плана:

- генеральный план городского округа может не содержать карту планируемого размещения объектов местного значения поселения или городского округа. В этом случае такая карта подлежит утверждению местной администрацией в порядке, установленном нормативным правовым актом органа государственной власти субъекта Российской Федерации;

- положение о территориальном планировании вместо сведений о видах, назначении и наименованиях планируемых для размещения объектов местного значения городского округа, об их основных характеристиках, местоположении может содержать сведения о потребности в указанных объектах местного значения без указания их основных характеристик и местоположения.

Данные особенности установлены в статье 13 Закона Московской области от 07.03.2007 № 36/2007-ОЗ (ред. от 08.07.2021) «О Генеральном плане развития Московской области» (принят постановлением Мособлдумы от 21.02.2007 N 2/210-П).

Генеральный план оформлен в соответствии с Приказом Минэкономразвития России от 09.01.2018 № 10 «Об утверждении Требований к описанию и отображению в

документах территориального планирования объектов федерального значения, объектов регионального значения, объектов местного значения и о признании утратившим силу приказа Минэкономразвития России от 7 декабря 2016 г. № 793».

В генеральном плане выделяются первая очередь (2029 год) и расчетный срок (2044 год).

Генеральный план подготовлен в соответствии со следующими документами и нормативными правовыми актами Российской Федерации и Московской области (в редакциях, актуальных на момент выпуска):

- Градостроительный кодекс Российской Федерации;
- Водный кодекс Российской Федерации;
- Воздушный кодекс Российской Федерации;
- Лесной кодекс Российской Федерации;
- Земельный кодекс Российской Федерации;
- Федеральный закон от 08.11.2007 № 257-ФЗ «Об автомобильных дорогах и о дорожной деятельности в Российской Федерации и о внесении изменений в отдельные законодательные акты Российской Федерации»;
- Федеральный закон от 10.01.2002 № 7-ФЗ «Об охране окружающей среды»;
- Федеральный закон от 31.03.1999 № 69-ФЗ «О газоснабжении в Российской Федерации»;
- Федеральный закон от 14.03.1995 № 33-ФЗ «Об особо охраняемых природных территориях»;
- Федеральный закон от 30.03.1999 № 52-ФЗ «О санитарно-эпидемиологическом благополучии населения»;
- Федеральный закон от 12.01.1996 № 8-ФЗ «О погребении и похоронном деле»;
- Федеральный закон от 25.06.2002 № 73-ФЗ «Об объектах культурного наследия (памятниках истории и культуры) народов Российской Федерации»;
- Федеральный закон от 26.03.2003 № 35-ФЗ «Об электроэнергетике»;
- Федеральный закон от 06.10.2003 № 131-ФЗ «Об общих принципах организации местного самоуправления в Российской Федерации»;
- Федеральный закон от 10.01.1996 № 4-ФЗ «О мелиорации земель»;
- Федеральный закон от 24.07.2002 № 101-ФЗ «Об обороте земель сельскохозяйственного назначения»;
- Федеральный закон от 07.12.2011 № 416-ФЗ «О водоснабжении и водоотведении»;
- Федеральный закон от 27.07.2010 № 190-ФЗ «О теплоснабжении»;
- Федеральный закон от 29.07.2017 № 280-ФЗ «О внесении изменений в отдельные законодательные акты Российской Федерации в целях устранения противоречий в сведениях государственных реестров и установления принадлежности земельного участка к определенной категории земель»;
- Федеральный закон от 31.12.2017 № 507-ФЗ «О внесении изменений в Градостроительный кодекс Российской Федерации и отдельные законодательные акты Российской Федерации»;
- Закон Российской Федерации от 21.02.1992 № 2395-1 «О недрах»;
- Федеральный закон от 23.02.1995 № 26-ФЗ «О природных лечебных ресурсах, лечебно-оздоровительных местностях и курортах»;
- Федеральный закон от 20.12.2004 № 166-ФЗ «О рыболовстве и сохранении водных биологических ресурсов»;

- постановление Правительства Российской Федерации от 11.03.2010 № 138 «Об утверждении Федеральных правил использования воздушного пространства Российской Федерации»;
- постановление Правительства Российской Федерации от 09.04.2016 № 291 «Об утверждении Правил установления субъектами Российской Федерации нормативов минимальной обеспеченности населения площадью торговых объектов и методики расчета нормативов минимальной обеспеченности населения площадью торговых объектов, а также о признании утратившим силу постановления Правительства Российской Федерации от 24 сентября 2010 года № 754»;
- постановление Правительства Российской Федерации от 08.09.2017 № 1083 «Об утверждении Правил охраны магистральных газопроводов и о внесении изменений в Положение о представлении в федеральный орган исполнительной власти (его территориальные органы), уполномоченный Правительством Российской Федерации на осуществление государственного кадастрового учета, государственной регистрации прав, ведение Единого государственного реестра недвижимости и предоставление сведений, содержащихся в Едином государственном реестре недвижимости, федеральными органами исполнительной власти, органами государственной власти субъектов Российской Федерации и органами местного самоуправления дополнительных сведений, воспроизводимых на публичных кадастровых картах»;
- постановление Правительства Российской Федерации от 03.03.2018 № 222 «Об утверждении Правил установления санитарно-защитных зон и использования участков, расположенных в границах санитарно-защитных зон»;
- постановление Правительства Российской Федерации от 20.11.2000 № 878 «Об утверждении Правил охраны газораспределительных сетей»;
- постановление Правительства Российской Федерации от 18.11.2013 № 1033 «О порядке установления охранных зон объектов по производству электрической энергии и особых условий использования земельных участков, расположенных в границах таких зон»;
- постановление Правительства Российской Федерации от 24.02.2009 № 160 «О порядке установления охранных зон объектов электросетевого хозяйства и особых условий использования земельных участков, расположенных в границах таких зон»;
- постановление Правительства Российской Федерации от 26.08.2013 № 736 «О некоторых вопросах установления охранных зон объектов электросетевого хозяйства»;
- распоряжение Правительства Российской Федерации от 19.03.2013 № 384-р «Об утверждении схемы территориального планирования Российской Федерации в области федерального транспорта (железнодорожного, воздушного, морского, внутреннего водного транспорта) и автомобильных дорог федерального значения»;
- Схема территориального планирования Российской Федерации в области энергетики, утвержденная распоряжением Правительства РФ от 01.08.2016 № 1634-р;
- распоряжение Правительства Российской Федерации от 09.02.2012 № 162-р «Об утверждении перечней видов объектов федерального значения, подлежащих отображению на схемах территориального планирования Российской Федерации»;
- распоряжение Правительства Российской Федерации от 06.05.2015 № 816-р «Об утверждении схемы территориального планирования Российской Федерации в области федерального транспорта (в части трубопроводного транспорта)»;
- приказ Минэкономразвития России от 09.01.2018 № 10 «Об утверждении Требований к описанию и отображению в документах территориального планирования объектов федерального значения, объектов регионального значения, объектов местного значения и о признании утратившим силу приказа Минэкономразвития России от 7 декабря 2016 г. № 793»;

- Схема и программа перспективного развития Единой Энергетической системы России на 2021-2027 годы, утвержденная приказом Минэнерго России № 88 от 26.02.2021;
- приказ Росреестра № П/369 от 01.08.2014 «О реализации информационного взаимодействия при ведении государственного кадастра недвижимости в электронном виде»;
- приказ Министерства регионального развития Российской Федерации от 26.05.2011 № 244 «Об утверждении Методических рекомендаций по разработке проектов генеральных планов поселений и городских округов»;
- приказ Госгортехнадзора России от 15.12.2000 № 124 «О Правилах охраны газораспределительных сетей»;
- приказ Росавиации от 17.04.2020 № 395-П «Об установлении приаэродромной территории аэродрома Москва (Шереметьево)»;
- приказ Росавиации от 17.04.2020 № 394-П «Об установлении приаэродромной территории аэродрома Москва (Внуково)»;
- постановление Главного государственного санитарного врача Российской Федерации от 14.03.2002 № 10 «О введении в действие санитарных правил и норм «Зоны санитарной охраны источников водоснабжения и водопроводов питьевого назначения. СанПиН 2.1.4.1110-02»;
- постановление Главного государственного санитарного врача Российской Федерации от 30.04.2010 № 45 «Об утверждении СП 2.1.4.2625-10 «Зоны санитарной охраны источников питьевого водоснабжения г. Москвы»;
- решение Исполкома Моссовета и Мособлисполкома от 17.04.1980 № 500-1143 «Об утверждении проекта установления красных линий границ зон санитарной охраны источников водоснабжения г. Москвы в границах ЛПЗП»;
- постановление Правительства Москвы и Правительства Московской области от 17.12.2019 № 1705-ПП/970/44 «О зонах санитарной охраны источников питьевого и хозяйственно-бытового водоснабжения на территории города Москвы и Московской области»;
- постановление Главного государственного санитарного врача Российской Федерации от 25.09.2007 № 74 «О введении в действие новой редакции санитарно-эпидемиологических правил и нормативов СанПиН 2.2.1/2.1.1.1200-03 «Санитарно-защитные зоны и санитарная классификация предприятий, сооружений и иных объектов»;
- постановление Главного государственного санитарного врача Российской Федерации от 28.01.2021 № 3 «Об утверждении санитарных правил и норм СанПиН 2.1.3684-21 «Санитарно-эпидемиологические требования к содержанию территорий городских и сельских поселений, к водным объектам, питьевой воде и питьевому водоснабжению, атмосферному воздуху, почвам, жилым помещениям, эксплуатации производственных, общественных помещений, организации и проведению санитарно-противоэпидемических (профилактических) мероприятий»;
- постановление Главного государственного санитарного врача Российской Федерации от 28.01.2021 № 2 «Об утверждении санитарных правил и норм СанПиН 1.2.3685-21 «Гигиенические нормативы и требования к обеспечению безопасности и (или) безвредности для человека факторов среды обитания»;
- правила охраны магистральных трубопроводов (утверждены постановлением Госгортехнадзора Российской Федерации от 22.04.1992 № 9, заместителем Министра топлива и энергетики России 29.04.1992);
- СП 42.13330.2016. Свод правил. Градостроительство. Планировка и застройка городских и сельских поселений. Актуализированная редакция СНиП 2.07.01-89* (утв. Приказом Минстроя России от 30.12.2016 № 1034/пр);
- СП 36.13330.2012 Магистральные трубопроводы. Актуализированная редакция СНиП 2.05.06-85* (утвержден приказом Госстроя от 25.12.2012 № 108/ГС);

- Закон Московской области от 24.07.2014 № 106/2014-ОЗ «О перераспределении полномочий между органами местного самоуправления муниципальных образований Московской области и органами государственной власти Московской области»;
- Закон Московской области от 08.02.2018 № 11/2018-ОЗ «Об объектах культурного наследия (памятниках истории и культуры) в Московской области»;
- Закон Московской области от 07.03.2007 № 36/2007-ОЗ «О Генеральном плане развития Московской области»;
- Закон Московской области от 17.07.2007 № 115/2007-ОЗ «О погребении и похоронном деле в Московской области»;
- Закон Московской области от 12.06.2004 № 75/2004-ОЗ «Об обороте земель сельскохозяйственного назначения на территории Московской области»;
- Закон Московской области от 05.12.2014 № 164/2014-ОЗ «О видах объектов областного значения, подлежащих отображению на схемах территориального планирования Московской области, видах объектов местного значения муниципального района, поселения, городского округа, подлежащих отображению на схеме территориального планирования муниципального района, генеральном плане поселения, генеральном плане городского округа Московской области»;
- Закон Московской области от 21.04.2017 № 57/2017-ОЗ «О границе Рузского городского округа»;
- постановление Губернатора Московской области от 30.04.2020 № 217-ПГ «Об утверждении схемы и программы перспективного развития электроэнергетики Московской области на период 2021 – 2025 годов»;
- постановление Правительства Московской области от 20.12.2004 № 778/50 «Об утверждении Программы Правительства Московской области «Развитие газификации в Московской области до 2030 года»;
- постановление Правительства Московской области от 18.07.2023 № 537-ПП «О внесении изменений в Программу Правительства Московской области «Развитие газификации в Московской области до 2030 года»;
- постановление Правительства Московской области от 11.07.2007 № 517/23 «Об утверждении Схемы территориального планирования Московской области – основных положений градостроительного развития»;
- постановление Правительства Московской области от 25.03.2016 № 230/8 «Об утверждении Схемы территориального планирования транспортного обслуживания Московской области»;
- постановление Правительства Московской области от 20.03.2014 № 168/9 «О развитии транспортно-пересадочных узлов на территории Московской области»;
- постановление Правительства Московской области от 17.08.2015 № 713/30 «Об утверждении нормативов градостроительного проектирования Московской области»;
- постановление Правительства Московской области от 30.12.2014 № 1169/51 «Об утверждении положения о подготовке проектов документов территориального планирования муниципальных образований Московской области и направления их на утверждение в представительные органы местного самоуправления муниципального района, городского округа»;
- постановление Правительства Московской области от 15.03.2002 № 84/9 «Об утверждении списка памятников истории и культуры»;
- постановление Правительства Московской области от 28.03.2017 № 221/10 «О нормативах минимальной обеспеченности населения Московской области площадью торговых объектов»;

- постановление Правительства Московской области от 28.12.2018 № 1023/45 «О Стратегии социально-экономического развития Московской области на период до 2030 года»;
- распоряжение Министерства культуры Московской области от 20.03.2020 № 17РВ-37 «Об утверждении методических рекомендаций о применении нормативов и норм ресурсной обеспеченности населения в сфере культуры на территории Московской области»;
- Постановление Правительства Московской области от 04.10.2022 № 1056/35 «О досрочном прекращении реализации государственной программы Московской области «Безопасность Подмосковья» на 2017-2024 годы и утверждении государственной программы Московской области «Безопасность Подмосковья» на 2023-2027 годы»;
- Постановление Правительства Московской области от 04.10.2022 № 1057/35 «О досрочном прекращении реализации государственной программы Московской области «Управление имуществом и финансами Московской области» на 2019-2025 годы и утверждении государственной программы Московской области «Управление имуществом и финансами Московской области» на 2023-2028 годы»;
- Постановление Правительства Московской области от 04.10.2022 № 1058/35 «О досрочном прекращении реализации государственной программы Московской области «Здравоохранение Подмосковья» на 2019-2024 годы и утверждении государственной программы Московской области «Здравоохранение Подмосковья» на 2023-2027 годы»;
- Постановление Правительства Московской области от 04.10.2022 № 1059/35 «О досрочном прекращении реализации государственной программы Московской области «Цифровое Подмосковье» на 2018-2024 годы и утверждении государственной программы Московской области «Цифровое Подмосковье» на 2023-2030 годы»;
- Постановление Правительства Московской области от 04.10.2022 № 1061/35 «О досрочном прекращении реализации государственной программы Московской области «Развитие инженерной инфраструктуры и энергоэффективности» на 2018-2026 годы и утверждении государственной программы Московской области «Развитие инженерной инфраструктуры, энергоэффективности и отрасли обращения с отходами» на 2023-2028 годы»;
- Постановление Правительства Московской области от 04.10.2022 № 1064/35 «О внесении изменений в некоторые постановления Правительства Московской области в сфере образования, досрочном прекращении реализации государственной программы Московской области «Образование Подмосковья» на 2020-2026 годы и утверждении государственной программы Московской области «Образование Подмосковья» на 2023-2027 годы»;
- Постановление Правительства Московской области от 04.10.2022 № 1065/35 «О досрочном прекращении реализации государственной программы Московской области «Социальная защита населения Московской области» на 2017-2024 годы и утверждении государственной программы Московской области «Социальная защита населения Московской области» на 2023-2027 годы»;
- Постановление Правительства Московской области от 04.10.2022 № 1066/35 «О досрочном прекращении реализации государственной программы Московской области «Спорт Подмосковья» и утверждении государственной программы Московской области «Спорт Подмосковья» на 2023-2027 годы»;
- Постановление Правительства Московской области от 04.10.2022 № 1067/35 «О досрочном прекращении реализации государственной программы Московской области «Культура Подмосковья» и утверждении государственной программы Московской области «Культура и туризм Подмосковья» на 2023-2027 годы»;
- Постановление Правительства Московской области от 04.10.2022 № 1068/35 «О досрочном прекращении реализации государственной программы Московской области

«Экология и окружающая среда Подмосковья» на 2017-2026 годы и утверждении государственной программы Московской области «Экология и окружающая среда Подмосковья» на 2023-2027 годы»;

- Постановление Правительства Московской области от 04.10.2022 № 1069/35 «О досрочном прекращении реализации государственной программы Московской области «Развитие и функционирование дорожно-транспортного комплекса» на 2017-2026 годы и утверждении государственной программы Московской области «Развитие и функционирование дорожно-транспортного комплекса» на 2023-2027 годы»;

- Постановление Правительства Московской области от 04.10.2022 № 1071/35 «О досрочном прекращении реализации государственной программы Московской области «Строительство объектов социальной инфраструктуры» и утверждении государственной программы Московской области «Строительство объектов социальной инфраструктуры» на 2023-2027 годы»;

- Постановление Правительства Московской области от 04.10.2022 № 1072/35 «О досрочном прекращении реализации государственной программы Московской области «Жилище» на 2017-2027 годы и утверждении государственной программы Московской области «Жилище» на 2023-2033 годы»;

- Постановление Правительства Московской области от 04.10.2022 № 1073/35 «О досрочном прекращении реализации государственной программы Московской области «Архитектура и градостроительство Подмосковья» на 2017-2024 годы и утверждении государственной программы Московской области «Архитектура и градостроительство Подмосковья» на 2023-2027 годы»;

- Постановление Правительства Московской области от 04.10.2022 № 1074/35 «О досрочном прекращении реализации государственной программы Московской области «Предпринимательство Подмосковья» на 2017-2024 годы и утверждении государственной программы Московской области «Предпринимательство Подмосковья» на 2023-2027 годы»;

- Постановление Правительства Московской области от 04.10.2022 № 1075/35 «О досрочном прекращении реализации государственной программы Московской области «Сельское хозяйство Подмосковья» и утверждении государственной программы Московской области «Сельское хозяйство Подмосковья» на 2023-2030 годы»;

- Постановление Правительства Московской области от 11.10.2022 № 1091/35 «О досрочном прекращении реализации государственной программы Московской области «Формирование современной комфортной городской среды» и утверждении государственной программы Московской области «Формирование современной комфортной городской среды» на 2023-2027 годы»;

- постановление Правительства Московской области от 26.09.2019 № 656/32 «О внесении изменений в некоторые постановления Правительства Московской области по вопросам формирования Перечня особо ценных продуктивных сельскохозяйственных угодий, расположенных на территории Московской области, использование которых для других целей не допускается»;

- распоряжение Министерства сельского хозяйства и продовольствия Московской области от 10.10.2019 № 20РВ-349 «Об утверждении Перечня особо ценных продуктивных сельскохозяйственных угодий, расположенных на территории Московской области, использование которых для других целей не допускается»;

- генеральная схема газоснабжения Московской области до 2030 года, разработанная ОАО «Газпром промгаз» при участии АО «Мособлгаз», одобренная утвержденным решением Межведомственной комиссии по вопросам энергообеспечения Московской области от 14.11.2013 № 11;

- приказ министра энергетики Московской области от 16.12.2021 № 48 «Об утверждении изменений, вносимых в инвестиционную программу акционерного общества

«Московская областная энергосетевая компания», утвержденную приказом министра энергетики Московской области от 18.12.2019 № 105, с изменениями, внесенными приказом министра энергетики Московской области от 30.10.2020 № 66 (Инвестиционная программа АО Мособлэнерго на 2021-2025 годы);

- совместная инвестиционная программа ПАО «Газпром» и Правительства Московской области: «Программа развития газоснабжения и газификации Московской области на период 2021-2025 годы, подписанной 18.11.2020 г. Губернатором Московской области Воробьевым А.Ю. и Председателем Правления ПАО «Газпром» Миллером А.Б.;

- постановление Губернатора Московской области от 30.04.2021 № 115-ПГ «Об утверждении схемы и программы перспективного развития электроэнергетики Московской области на период 2022-2026 годов»;

- схема и программа перспективного развития электроэнергетики Московской области на период 2022-2026 годов;

- постановление Правительства Московской области от 30.12.2020 № 1069/43 «Об утверждении Региональной программы газификации жилищно-коммунального хозяйства, промышленных и иных организаций Московской области на период 2020-2024 годов»;

- приказ Министерства энергетики России от 28.02.2022 № 146 «Об утверждении схемы и программы развития Единой энергетической системы России на 2022 - 2028 годы»;

- приказ Минэнерго России от 28.12.2021 № 35@ «Об утверждении изменений, вносимых в инвестиционную программу ПАО «ФСК ЕЭС» на 2020 - 2024 годы, утвержденную приказом Минэнерго России от 27.12.2019 № 36@, с изменениями, внесенными приказом Минэнерго России от 30.12.2020 № 34@»;

- приказ Минэнерго России от 28.12.2021 № 36@ «Об утверждении изменений, вносимых в инвестиционную программу ПАО «Россети Московский регион» на 2015 - 2025 годы, утвержденную приказом Минэнерго России от 16.10.2014 № 735, с изменениями, внесенными приказом Минэнерго России от 26.12.2019 № 33@» (Инвестиционная программа ПАО «Россети Московский регион»);

- постановление Правительства Московской области от 19.04.2022 № 393/15 «О внесении изменений в Программу Правительства Московской области «Развитие газификации в Московской области до 2030 года»;

- приказ Министерства спорта Российской Федерации от 19.08.2021 № 649 «О рекомендованных нормативах и нормах обеспеченности населения объектами спортивной инфраструктуры»;

- приказ Министерства спорта Российской Федерации от 18.03.2018 № 244 «Об утверждении методических рекомендаций о применении нормативов и норм при определении потребности субъектов Российской Федерации в объектах физической культуры и спорта»;

- Закон Московской области от 23.07.2003 № 96/2003-ОЗ «Об особо охраняемых природных территориях»;

- постановление Правительства Московской области от 11.02.2009 № 106/5 «Об утверждении Схемы развития и размещения особо охраняемых природных территорий в Московской области»;

- постановление Правительства Российской Федерации от 19.02.2015 № 138 «Об утверждении Правил создания охранных зон отдельных категорий особо охраняемых природных территорий, установления их границ, определения режима охраны и использования земельных участков и водных объектов в границах таких зон»;

- постановление Правительства Московской области от 22.12.2016 № 984/47 «Об утверждении территориальной схемы обращения с отходами Московской области»;

- приказ Росреестра от 26.07.2022 № П/0292 «Об установлении формы графического описания местоположения границ населенных пунктов, территориальных зон, особо охраняемых природных территорий, зон с особыми условиями использования территории, формы текстового описания местоположения границ населенных пунктов, территориальных зон, требований к точности определения координат характерных точек границ населенных пунктов, территориальных зон, особо охраняемых природных территорий, зон с особыми условиями использования территории, формату электронного документа, содержащего сведения о границах населенных пунктов, территориальных зон, особо охраняемых природных территорий, зон с особыми условиями использования территории» (Зарегистрировано в Минюсте России 26.09.2022 № 70233);

- постановление Правительства Московской области от 30.12.2022 № 1522/48 «О внесении изменений в Программу Правительства Московской области «Развитие газификации в Московской области до 2030 года»»;

- приказ министра энергетики Московской области от 18.11.2022 № 53 «Об утверждении изменений, вносимых в инвестиционную программу акционерного общества «Московская областная энергосетевая компания» на 2020 - 2024 годы, утвержденную приказом министра энергетики Московской области от 18.12.2019 № 105, с изменениями, внесенными приказом министра энергетики Московской области от 16.12.2021 № 48.

При подготовке генерального плана учтены сведения государственного кадастра недвижимости, внесение изменений в генеральный план Рузского городского округа Московской области, утвержденное Решением Совета депутатов Рузского городского округа Московской области от 30.06.2022 № 634/78.

1. Общие сведения

Рузский городской округ расположен в западном секторе Московской области и граничит: с востока и юго-востока с Одинцовским городским округом, городским округом Восход (ЗАТО) и с городским округом Истра, с юга – с Наро-Фоминским городским округом; с запада – с Волоколамским городским округом Московской области.

Граница Рузского городского округа утверждена Законом Московской области от 18.08.2017 № 57/2017-ОЗ «О границе Рузского городского округа».

Площадь территории городского округа в соответствии с Законом 156756 га.

В состав Рузского городского округа в соответствии с Законом входят 230 населенных пунктов, из которых 1 город; 1 рабочий посёлок городского типа; 19 посёлков, 11 сёл, 178 деревень.

Административным центром Рузского городского округа является город Руза Московской области.

Города: Руза.

Рабочие поселки: Тучково.

Поселки: Бородёнки, Брикет, Дорохово, Космодемьянский, Кожино, Беляная Гора, Гидроузел, дома отдыха «Лужки», Колюбакино, детского городка «Дружба», дома отдыха «Тучково» ВЦСПС, пансионата «Полушкино», Горбово, Старая Руза, Бабаево, Старотеряево, Новотеряево, Городище, Старо.

Сёла: Аннино, Архангельское, Богородское, Никольское, Покровское, Рождествено, Васильевское, Городище, Кожино, Новая, Старо.

Деревни: Нововолково, Андрейково, Бабино, Большие Горки, Борзцово, Буланино, Бунино, Варварихе, Верхнее Сляднево, Волково, Волинщино, Глиньково, Городище, Денисиха, Ельники, Ивойлово, Ильинское, Козлово, Лысково, Малые Горки, Мамошино, Матвейцево-I, Матвейцево-II, Михайловское, Мытники, Немирово, Нижнее Сляднево, Новорождествено, Подолы, Притыкино, Пупки, Ремяница, Самошкино, Сафониha, Семёнково, Скирманово, Слобода, Старо, Таблово, Углынь, Успенское, Федчино, Хотецово, Шилово, Щелканово, Акулово, Алексино, Бараново, Бельково, Берёзкино, Головинка, Гомнино, Грибцово, Демёнково, Еськино, Землино, Златоустово, Ильятино, Колодкино, Контемирово, Кузянино, Лобково, Лыщиково, Ленинка, Луинка, Макеиха, Марьино, Митинка, Мишинка, Новоивановское, Новомихайловское, Новониколаевка, Новоникольское, Петрищево, Петропавловское, Полуэктово, Староникольское, Строганка, Старониколаево, Таганово, Тимофеево, Товарково, Усадково, Федотово, Шелковка, Ястребово, Акатово, Апухтино, Булыгино, Ведерники, Демидково, Журавлёво, Иваново, Копцево, Курово, Лашино, Леньково, Накипелово, Новокурово, Овсяники, Пахомьево, Покров, Помогаево, Потапово, Ракитино, Рупасово, Филатово, Шорново, Щербинки, Вараксино, Грязново, Дробылёво, Ерденьево, Кокшино, Лидино, Лихачёво, Оселье, Палашкино, Рябцево, Сорочнево, Сумароково, Трубицино, Фролково, Хомьяново, Цыганово, Апальщино, Барынино, Ваюхино, Вишенки, Высоково, Заовражье, Коковино, Корчманово, Кривошеино, Лызлово, Неверово, Новогорбово, Орешки, Паново, Петряиха, Редькино, Стрыгино, Алтыново, Артюхино, Бережки, Васильевское, Григорово, Игнатьево, Крюково, Ладыгино, Марково, Молодиково, Морево, Ожигово, Поречье, Сонино, Хрущёво, Нестерово, Белобородово, Ботино, Вертошино, Воробьёво, Вражеское, Глухово, Горбово, Городилово, Жиганово, Кожино, Красотино, Лукино, Марс, Писарёво, Румянцево, Старая Руза, Сухарево, Тимохино, Устье, Федьково, Алёшино, Брыньково, Вандово, Ватулино, Воскресенское, Горки, Жолобово, Захнево, Комлево, Константиново, Костино, Малоиванцево, Никулкино, Новая, Новониколаево, Рыбушкино, Сытьково, Тишино, Чепасово, Никольское.

1.1. Краткая историческая справка

Первые исторические сведения о г. Рузе и прилегающих к ней территориях относятся к 1339 г., когда она была упомянута в духовной грамоте московского великого князя Ивана Калиты в числе владений его второго сына Ивана, выделенных в Звенигородский удел.

Однако археологические находки свидетельствуют о том, что место впадения реки Рузы в Москву-реку было заселено еще в 1-й половине 1-го тысячелетия до новой эры. Уже тогда там находилось укрепленное поселение.

Датой выделения г. Рузы из состава Звенигородского удела следует считать, по-видимому, начало XVII в., когда по указу Петра I от 1708 г. было образовано 8 губерний, в числе которых была и Московская. К ней были отнесены 39 городов, в перечень которых входили: Дмитров, Клин, Руза, Волоколамск, Можайск, Звенигород, Верей, Серпухов, Кашира, Коломна и др.

В результате последующей административной реформы Екатерины II от 1775 г. границы Московской губернии, а также конфигурация её уездов, изменились. Эти изменения застроили и границы Рузского уезда. Тогда же было создано Учреждение для управления губерний, в ведении которого стали учреждаться губернии и открываться наместничества.

Московская губерния – как административная единица, была учреждена указом Екатерины II от 1781 г., однако датой её открытия считается 1782 г. (через год после официального указа). Московская губерния учреждалась из 10 уездов, в число которых входил и Рузский уезд. Он состоял из 10 волостей: Ащеринской, Васильевской, Горбовской, Клементьевской, Мамошинской, Моревской, Никольской, Орешковской, Судниковской, Хотецовской. При учреждении Московской губернии Руза осталась центром уезда, что послужило стимулом для дальнейшего развития города. На тот период в Рузском уезде находилось 367 селений, из них 76 государственных, остальные принадлежали помещикам. Крестьян в уезде насчиталось 49,6 тыс., из них 36 тыс. крепостных.

Недостаточное обеспечение земель, низкие урожаи вынуждали крестьян Рузского уезда заниматься отхожими промыслами. Особенное распространение получили лесные промыслы – рубка и сплав леса в Москву. Многие занимались портняжным, сапожным и рукавишным производствами. Рузский уезд на отхожие промыслы поставлял землекопов, извозчиков, стекольщиков, маляров, разносчиков фруктов и съестных припасов. Многие жители уезда добывали известняк. Главными занятиями рузских жителей в конце XVIII века были мелкая торговля, огородничество, садоводство и хлебопашество. Для жителей уезда Руза была торговым центром. Ремесленная и промышленная деятельность горожан была развита слабо.

В 1812 г. Рузский уезд сильно пострадал от нашествия французской армии. На третий день после Бородинского сражения в г. Рузу вошел корпус Богарне, который должен был из Можайска идти с северо-запада к Москве, в тыл русской армии. Наполеоновские солдаты подвергли город и Рузский уезд жестокому грабежу. Было сожжено более 700 крестьянских дворов, множество селений. Декабрист А.П. Беляев, посетивший г. Рузу и уезд в 1813 г., писал, что г. Руза представляет собой руины разрушенных и обгорелых зданий.

После окончания Отечественной войны 1812 г. в уезде получили развитие, главным образом, суконное и бумагопрядильное производства. Ещё в 1810 г. в с. Колюбакино генералом Груздевым была основана бумагопрядильная фабрика, которая стала одним из немногих предприятий, сохранившихся после нашествия французов. Самая крупная суконная фабрика московского купца Лысенкова в с. Спасское-Дуброво (д. Нововолково) в 1845 году имела 140 станков. Кроме того, в уезде имелась суконная фабрика поручика Хованского на 60 станков, которая располагалась в с. Богородском (п. Горбово), на ней было занято 613 крепостных и 40 вольнонаемных рабочих. В год мануфактура

вырабатывала более 270 тыс. аршин сукна. В этом же селе находилась суконная мануфактура секунд-майора А.Г. Гурьева, производившая до 60 тыс. аршин сукна в год. Помимо них в уезде имелось пять сукновален и одна красильня.

Рабочими на предприятиях уезда, как правило, были крепостные крестьяне, отпущенные на оброк из центральных губерний. У местных предпринимателей-помещиков на фабриках работали свои крепостные крестьяне.

Рузский уезд связан с именами некоторых декабристов: с. Покровское

– с именами И.Д. Якушкина, А.В. Шереметева, С.Е. Раича; с. Рождествено – с Е.П. Оболенским. Декабрист В.Л. Давыдов владел в Рузском уезде с. Хомьяновом и деревнями Васюково и Филатово. В с. Волинщине в 1813 г. жил А.П. Беляев. В с. Комлеве жил будущий декабрист Ф.Ф. Вадковский.

В с. Васильевском Рузского уезда прошли детские и отроческие годы А.И. Герцена. Сюда, в имение отца, он приезжал летом из Москвы на каникулы с 1823 по 1832 годы. Много позже с. Васильевское купила А.С. Панина, сестра декабриста В.С. Толстого, который неоднократно бывал здесь.

К середине XIX в. промышленность в Рузском уезде не получила существенного развития. В 1868 г. в уезде осталось всего три фабрики: суконная братьев Лысенковых в с. Спасское-Дуброво, бумагопрядильная в с. Колюбакино и писчебумажное заведение, открытое в 1851 году в с. Брынькове. В начале 1870-х годов в уезде открылись небольшие текстильные предприятия с числом рабочих от двух до 15 человек.

Некоторые заново открывшиеся производства ничего общего не имели с прежней дореформенной промышленностью уезда. Так, в с. Горбове (п. Горбово) начала действовать спичечная фабрика. В 1896 г. на ее основе была создана картонная фабрика. В 1876 г. в с. Таболове (д. Таблово) были налажены спичечное и пуговичное производства, в деревнях Воробьево и Сытьково появились струнные мастерские, в д. Шорново был основан химический завод. В с. Колюбакине (п. Колюбакино) с 1861 г. находился винокурный завод, на месте которого в 1871 г. построили трехэтажный производственный корпус, в котором началось производство набивных платков. Позже на этой фабрике было налажено производство спичек. В 1894 г. спичечную фабрику приобрел купец Гиршман и перевел ее на выпуск ручных, машинно-швейных игл и рыболовных крючков.

В 1888 году вблизи железнодорожного полустанка Мухино (позже ст. Тучково) начал действовать известковый завод купцов М.В. Челнокова и В.К. Шапошникова. В 1900 году здесь же было основано кирпичное производство.

Во второй половине XIX в. Рузский уезд сильно отстал по темпам промышленного развития от большинства уездов Московской губернии. Основной причиной задержки промышленного развития стала трассировка Смоленской железной дороги в обход г. Рузы, что привело к снижению привлекательности города как производственного центра.

По числу фабрично-заводских заведений и количеству рабочих в 70-е годы XIX в. Рузский уезд был последним в Московской губернии. По сведениям 1876 г., в уезде было всего 452 рабочих. Такое положение сохранялось и в начале XX в.

Слабое экономическое развитие уезда и его центра – г. Рузы отразилось во внешнем облике города, где в 1870-е годы преобладали деревянные постройки. Ни в городе, ни в уезде не было ни одного среднего учебного заведения.

По данным 1916 г., в Рузском уезде находилось всего шесть фабрично-заводских предприятий, самым крупным из них была Колюбакинская игольная фабрика (152 рабочих). Число рабочих всех фабрик уезда едва превышало 300 человек. В г. Рузе, наиболее известным производственным объектом была пуговичная артель «Новосельская», созданная в 1914 г., в д. Волково – кузнечная артель.

После революции 1917 г. на базе бывших помещичьих имений в 1918-1919 годах стали создаваться коммуны и совхозы. Первая коммуна «Свободный труд» была организована вблизи г. Рузы в д. Копцево. В 1922 г. в уезде было восемь совхозов, две

коммуны, свыше 20 артелей и различных товариществ. Некоторые из коммун развивали свое хозяйство до 1930-х годов и являлись опорными пунктами коллективизации. Из кустарных производств наиболее крупным было корзинное, в союзе корзинщиков в 1919 г. состояло 315 человек. Изделия рузских мастеров были широко известны за пределами уезда и Московской губернии.

В 1920-х годах, для удовлетворения постоянно возрастающих потребностей Москвы и области в строительных материалах, были расширены кирпичный и известковый заводы в районе ст. Тучково, стал формироваться рабочий посёлок в районе д. Мухино. Определились основные промышленные центры уезда – с. Колюбакино и будущий п. Тучково.

В 1922 г. Рузский уезд был ликвидирован, основная его часть вошла в состав Можайского уезда на положении волости.

В 1929 г. при районировании Московской области был образован Рузский район с центром в г. Рузе. На территории района площадью 900 км² находились один город и 65 сельских Советов, проживало 27,9 тыс. человек.

В годы довоенных пятилеток существенно изменились промышленные предприятия района. Игольное предприятие в с. Колюбакине превратилось в крупное механизированное производство. Его продукция – швейные, машинные, ручные, граммофонные и медицинские иглы, рыболовные крючки – пользовалась большим спросом внутри страны. Число рабочих в 1938 г. составляло 1071 человек.

Центром строительной индустрии стал п. Тучково. Большие запасы силикатных песков, клинкерных глин, известняка позволили приступить к налаживанию здесь производства стройматериалов. В 1930 г. был построен клинкерный завод, в 1930-е годы реконструирован известковый завод, расширял производство кирпичный завод.

Вместе с развитием промышленности росли сами посёлки Тучково и Колюбакино. В 1934 г. был образован рабочий посёлок Тучково, в его черту вошли пристанционный посёлок Тучково, деревня Устинково, территории известкового, кирпичного и клинкерного заводов. В 1939 г. статус рабочего посёлка был присвоен п. Колюбакино.

В с. Горбове продолжала работать картонная фабрика. Дальнейшее развитие получила кустарная промышленность района. Были развиты корзиноплетение, швейно-галантерейное и кожевенно-меховое производства, дерево- и металлообработка. В 1937 г. в Рузском районе существовало восемь крупных предприятий кооперативной промышленности.

Однако в целом Рузский район продолжал оставаться сельскохозяйственным, со специализацией на молочном животноводстве, свиноводстве, производстве картофеля и овощей. К 1937 г. колхозы района объединили все крестьянские хозяйства.

Одновременно с коллективизацией осуществлялась электрификация г. Рузы, посёлков и деревень. В с. Волинщине на р. Озерне была построена гидростанция. Перед войной, методом народной стройки, началось сооружение электролинии Волинщино-Руза. Тогда же Рузский район получил развитие как зона отдыха рабочих Москвы и Подмосковья. В 1939 г. здесь действовали два дома отдыха и один санаторий.

Еще в конце 1920-х годов в усадьбе Малеевка, вблизи д. Старая Руза, был организован Дом творчества писателей. Усадьба эта в конце XIX в. принадлежала известному публицисту В.И. Лаврову. Видный журналист и бытописатель Москвы В.А. Гиляровский с 1925 по 1935 год каждое лето проводил на даче в д. Картино вблизи п. Тучково. Здесь он работал над своими произведениями «Москва и москвичи», «Записки москвича», «Люди театра» и др. Рядом с домом Гиляровского находилась дача художника А.М. Герасимова. В с. Старая Руза некоторое время до войны жил писатель М.М. Пришвин.

В годы Великой Отечественной войны на территории района шли кровопролитные бои. В конце октября – начале ноября 1941 года район был оккупирован немецко-фашистской армией. Оккупация длилась около трёх месяцев. Линия фронта

стабилизировалась на границе Рузского, Звенигородского и Ново-Петровского районов. За 90 дней оккупации Рузского района из 128 населённых пунктов более 60 были сожжены полностью или частично. Более 6,5 тыс. мирных жителей осталось без крова. Сожжено и разрушено 43 школы, 29 больниц, санаториев и домов отдыха, фабрики и заводы. Восстановление разрушенного хозяйства началось сразу же после освобождения района. Спустя два-три месяца некоторые предприятия были частично восстановлены и стали выполнять военные заказы. Зимой 1942 г. дала ток Рузская электростанция.

В послевоенные годы продолжалось восстановление Рузы, рабочих посёлков Колюбакино и Тучково, сельских населённых пунктов, пострадавших во время оккупации. В 1946 г. дала свою первую продукцию восстановленная пуговичная артель Рузы. В эти же годы начал работать основной цех корзинно-мебельной артели, поставлявшей школам Московской области парты и столы. Еще в военные годы был восстановлен завод строительных материалов, который обеспечивал район строительным кирпичом. В 1950-е годы вновь созданный Рузский леспромхоз стал вести крупные лесоразработки. В г. Рузе развернулось промышленное и гражданское строительство.

Наиболее значительными центрами промышленности Рузского района в послевоенный период оставались рабочие посёлки Тучково и Колюбакино. Центром строительной индустрии стал р.п. Тучково, где еще в 1944 г. появилось крупнейшее предприятие – комбинат строительных изделий и материалов, снабжавший стройки области строительным кирпичом, железобетонными конструкциями, песком и гравием. В 1947 г. был создан завод железобетонных конструкций, а несколько позже вступил в строй комбинат железобетонных и силикатных изделий, было создано экспериментальное предприятие Всесоюзного научно-исследовательского института Проектполимеркровля.

Промышленное развитие р.п. Тучково привело к большим изменениям в облике посёлка и росту населения, в 1958 г. в нем проживало уже 4 тыс. жителей и он был после г. Рузы вторым по численности населённым пунктом района.

Основным промышленным предприятием р.п. Колюбакино продолжал оставаться игольный завод, население поселка в 1959 г. составляло 2,5 тыс. человек. В 1952 г. на месте уничтоженной фашистами д. Воробьёво был образован Рузский комбинат декоративного садоводства, где выращивался декоративный посадочный материал для озеленения Москвы и подмосковных городов.

Сельское хозяйство района в 1950-х годах специализировалось на производстве молока, мяса, картофеля и овощей. Дальнейшее развитие сельского хозяйства шло по пути организации крупных государственных агропредприятий. Началось создание производственных комплексов молочно-товарного направления: в 1965 г. был введён в эксплуатацию молочный завод в г. Рузе, получило развитие Рузское объединение «Сельхозтехника».

В 1962 г. Рузский район вошел в состав Можайского, а в 1965 году был вновь восстановлен, причем в его состав включили часть земель Верейского района: п. Дорохово, совхоз им. Зои Космодемьянской, учебное хозяйство «Дубки» Тимирязевской сельскохозяйственной академии.

Перечень объектов культурного наследия пополнился музеем Зои Космодемьянской в с. Петрищево.

В состав промышленных предприятий района вошли стекольный завод, мебельная фабрика и электромеханический завод, расположенные в п. Дорохово. В 1966 г. в Рузском районе насчитывалось уже 16 предприятий промышленности. Вскоре в г. Рузе начала работать высокомеханизированная швейная фабрика – филиал можайского объединения «Спартак». В 1970–1980-е годы, в связи с реконструкцией старых и вводом новых предприятий, возрастает значение р.п. Тучково – как центра строительной индустрии. В это же время проводится техническое перевооружение Дороховского стекольного завода, реконструкция Горбовской картонной фабрики.

Природные условия района – живописная местность и благоприятные климато-лечебные условия определили направление его развития как лечебно-оздоровительной зоны Московской области. К концу 1950-х годов в районе насчитывалось пять домов отдыха, три санатория, около 70 пионерских лагерей. Возле д. Старая Руза расположились Дома творчества писателей, композиторов и театральных деятелей. Из них наиболее широкую известность получил «Дом творчества Малеевка».

Огромное значение для дальнейшего развития района имело открытие на его территории в конце 1940-х – начале 1950-х годов ценных минеральных источников и больших запасов лечебных торфяных грязей. Медицинские исследования показали, что рузская минеральная вода может успешно применяться при лечении заболеваний желудочно-кишечного тракта. В 1952 г. началось строительство санатория «Дорохово», а в 1958 г. санаторий принял первых больных, в 1971 г. санаторий стал курортом. Последующие наблюдения медиков показали, что терапевтическая эффективность лечения на курорте «Дорохово» стоит на одном уровне, а в некоторых случаях даже превосходит эффективность лечения на таких курортах, как Железноводск, Пятигорск и Ессентуки.

Таким образом, с конца 1950-х годов Рузский район стал развиваться как подмосковная здравница. Создание Рузского (1965 г.) и Озернинского (1967 г.) водохранилищ – как резервных источников питьевого водоснабжения Москвы, существенно повысило санитарно-гигиенические требования к гидрографической сети района, способствовало превращению их в зоны рыбохозяйственного значения. В частности, существенно возросли требования к качеству воды рек Озерна, Руза и Москва, вошедших в систему водоснабжения столицы, а также их притоков, начало развиваться рыбное хозяйство.

В 70-е годы активно шли реконструкция и расширение сети существующих здравниц, строительство новых. К 1980 г. начали функционировать оздоровительный комплекс «Берёзовая роща», санаторий «Руза», пансионат космонавтов. С учётом благоприятных природно-климатических условий и наличия богатых лечебных ресурсов, было принято решение о создании специализированного Рузского курортного района с двумя курортными подзонами – Рузской и Тучковской, где больные гастроэнтерологического и, особенно, кардиологического профиля могли бы получать эффективное лечение и отдых.

2. Сведения о планах и программах комплексного социально-экономического развития

Программы Московской области

- Государственная программа Московской области «Архитектура и градостроительство Подмосковья».
- Государственная программа Московской области «Здравоохранение Подмосковья».
- Государственная программа Московской области «Культура Подмосковья».
- Государственная программа Московской области «Образование Подмосковья».
- Государственная программа Московской области «Социальная защита населения Московской области».
- Государственная программа Московской области «Спорт Подмосковья».
- Государственная программа Московской области «Сельское хозяйство Подмосковья».
- Государственная программа Московской области «Экология и окружающая среда Подмосковья».
- Государственная программа Московской области «Безопасность Подмосковья».
- Государственная программа Московской области «Жилище».
- Государственная программы Московской области «Развитие инженерной инфраструктуры и энергоэффективности».
- Государственная программы Московской области «Предпринимательство Подмосковья».
- Государственная программы Московской области «Управление имуществом и финансами Московской области».
- Государственная программы Московской области «Развитие институтов гражданского общества, повышение эффективности местного самоуправления и реализации молодежной политики в Московской области».
- Государственная программа Московской области «Развитие и функционирование дорожно-транспортного комплекса».
- Государственная программа Московской области «Цифровое Подмосковье».
- Государственная программа Московской области «Формирование современной комфортной городской среды».
- Государственная программа Московской области «Строительство объектов социальной инфраструктуры».
- Государственная программа Московской области «Переселение граждан из аварийного жилищного фонда в Московской области».
- Программа Правительства Московской области «Развитие газификации в Московской области до 2025 года».
- Региональная программа газификации жилищно-коммунального хозяйства, промышленных и иных организаций Московской области на период 2018–2022 годов.
- Региональная программа газификации жилищно-коммунального хозяйства, промышленных и иных организаций Московской области на период 2020–2024 годов.
- Программа перспективного развития электроэнергетики Московской области на период 2022–2026 годов.
- Инвестиционные программы энергоснабжающих организаций (ПАО «ФСК ЕЭС»,

- ПАО «Россети Московский регион», ОАО «РЖД», ФГБУ «КиМ»; АО «Мособлэнерго» и др.

Программы Рузского городского округа:

- Муниципальная программа «Здравоохранение».
- Муниципальная программа «Культура и туризм».
- Муниципальная программа «Образование».
- Муниципальная программа «Социальная защита населения».
- Муниципальная программа «Спорт».
- Муниципальная программа «Экология и окружающая среда».
- Муниципальная программа «Безопасность и обеспечение безопасности жизнедеятельности населения».
- Муниципальная программа «Жилище».
- Муниципальная программа «Развитие инженерной инфраструктуры и энергоэффективности».
- Муниципальная программа «Предпринимательство».
- Муниципальная программа «Управление имуществом и муниципальными финансами».
- Муниципальная программа «Развитие институтов гражданского общества, повышение эффективности местного самоуправления и реализации молодежной политики».
- Муниципальная программа «Развитие и функционирование дорожно-транспортного комплекса».
- Муниципальная программа «Цифровое муниципальное образование».
- Муниципальная программа «Архитектура и градостроительство».
- Муниципальная программа «Формирование современной комфортной городской среды».
- Муниципальная программа «Строительство объектов социальной инфраструктуры».
- Муниципальная программа «Переселение граждан из аварийного жилищного фонда».

3. Обоснование выбранного варианта размещения объектов местного значения городского округа на основе анализа использования территорий

3.1. Территория Рузского городского округа в системе расселения Московской области

Рузский городской округ находится к западу от г. Москвы.

В соответствии со Схемой территориального планирования Московской области – основными положениями градостроительного развития (далее – СТП МО), утвержденной постановлением Правительства Московской области от 11.07.2007 № 517/23, Рузский городской округ входит в состав Истринско-Звенигородско-Одинцовской устойчивой системы расселения, которая по доминирующим признакам функционального освоения и пространственной организации является рекреационно-городской.

В пространственной организации застройки преобладает малоэтажная застройка с отдельными элементами среднеэтажной многоквартирной застройки городского типа и отдельными районами многоэтажной многоквартирной застройки. Основу планировочной структуры составляют малые города, поселки городского типа (с численностью населения до 50 тыс. человек), в частности поселки, основанные в 60-70-е годы как поселки для расселения обслуживающего персонала при санаториях и домах отдыха, а также поселки центральных усадеб совхозов и колхозов Московской области. На территориях сохранились элементы исторической сельской системы расселения: деревни, сёла. На территориях сохранилось значительное количество объектов отдыха и рекреации, курортно-санаторного лечения, объектов детского отдыха, а также садовых и дачных хозяйств, коттеджных поселков, возникших в последние 20 лет. Застройка садоводческих объединений отличается высоким уровнем капитализации. Значительная часть объектов отличается сезонным характером использования.

Население ориентировано на работу по месту жительства, занято на местных предприятиях, реже на предприятиях города – центра городского округа. Трудовые миграции на Москву составляют от 10 до 20 % трудоспособного населения и ориентированы, в меньшей степени, на соседние города – центры городских округов

К основным особенностям территории Рузского городского округа можно отнести

- удаленность от г. Москвы;
- наличие уникальных природно-исторических территорий и значительное количество объектов культурного наследия;
- наличие достаточно развитой транспортной инфраструктуры, включающей сеть внешних автомобильных дорог федерального и регионального значения;
- наличие развитого туристско-рекреационного сектора в центральной и западной частях городского округа.
- высокая степерь залесенности территории.

3.2. Структура землепользования

По данным государственного кадастра недвижимости площадь земельных участков на рассматриваемой территории городского округа, внесенных в публичную кадастровую карту государственного кадастра недвижимости, составляет 138221,76 га. Участки на остальной территории площадью 18534,24 га в публичной кадастровой карте не зарегистрированы.

Приведенные значения соответствуют данным публичной кадастровой карты по состоянию на 01.01.2024. Публичная кадастровая карта доступна в сети интернет на сайте Федеральной службы государственной регистрации, кадастра и картографии (Росреестр): rosreestr.ru/site/eservices/.

Категории земель земельных участков, внесенных в публичную кадастровую карту государственного кадастра недвижимости (ГКН), представлены ниже (Таблица 3.2.1).

Каждой из категорий земель, приведенных в таблице, соответствует один или несколько зарегистрированных в ГКН земельных участков. Распределение площадей зарегистрированных земельных участков между землями различных категорий, позволяет оценить структуру земель, поставленных на кадастровый учет.

Структура земель, состоящих из земельных участков,
поставленных на кадастровый учет

Таблица 3.2.1

Категория земель	Площадь, га
Земли сельскохозяйственного назначения	52571,99
Земли населённых пунктов	8827,35
Земли промышленности, транспорта, связи и т.д., в том числе территории специального назначения	3170,09
Земли особо охраняемых территорий	1593,66
Лесной фонд	70304,51
Водный фонд	35,68
Земли запаса	161,36
Неустановленные категории	1557,12

3.3. Планируемое функциональное зонирование территории

Параметры функциональных зон и режимы их использования применяются с учетом:

- Решения Исполкома Московского городского и областного Советов народных депутатов от 17.04.1980 №500-1143 «Об утверждении проекта установления красных линий границ зон санитарной охраны источников водоснабжения г. Москвы в границах ЛПЗП» до принятия решения об установлении зон санитарной охраны источников водоснабжения на территории Московской области. Границы зон санитарной охраны источников питьевого водоснабжения отображены в материалах по обоснованию генерального плана на Карте границ зон санитарной охраны источников водоснабжения города Москвы в соответствии с Решением Исполнительных Комитетов Московского городского и областного Советов народных депутатов от 17 апреля 1980 г. № 500-1143 (ограниченного доступа) в информационных целях и не являются предметом утверждения генерального плана. В целях предостережения заинтересованных лиц о возможном расположении объектов недвижимости в границах ЗСО источников питьевого водоснабжения г. Москвы на Карте функциональных зон (общедоступный материал) указаны функциональные зоны, границы которых пересекают границы I,II поясов зон санитарной охраны источников питьевого водоснабжения.

- Режимов использования территорий объектов культурного наследия и их зон охраны, установленных утвержденными нормативно-правовыми актами в области охраны объектов культурного наследия. Границы территорий объектов культурного наследия и утвержденных зон охраны объектов культурного наследия отображены в материалах по обоснованию генерального плана на Карте границ территорий, зон охраны и защитных зон объектов культурного наследия в составе Тома III. «Объекты культурного наследия». Книга 1. Объекты археологического наследия отображены в материалах по обоснованию генерального плана на Карте границ территорий, зон охраны и защитных зон объектов культурного наследия в составе Тома III. «Объекты культурного наследия». Книга 2 (ограниченного доступа).

- Режимов использования особо охраняемых природных и их охранных зон (при наличии), установленных утвержденными нормативно-правовыми актами. Границы ООПТ и их охранных зон (при наличии) отображены в материалах по обоснованию генерального плана на Карте существующих и планируемых особо охраняемых природных территорий, зон санитарной охраны источников питьевого водоснабжения, водоохраных зон, прибрежных защитных полос, береговых полос водных объектов. Зон затопления и подтопления.

- Иными ограничениями в зонах с особыми условиями использования территории, установленными в соответствии с действующим законодательством. Зоны с особыми условиями использования территорий отображены в материалах по обоснованию генерального плана на Карте зон с особыми условиями использования территории в границах муниципального образования.

Границы функциональных зон определены с учетом границ городского округа, границ населенных пунктов, естественных границ природных, линейных объектов, границ земельных участков. Функциональные зоны преимущественно объединены в значительные по площади территории, имеющие общую функционально-планировочную структуру и отделенные от других территорий ясно определяемыми границами (естественными границами природных объектов, искусственными границами (железные и автомобильные дороги, каналы, урбанизированные/освоенные территории, красные линии, границы земельных участков) и т.п.).

Размещение объектов капитального строительства в функциональных зонах в границах зон минимальных расстояний до магистральных или промышленных трубопроводов (газопроводов, нефтепроводов и нефтепродуктопроводов) должно соответствовать требованиям СП 36.133330.2012 «Магистральные трубопроводы».

В целях наиболее эффективного использования территорий, допускается в составе функциональных зон, не предусматривающих жилищного строительства, расположенных в границах населенных пунктов, размещение любых нежилых объектов при условии соблюдения нормативов градостроительного проектирования, требований технических регламентов, санитарных правил и норм, иных обязательных требований, предусмотренным действующим законодательством, без внесения изменений в генеральный план. Перечень видов объектов капитального строительства, допустимых к размещению в составе функциональных зон, не предусматривающих жилищного строительства, расположенных в границах населенных пунктов, определяется с учетом градостроительных регламентов, установленных в правилах землепользования и застройки.

Зоны различного функционального назначения могут включать в себя:

1) территории общего пользования, занятые площадями, улицами, проездами, дорогами, набережными, скверами, бульварами, водоемами и другими объектами;

2) территории, занятые участками коммунальных и инженерных объектов, участками объектов социально-бытового обслуживания;

3) территории, занятые участками, имеющими виды функционального назначения, отличные от вида (видов) функционального назначения функциональной зоны, и занимающими менее 25% территории функциональной зоны. Иное может быть уточнено в рамках разработки проекта планировки территории.

Выделяются следующие группы функциональных зон:

1. Жилые зоны
2. Общественно-деловые зоны
3. Производственные, коммунально-складские зоны, зоны транспортной инфраструктуры
4. Зоны рекреационного назначения
5. Зоны сельскохозяйственного назначения
6. Зоны специального назначения
7. Зона осуществления историко-культурной деятельности
8. Многофункциональные зоны
9. Иные зоны

В границах Рузского городского округа устанавливаются следующие функциональные зоны:

1. Жилые зоны

В состав жилых зон включены:

- зона застройки многоквартирными жилыми домами **Ж1**

- зона индивидуальными и блокированными жилыми домами **Ж2**

- зона смешанной малоэтажной жилой застройки **Ж3**

Жилые зоны необходимо предусматривать в целях создания для населения удобной, здоровой и безопасной среды проживания.

Жилые зоны необходимо предусматривать в целях создания для населения удобной, здоровой и безопасной среды проживания.

В жилых зонах размещаются жилые дома разных типов (многоквартирные: многоэтажные, средней и малой этажности; блокированные; усадебные с приквартирными и приусадебными участками). В жилых зонах допускается размещение отдельно стоящих, встроенных или пристроенных объектов социального и коммунально-бытового назначения, объектов здравоохранения, объектов дошкольного, начального общего и среднего общего образования, культовых зданий, стоянок автомобильного транспорта, гаражей, объектов, связанных с проживанием граждан и не оказывающих негативного воздействия на окружающую среду. В состав жилых зон могут включаться также территории, предназначенные для ведения садоводства.

Размещение социальных, рекреационных, общественно-деловых объектов допускается во всех жилых функциональных зонах.

2. Общественно-деловые зоны

В состав общественно-деловых зон включены:

- многофункциональная общественно-деловая зона **O1**
- зона специализированной общественной застройки **O2**

Общественно-деловые зоны формируются как центры деловой, финансовой и общественной активности в населенных пунктах.

Общественно-деловые зоны предназначены для размещения объектов здравоохранения, культуры, торговли, общественного питания, социального и коммунально-бытового назначения, предпринимательской деятельности, объектов среднего профессионального и высшего образования, административных, научно-исследовательских учреждений, культовых зданий, стоянок автомобильного транспорта, объектов делового, финансового назначения, иных объектов, связанных с обеспечением жизнедеятельности граждан.

Многофункциональные общественно-деловые зоны O1 сформированы главным образом объектами торговли, предпринимательской деятельности, делового и финансового назначения. Также в функциональной зоне O1 возможно размещение объектов социального и культурно-бытового обслуживания населения.

Зоны специализированной общественной застройки O2 сформированы главным образом объектами социальной инфраструктуры, в том числе объектами здравоохранения, образования, спортивными, культовыми объектами. Возможные виды объектов капитального строительства с учетом особенностей территории уточняются на стадии градостроительного зонирования.

При развитии указанных зон следует учитывать особенности их функционирования, потребность в территории, необходимость устройства автостоянок большой вместимости, создание развитой транспортной и инженерной инфраструктур в соответствии с нормативами градостроительного проектирования.

Общественно-деловые зоны предполагается развивать с учетом нормативных радиусов обслуживания и необходимой расчетной мощности объектов в соответствии с нормативами градостроительного проектирования.

3. Производственные зоны, коммунально-складские зоны, зоны транспортной инфраструктуры

- производственная зона **П**
- коммунально-складская зона **К**
- зона транспортной инфраструктуры **Т**

Производственные зоны, коммунально-складские, зоны транспортной инфраструктуры, как правило, предназначены для размещения объектов производственно-хозяйственного комплекса, научно-производственных объектов с различными нормативами воздействия на окружающую среду, требующие устройства санитарно-защитных зон, а также для размещения железнодорожных подъездных путей, коммунальных и складских объектов, объектов жилищно-коммунального хозяйства, объектов транспорта, объектов оптовой торговли.

В данных зонах допускается размещать объекты и помещения объектов аварийно-спасательных служб, обслуживающих расположенные в производственной зоне предприятия и другие объекты.

Зоны коммунально-складской и транспортной инфраструктуры следует предусматривать для размещения складских объектов, объектов и коммуникаций транспорта, связи, инженерного оборудования с учетом их перспективного развития и потребностей в инженерном благоустройстве.

Развитие данных зон планируется в контексте поддержания в необходимом техническом состоянии объектов инженерного обеспечения и транспортной инфраструктуры с учетом технических регламентов и нормативных требований относительно объектов расположенных в данных зонах.

4. Зоны рекреационного назначения

В состав зон рекреационного назначения включены:

- Зона озелененных территорий общего пользования (лесопарки, парки, сады, скверы, бульвары, городские леса и другие) **P1**

- зона лесов **P3**

- зона объектов физической культуры и массового спорта **P4**

- зона объектов отдыха и туризма **P5**

- Иные рекреационные зоны (рекультивация полигона ТКО) **P6**

- Зона рекреационных объектов иного назначения **P8**

В состав зон рекреационного назначения могут включаться территории, занятые лесами, открытыми озелененными и ландшафтными пространствами, скверами, парками, благоустроенными садами, водными объектами, пляжами, в том числе могут включаться объекты, используемые и предназначенные для массового долговременного и кратковременного отдыха населения, всех видов туризма, занятий физической культурой и спортом.

Развитие зон рекреационного назначения предусматривается для создания комфортной и эстетически привлекательной среды для отдыха и времяпрепровождения населения, организации благоустроенных прогулочных пространств, благоустроенных пляжей и набережных, вместе с сопутствующими объектами туризма, сохранения и развития существующих и перспективных домов и баз отдыха, содержания в надлежащем состоянии скверов в населенных пунктах, лесных массивов.

Зона озелененных территорий P1 установлена для обеспечения условий сохранения и использования земельных участков озеленения в целях проведения досуга, а также для создания экологически чистой окружающей среды в интересах здоровья населения, сохранения и воспроизводства зеленых насаждений, обеспечения их рационального использования.

Зона P1 включает в себя территории, занятые лесопарками, парками, садами, скверами, бульварами, городскими лесами, водными объектами, объектами, связанными с

обслуживанием данной зоны, объектами отдыха, досуга и развлечений граждан, а также иные озелененные территории.

В границах зоны Р1 допускается размещение объектов коммунального и бытового обслуживания, а также территорий рекреационного назначения и благоустройства при объектах социально-культурного обслуживания населения и при объектах жилой застройки.

Озелененная территория береговых полос водных объектов вправе использоваться (без использования механических транспортных средств) для передвижения и пребывания около них, в том числе для осуществления любительского рыболовства и причаливания плавучих средств.

Зона лесов Р3 включает в себя территории лесного фонда.

Зона объектов физической культуры и массового спорта Р4 установлена для обеспечения условий размещения объектов физической культуры и спорта, специально предназначенных для проведения физкультурных мероприятий и (или) спортивных мероприятий, в том числе спортивные сооружения.

Зона объектов отдыха и туризма Р5 установлена для размещения природных, исторических, социально-культурных объектов, включая объекты туристского показа, а также иных объектов, способных удовлетворить духовные и иные потребности туристов, содействовать поддержанию их жизнедеятельности, восстановлению и развитию их физических сил, а также для размещения объектов санаторно-курортного лечения в профилактических, лечебных и реабилитационных целях.

Зона Р6 включает территорию рекультивируемых полигонов ТКО .

5. Зоны сельскохозяйственного назначения

В состав зон сельскохозяйственного назначения включены:

- зона сельскохозяйственного назначения (сельскохозяйственное использование и сельскохозяйственное производство) **СХ1**

- зона, предназначенная для ведения садоводства **СХ2**

Зоны сельскохозяйственного назначения включают в себя преимущественно территории сельскохозяйственного использования. В состав данной зоны включены как территории сельскохозяйственного производства и переработки сельскохозяйственной продукции, так и сельскохозяйственные угодья. В случае нахождения земельных участков в Перечне особо ценных продуктивных сельскохозяйственных угодий, расположенных на территории Московской области, использование которых в несельскохозяйственных целях не допускается, использование земельных участков возможно только в качестве сельскохозяйственных угодий. Получение разрешительной документации на строительство на земельных участках возможно только после их исключения из Перечня.

Развитие данных зон планируется в целях сохранения и поддержания соответствующего уровня ценных сельскохозяйственных участков, в том числе в целях предотвращения замещения данного вида функциональной зоны иными видами деятельности.

При развитии данных зон следует руководствоваться действующим земельным законодательством, а в отношении объектов сельхозпроизводства следует учитывать технические регламенты и нормативные требования.

К зоне, предназначенной для ведения садоводства и огородничества, относятся участки как в границах населенных пунктов (с возможностью постоянного проживания), так и вне границ населенных пунктов (для временного проживания), а также участки для

осуществления отдыха и (или) выращивания гражданами для собственных нужд сельскохозяйственных культур.

6. Зоны специального назначения

В состав зон специального назначения включены:

- зона кладбищ **СП1**
- иная зона специального назначения **СП5**

В состав зон специального назначения включаются территории ритуального назначения, а также территории режимных объектов, с ограниченным доступом.

Зоны выделяется в целях содержания и развития территорий ритуального назначения, с учетом санитарно-гигиенических требований и нормативных требований технических регламентов, относительно мест захоронения, выделения и содержания территории режимных объектов с ограниченным доступом.

7. Зона осуществления историко-культурной деятельности:

К зоне осуществления историко-культурной деятельности **Р9** относятся территории объектов культурного наследия, их охранных зон, зон охраняемого природного ландшафта.

8. Многофункциональные зоны

В состав зон многофункциональных зон включена:

- Рекреационно-жилая зона **Р7**

Многофункциональные зоны устанавливаются в случае необходимости совмещения нескольких видов функционального назначения территории.

Рекреационно-жилая зона **Р7** предназначена для размещения объектов жилой застройки с включением территорий рекреационного назначения без размещения объектов капитального строительства с учетом требований санитарно-эпидемиологического законодательства.

9. Иные зоны

В состав иных зон включена:

- В зона акваторий **В**

Зона акваторий **В** включает в себя территории общего пользования водными объектами, территории гидротехнических сооружений.

Функциональные зоны	Местоположение	Мероприятия территориального планирования	Площадь зоны га	Параметры планируемого развития жилых зон*	Планируемые для размещения объекты Федерального(Ф), Регионального(Р) значения**
Зона застройки многоквартирными жилыми домами Ж1	Без указания местоположения	Существующая функциональная зона	273,95	сохранение существующего функционального назначения	
	г. Руза	Планируемая функциональная зона	0,97	в соответствии с РНГП/ППТ/ГК	
	г. Руза	Планируемая функциональная зона	10,00	в соответствии с РНГП/ППТ/ГК	Лечебно-профилактическая медицинская организация, оказывающая медицинскую помощь в амбулаторных условиях и (или) в условиях дневного стационара (реконструкция) (Р), Комплексные, полустационарные и нестационарные организации социального обслуживания (УКЦСОН) (Р)
	г. Руза	Планируемая функциональная зона	3,43	в соответствии с РНГП/ППТ/ГК	
	п. дома отдыха "Тучково" ВЦСПС	Планируемая функциональная зона	4,14	в соответствии с РНГП/ППТ/ГК	

* РНГП – региональные нормативы градостроительного проектирования Московской области; ППТ – проект планировки территории; ГК – градостроительная концепция, одобренная на Градостроительном совете Московской области. Параметры планируемого развития функциональных зон устанавливаются в соответствии с РНГП в зависимости от типа устойчивой системы расселения, типа населенных пунктов, численности населения и других показателей, могут быть уточнены на стадии ГК и ППТ.

** Объекты федерального (Ф) и регионального(Р) значения приводятся в информационно-справочных целях и не являются предметом утверждения генерального плана. Количество и местоположение планируемых объектов социальной инфраструктуры могут уточняться в соответствии с проектами планировки территории и градостроительными концепциями, одобренными решениями Градостроительного совета Московской области.

Функциональные зоны	Местоположение	Мероприятия территориального планирования	Площадь зоны га	Параметры планируемого развития жилых зон*	Планируемые для размещения объекты Федерального(Ф), Регионального(Р) значения**
	п. Новотеряево	Планируемая функциональная зона	3,33	в соответствии с РНГП/ППТ/ГК	Лечебно-профилактическая медицинская организация, оказывающая медицинскую помощь в амбулаторных условиях и (или) в условиях дневного стационара (ФАП) (Р)
	п. Старотеряево	Планируемая функциональная зона	23,90	в соответствии с РНГП/ППТ/ГК	
	г. Руза	Планируемая функциональная зона	6,78	в соответствии с РНГП/ППТ/ГК	
	п. Космодемьянский	Планируемая функциональная зона	1,00	в соответствии с РНГП/ППТ/ГК	
	ИТОГО га		327,50		
Зона застройки индивидуальными и блокированными жилыми домами Ж2	Без указания местоположения	Существующая функциональная зона	8182,46	сохранение существующего функционального назначения	Лечебно-профилактическая медицинская организация, оказывающая медицинскую помощь в амбулаторных условиях и (или) в условиях дневного стационара (реконструкция) (Р)
	д. Петряиха	Планируемая функциональная зона	9,98	в соответствии с РНГП/ППТ/ГК	
	п. Старо	Планируемая функциональная зона	4,10	в соответствии с РНГП/ППТ/ГК	

Функциональные зоны	Местоположение	Мероприятия территориального планирования	Площадь зоны га	Параметры планируемого развития жилых зон*	Планируемые для размещения объекты Федерального(Ф), Регионального(Р) значения**
	д. Лобково	Планируемая функциональная зона	0,20	в соответствии с РНГП/ППТ/ГК	
	д. Новорождествено	Планируемая функциональная зона	17,58	в соответствии с РНГП/ППТ/ГК	
	д. Мамошино	Планируемая функциональная зона	29,13	в соответствии с РНГП/ППТ/ГК	
	д. Андрейково	Планируемая функциональная зона	148,06	в соответствии с РНГП/ППТ/ГК	
	д. Новорождествено	Планируемая функциональная зона	24,53	в соответствии с РНГП/ППТ/ГК	
	д. Таганово	Планируемая функциональная зона	43,90	в соответствии с РНГП/ППТ/ГК	
	д. Лидино	Планируемая функциональная зона	5,65	в соответствии с РНГП/ППТ/ГК	
	д. Берёзкино	Планируемая функциональная зона	4,95	в соответствии с РНГП/ППТ/ГК	
	д. Скирманово	Планируемая функциональная зона	50,03	в соответствии с РНГП/ППТ/ГК	
	д. Успенское	Планируемая функциональная зона	70,35	в соответствии с РНГП/ППТ/ГК	
	д. Козлово, вблизи ул. Новая	Планируемая функциональная зона	15,73	в соответствии с РНГП/ППТ/ГК	
	с. Рождествено	Планируемая функциональная зона	6,02	в соответствии с РНГП/ППТ/ГК	
	д. Мамошино	Планируемая функциональная зона	16,35	в соответствии с РНГП/ППТ/ГК	
	д. Комлево	Планируемая функциональная зона	40,85	в соответствии с РНГП/ППТ/ГК	

Функциональные зоны	Местоположение	Мероприятия территориального планирования	Площадь зоны га	Параметры планируемого развития жилых зон*	Планируемые для размещения объекты Федерального(Ф), Регионального(Р) значения**
	д. Андрейково	Планируемая функциональная зона	31,40	в соответствии с РНГП/ППТ/ГК	
	д. Новорождествено	Планируемая функциональная зона	48,46	в соответствии с РНГП/ППТ/ГК	
	д. Ватулино	Планируемая функциональная зона	35,72	в соответствии с РНГП/ППТ/ГК	
	п. Колюбакино, вблизи ул. Попова	Планируемая функциональная зона	13,43	в соответствии с РНГП/ППТ/ГК	
	д. Орешки, южная часть	Планируемая функциональная зона	6,30	в соответствии с РНГП/ППТ/ГК	
	д. Брыньково	Планируемая функциональная зона	37,27	в соответствии с РНГП/ППТ/ГК	
	п. Колюбакино	Планируемая функциональная зона	7,03	в соответствии с РНГП/ППТ/ГК	
	д. Старая Руза	Планируемая функциональная зона	8,52	в соответствии с РНГП/ППТ/ГК	
	д. Хотецово	Планируемая функциональная зона	1,80	в соответствии с РНГП/ППТ/ГК	
	д. Вишенки	Планируемая функциональная зона	5,03	в соответствии с РНГП/ППТ/ГК	
	п. Старотеряево	Планируемая функциональная зона	1,42	в соответствии с РНГП/ППТ/ГК	
	д. Товарково	Планируемая функциональная зона	24,99	в соответствии с РНГП/ППТ/ГК	
	п. Старотеряево	Планируемая функциональная зона	23,99	в соответствии с РНГП/ППТ/ГК	
	д. Мытники	Планируемая функциональная зона	2,60	в соответствии с РНГП/ППТ/ГК	

Функциональные зоны	Местоположение	Мероприятия территориального планирования	Площадь зоны га	Параметры планируемого развития жилых зон*	Планируемые для размещения объекты Федерального(Ф), Регионального(Р) значения**
	д. Старо	Планируемая функциональная зона	11,78	в соответствии с РНГП/ППТ/ГК	
	п. Беляная Гора	Планируемая функциональная зона	3,81	в соответствии с РНГП/ППТ/ГК	
	д. Новорождество	Планируемая функциональная зона	18,68	в соответствии с РНГП/ППТ/ГК	
	д. Воскресенское	Планируемая функциональная зона	7,00	в соответствии с РНГП/ППТ/ГК	
	пос. Тучково, Колубакинский проезд	Планируемая функциональная зона	12,46	в соответствии с РНГП/ППТ/ГК	Комплексные, полустационарные и нестационарные организации социального обслуживания (УКЦСОН) (Р)
	д. Новорождество	Планируемая функциональная зона	3,63	в соответствии с РНГП/ППТ/ГК	
	д. Новорождество	Планируемая функциональная зона	22,84	в соответствии с РНГП/ППТ/ГК	
	с. Рождество	Планируемая функциональная зона	25,78	в соответствии с РНГП/ППТ/ГК	
	пос. Тучково, вблизи ул. Силикатная	Планируемая функциональная зона	6,38	в соответствии с РНГП/ППТ/ГК	
	п. Беляная Гора	Планируемая функциональная зона	6,98	в соответствии с РНГП/ППТ/ГК	Лечебно-профилактическая медицинская организация, оказывающая медицинскую помощь в амбулаторных условиях и (или) в условиях

Функциональные зоны	Местоположение	Мероприятия территориального планирования	Площадь зоны га	Параметры планируемого развития жилых зон*	Планируемые для размещения объекты Федерального(Ф), Регионального(Р) значения**
					дневного стационара (реконструкция) (Р)
	д. Козлово	Планируемая функциональная зона	59,16	в соответствии с РНГП/ППТ/ГК	
	ИТОГО га		9096,34		
Зона смешанной малоэтажной застройки ЖЗ	Без указания местоположения	Существующая функциональная зона	778,12	сохранение существующего функционального назначения	
	п. Дорохово, ул. Вискне, дом 18	Планируемая функциональная зона	5,44	в соответствии с РНГП/ППТ/ГК	Лечебно-профилактическая медицинская организация, оказывающая медицинскую помощь в амбулаторных условиях и (или) в условиях дневного стационара (ФАП) (Р)
	ИТОГО га		783,56		
	ВСЕГО га		10207,40		

Функциональные зоны	Местоположение	Мероприятия территориального планирования	Площадь зоны, га	Параметры планируемого развития *	Планируемые для размещения объекты федерального(Ф) и регионального(Р) значения**
Многофункциональная общественно-деловая	Без указания местоположения	Существующая функциональная зона	138,61	сохранение существующего функционального назначения	

Функциональные зоны	Местоположение	Мероприятия территориального планирования	Площадь зоны, га	Параметры планируемого развития *	Планируемые для размещения объекты федерального(Ф) и регионального(Р) значения**
зона О1	г. Руза	Планируемая функциональная зона	8,00	в соответствии с РНГП/ППТ/ГК	
	г. Руза	Планируемая функциональная зона	3,36	в соответствии с РНГП/ППТ/ГК	Лечебно-профилактическая медицинская организация, оказывающая медицинскую помощь в амбулаторных условиях и (или) в условиях дневного стационара (реконструкция) (Р)
	д. Берёзкино	Планируемая функциональная зона	3,50	в соответствии с РНГП/ППТ/ГК	
	п. Дорохово, ул. Вискне	Планируемая функциональная зона	3,72	в соответствии с РНГП/ППТ/ГК	
	п. Космодемьянский	Планируемая функциональная зона	0,03	в соответствии с РНГП/ППТ/ГК	
	д. Городище	Планируемая функциональная зона	20,08	в соответствии с РНГП/ППТ/ГК	
	д. Воскресенское	Планируемая функциональная зона	0,46	в соответствии с РНГП/ППТ/ГК	
	д. Берёзкино	Планируемая функциональная зона	8,00	в соответствии с РНГП/ППТ/ГК	
	д. Орешки	Планируемая функциональная зона	1,32	в соответствии с РНГП/ППТ/ГК	
д. Шелковка	Планируемая функциональная зона	10,00	в соответствии с РНГП/ППТ/ГК		

Функциональные зоны	Местоположение	Мероприятия территориального планирования	Площадь зоны, га	Параметры планируемого развития *	Планируемые для размещения объекты федерального(Ф) и регионального(Р) значения**
	д. Орешки	Планируемая функциональная зона	1,96	в соответствии с РНГП/ППТ/ГК	
	п. Гидроузел	Планируемая функциональная зона	0,10	в соответствии с РНГП/ППТ/ГК	
	п. Колюбакино, ул. Красная Горка	Планируемая функциональная зона	1,33	в соответствии с РНГП/ППТ/ГК	
	г. Руза	Планируемая функциональная зона	5,58	в соответствии с РНГП/ППТ/ГК	
	п. Старотеряево	Планируемая функциональная зона	12,67	в соответствии с РНГП/ППТ/ГК	
	д. Поречье	Планируемая функциональная зона	0,47	в соответствии с РНГП/ППТ/ГК	
	д. Сафониha	Планируемая функциональная зона	1,71	в соответствии с РНГП/ППТ/ГК	
	д.Нововолково	Планируемая функциональная зона	0,34	в соответствии с РНГП/ППТ/ГК	
	п. Дорохово, вблизи ул. Дачная	Планируемая функциональная зона	0,91	в соответствии с РНГП/ППТ/ГК	
	д. Новорождествено	Планируемая функциональная зона	0,98	в соответствии с РНГП/ППТ/ГК	
	с. Рождествено	Планируемая функциональная зона	1,73	в соответствии с РНГП/ППТ/ГК	
	д. Новорождествено	Планируемая функциональная зона	1,32	в соответствии с РНГП/ППТ/ГК	
	д. Новорождествено	Планируемая функциональная зона	2,70	в соответствии с РНГП/ППТ/ГК	
	с. Покровское	Планируемая функциональная зона	0,71	в соответствии с РНГП/ППТ/ГК	

Функциональные зоны	Местоположение	Мероприятия территориального планирования	Площадь зоны, га	Параметры планируемого развития *	Планируемые для размещения объекты федерального(Ф) и регионального(Р) значения**
	д. Марс	Планируемая функциональная зона	2,56	в соответствии с РНГП/ППТ/ГК	
	ИТОГО га		232,16		
Зона специализированной общественной застройки О2	Без указания местоположения	Существующая функциональная зона	339,91	сохранение существующего функционального назначения	
	д. Мишинка	Планируемая функциональная зона	2,50	в соответствии с РНГП/ППТ/ГК	
	д. Поречье	Планируемая функциональная зона	0,24	в соответствии с РНГП/ППТ/ГК	
	п. Космодемьянский	Планируемая функциональная зона	0,47	в соответствии с РНГП/ППТ/ГК	
	с. Покровское	Планируемая функциональная зона	0,25	в соответствии с РНГП/ППТ/ГК	
	п. Колобакино, вблизи ул. Попова	Планируемая функциональная зона	0,44	в соответствии с РНГП/ППТ/ГК	
	Д. Ивойлово	Планируемая функциональная зона	0,38	в соответствии с РНГП/ППТ/ГК	Лечебно-профилактическая медицинская организация, оказывающая медицинскую помощь в амбулаторных условиях и (или) в условиях дневного стационара (реконструкция) (Р)
	г. Руза, 50:19:0010203:295	Планируемая функциональная зона	1,78	в соответствии с РНГП/ППТ/ГК	

Функциональные зоны	Местоположение	Мероприятия территориального планирования	Площадь зоны, га	Параметры планируемого развития *	Планируемые для размещения объекты федерального(Ф) и регионального(Р) значения**
	Дорохово, вблизи зу 50:19:0040501:107	Планируемая функциональная зона	0,41	в соответствии с РНГП/ППТ/ГК	
	д. Барынино	Планируемая функциональная зона	0,11	в соответствии с РНГП/ППТ/ГК	Лечебно-профилактическая медицинская организация, оказывающая медицинскую помощь в амбулаторных условиях и (или) в условиях дневного стационара (ФАП) (Р)
	д. Волково	Планируемая функциональная зона	0,99	в соответствии с РНГП/ППТ/ГК	
	пос. Тучково, ул. Советская	Планируемая функциональная зона	2,00	в соответствии с РНГП/ППТ/ГК	
	д. Барынино	Планируемая функциональная зона	0,28	в соответствии с РНГП/ППТ/ГК	
	д.Нововолково	Планируемая функциональная зона	0,15	в соответствии с РНГП/ППТ/ГК	
	д. Сумароково	Планируемая функциональная зона	0,50	в соответствии с РНГП/ППТ/ГК	
	д.Нововолково	Планируемая функциональная зона	0,20	в соответствии с РНГП/ППТ/ГК	
	д. Волково	Планируемая функциональная зона	0,28	в соответствии с РНГП/ППТ/ГК	Лечебно-профилактическая медицинская организация, оказывающая медицинскую помощь в амбулаторных

Функциональные зоны	Местоположение	Мероприятия территориального планирования	Площадь зоны, га	Параметры планируемого развития *	Планируемые для размещения объекты федерального(Ф) и регионального(Р) значения**
					условиях и (или) в условиях дневного стационара (реконструкция) (Р)
	д. Сытьково	Планируемая функциональная зона	0,53	в соответствии с РНГП/ППТ/ГК	Лечебно-профилактическая медицинская организация, оказывающая медицинскую помощь в амбулаторных условиях и (или) в условиях дневного стационара (реконструкция) (Р)
	вблизи с. Покровское	Планируемая функциональная зона	44,96	в соответствии с РНГП/ППТ/ГК	
	п. Старотеряево	Планируемая функциональная зона	2,38	в соответствии с РНГП/ППТ/ГК	
	пос. Тучково, вблизи ул. Силикатная	Планируемая функциональная зона	0,55	в соответствии с РНГП/ППТ/ГК	
	д. Леньково	Планируемая функциональная зона	0,38	в соответствии с РНГП/ППТ/ГК	
	д.Нововолково	Планируемая функциональная зона	11,11	в соответствии с РНГП/ППТ/ГК	
	п. Гидроузел	Планируемая функциональная зона	0,84	в соответствии с РНГП/ППТ/ГК	
	р.п. Тучково, ул. Парковая, ул. Лебедеенко	Планируемая функциональная зона	0,89	в соответствии с РНГП/ППТ/ГК	
	ИТОГО га		412,53		
	ВСЕГО га		644,68		

Функциональные зоны	Местоположение	Мероприятия территориального планирования	Площадь зоны, га	Параметры планируемого развития *	Планируемые для размещения объекты федерального(Ф) и регионального(Р) значения**
П Производственная зона	Без указания местоположения	Существующая функциональная зона	2168,07	сохранение существующего функционального назначения	
	вблизи д. Старая Руза	Планируемая функциональная зона	26,15	в соответствии с РНГП/ППТ/ГК	
	вблизи д. Нестерово	Планируемая функциональная зона	0,26	в соответствии с РНГП/ППТ/ГК	
	вблизи д. Макеиха	Планируемая функциональная зона	5,26	в соответствии с РНГП/ППТ/ГК	
	д. Лысково	Планируемая функциональная зона	212,22	в соответствии с РНГП/ППТ/ГК	
	вблизи д. Городище	Планируемая функциональная зона	30,00	в соответствии с РНГП/ППТ/ГК	
	вблизи д. Землино	Планируемая функциональная зона	6,04	в соответствии с РНГП/ППТ/ГК	
	вблизи д. Андрейково	Планируемая функциональная зона	17,36	в соответствии с РНГП/ППТ/ГК	
	вблизи д. Федчино	Планируемая функциональная зона	56,85	в соответствии с РНГП/ППТ/ГК	
	п. Дорохово, вблизи ул. Стеклозаводская	Планируемая функциональная зона	3,85	в соответствии с РНГП/ППТ/ГК	
	п. Дорохово, вблизи ул. Стеклозаводская	Планируемая функциональная зона	0,60	в соответствии с РНГП/ППТ/ГК	
	вблизи д. Молодиково	Планируемая функциональная зона	50,41	в соответствии с РНГП/ППТ/ГК	
	вблизи д. Мореве	Планируемая функциональная зона	50,00	в соответствии с РНГП/ППТ/ГК	

Функциональные зоны	Местоположение	Мероприятия территориального планирования	Площадь зоны, га	Параметры планируемого развития *	Планируемые для размещения объекты федерального(Ф) и регионального(Р) значения**
	вблизи д. Андрейково	Планируемая функциональная зона	9,70	в соответствии с РНГП/ППТ/ГК	
	вблизи д. Орешки	Планируемая функциональная зона	5,45	в соответствии с РНГП/ППТ/ГК	
	п. Дорохово, вблизи ул. Школьная	Планируемая функциональная зона	17,63	в соответствии с РНГП/ППТ/ГК	
	п. Дорохово, вблизи ул. Первомайская	Планируемая функциональная зона	10,34	в соответствии с РНГП/ППТ/ГК	
	с. Рождествено	Планируемая функциональная зона	8,00	в соответствии с РНГП/ППТ/ГК	
	г. Руза	Планируемая функциональная зона	22,87	в соответствии с РНГП/ППТ/ГК	
	севернее д. Петряиха	Планируемая функциональная зона	7,49	в соответствии с РНГП/ППТ/ГК	
	восточнее д. Андрейково	Планируемая функциональная зона	4,85	в соответствии с РНГП/ППТ/ГК	
	вблизи д. Молодиково	Планируемая функциональная зона	14,01	в соответствии с РНГП/ППТ/ГК	
	ИТОГО га		2727,43		
Коммунально-складская зона К	Без указания местоположения	Существующая функциональная зона	370,60	сохранение существующего функционального назначения	
	п. Старотеряево	Планируемая функциональная зона	1,64	в соответствии с РНГП/ППТ/ГК	
	пос. Тучково, вблизи ул.Восточная	Планируемая функциональная зона	2,58	в соответствии с РНГП/ППТ/ГК	
	г. Руза	Планируемая функциональная зона	4,12	в соответствии с РНГП/ППТ/ГК	

Функциональные зоны	Местоположение	Мероприятия территориального планирования	Площадь зоны, га	Параметры планируемого развития *	Планируемые для размещения объекты федерального(Ф) и регионального(Р) значения**
	пос. Тучково, ул. Дубровка	Планируемая функциональная зона	2,67	в соответствии с РНГП/ППТ/ГК	
	вблизи д. Орешки	Планируемая функциональная зона	0,45	в соответствии с РНГП/ППТ/ГК	
	д. Орешки	Планируемая функциональная зона	4,14	в соответствии с РНГП/ППТ/ГК	
	пос. Тучково, ул. Спортивная	Планируемая функциональная зона	0,84	в соответствии с РНГП/ППТ/ГК	
	п. Старотеряево	Планируемая функциональная зона	3,91	в соответствии с РНГП/ППТ/ГК	
	г. Руза	Планируемая функциональная зона	2,26	в соответствии с РНГП/ППТ/ГК	
	пос. Тучково, ул. Партизан	Планируемая функциональная зона	1,19	в соответствии с РНГП/ППТ/ГК	
	г. Руза	Планируемая функциональная зона	3,00	в соответствии с РНГП/ППТ/ГК	
	ИТОГО га		397,40		
Т Зона транспортной инфраструктуры	Без указания местоположения	Существующая функциональная зона	1438,93	сохранение существующего функционального назначения	
	ЦКАД	Планируемая функциональная зона	4,07	в соответствии с РНГП/ППТ/ГК	
	ЦКАД	Планируемая функциональная зона	0,14	в соответствии с РНГП/ППТ/ГК	
	ЦКАД	Планируемая функциональная зона	0,43	в соответствии с РНГП/ППТ/ГК	
	ЦКАД	Планируемая функциональная зона	29,50	в соответствии с РНГП/ППТ/ГК	

Функциональные зоны	Местоположение	Мероприятия территориального планирования	Площадь зоны, га	Параметры планируемого развития *	Планируемые для размещения объекты федерального(Ф) и регионального(Р) значения**
	ЦКАД	Планируемая функциональная зона	39,04	в соответствии с РНГП/ППТ/ГК	
	ЦКАД	Планируемая функциональная зона	13,26	в соответствии с РНГП/ППТ/ГК	
	ЦКАД	Планируемая функциональная зона	0,53	в соответствии с РНГП/ППТ/ГК	
	ЦКАД	Планируемая функциональная зона	0,50	в соответствии с РНГП/ППТ/ГК	
	ЦКАД	Планируемая функциональная зона	0,60	в соответствии с РНГП/ППТ/ГК	
	вблизи д. Макеиха	Планируемая функциональная зона	5,04	в соответствии с РНГП/ППТ/ГК	
	ЦКАД	Планируемая функциональная зона	0,88	в соответствии с РНГП/ППТ/ГК	
	ЦКАД	Планируемая функциональная зона	2,18	в соответствии с РНГП/ППТ/ГК	
	ЦКАД	Планируемая функциональная зона	6,60	в соответствии с РНГП/ППТ/ГК	
	ЦКАД	Планируемая функциональная зона	6,10	в соответствии с РНГП/ППТ/ГК	
	вблизи д. Подолы	Планируемая функциональная зона	3,95	в соответствии с РНГП/ППТ/ГК	
	ЦКАД	Планируемая функциональная зона	16,64	в соответствии с РНГП/ППТ/ГК	
	ЦКАД	Планируемая функциональная зона	0,10	в соответствии с РНГП/ППТ/ГК	
	ЦКАД	Планируемая функциональная зона	0,86	в соответствии с РНГП/ППТ/ГК	

Функциональные зоны	Местоположение	Мероприятия территориального планирования	Площадь зоны, га	Параметры планируемого развития *	Планируемые для размещения объекты федерального(Ф) и регионального(Р) значения**
	ЦКАД	Планируемая функциональная зона	2,26	в соответствии с РНГП/ППТ/ГК	
	ЦКАД	Планируемая функциональная зона	4,90	в соответствии с РНГП/ППТ/ГК	
	ЦКАД	Планируемая функциональная зона	1,61	в соответствии с РНГП/ППТ/ГК	
	ЦКАД	Планируемая функциональная зона	4,16	в соответствии с РНГП/ППТ/ГК	
	ЦКАД	Планируемая функциональная зона	2,64	в соответствии с РНГП/ППТ/ГК	
	ЦКАД	Планируемая функциональная зона	10,27	в соответствии с РНГП/ППТ/ГК	
	ЦКАД	Планируемая функциональная зона	49,49	в соответствии с РНГП/ППТ/ГК	
	ЦКАД	Планируемая функциональная зона	12,04	в соответствии с РНГП/ППТ/ГК	
	ЦКАД	Планируемая функциональная зона	55,87	в соответствии с РНГП/ППТ/ГК	
	ЦКАД	Планируемая функциональная зона	7,14	в соответствии с РНГП/ППТ/ГК	
	ЦКАД	Планируемая функциональная зона	46,26	в соответствии с РНГП/ППТ/ГК	
	ЦКАД	Планируемая функциональная зона	45,73	в соответствии с РНГП/ППТ/ГК	
	ЦКАД	Планируемая функциональная зона	16,09	в соответствии с РНГП/ППТ/ГК	
	ЦКАД	Планируемая функциональная зона	0,10	в соответствии с РНГП/ППТ/ГК	

Функциональные зоны	Местоположение	Мероприятия территориального планирования	Площадь зоны, га	Параметры планируемого развития *	Планируемые для размещения объекты федерального(Ф) и регионального(Р) значения**
	вблизи д. Шелковка	Планируемая функциональная зона	1,64	в соответствии с РНГП/ППТ/ГК	
	вблизи д. Шелковка	Планируемая функциональная зона	2,78	в соответствии с РНГП/ППТ/ГК	
	ЦКАД	Планируемая функциональная зона	0,03	в соответствии с РНГП/ППТ/ГК	
	ЦКАД	Планируемая функциональная зона	0,25	в соответствии с РНГП/ППТ/ГК	
	ЦКАД	Планируемая функциональная зона	1,84	в соответствии с РНГП/ППТ/ГК	
	г. Руза	Планируемая функциональная зона	1,37	в соответствии с РНГП/ППТ/ГК	
	вблизи д. Землино	Планируемая функциональная зона	1,00	в соответствии с РНГП/ППТ/ГК	
	ЦКАД	Планируемая функциональная зона	3,70	в соответствии с РНГП/ППТ/ГК	
	ЦКАД	Планируемая функциональная зона	0,60	в соответствии с РНГП/ППТ/ГК	
	ИТОГО га		1841,13		
	ВСЕГО га		4965,95		

Функциональные зоны	Местоположение	Мероприятия территориального планирования	площадь зоны, га	Параметры планируемого развития *	Планируемые для размещения объекты федерального(Ф) и регионального(Р) значения**
Зона сельскохозяйственного назначения (сельскохозяйственные угодья, сельскохозяйственное производство) СХ1	Без указания местоположения	Существующая функциональная зона	54657,93	сохранение существующего функционального назначения	
	ИТОГО га		54657,93		
Зона, предназначенная для ведения садоводства и огородничества СХ2	Без указания местоположения	Существующая функциональная зона	4218,89	сохранение существующего функционального назначения	
	вблизи д. Колодкино	Планируемая функциональная зона	45,38	в соответствии с РНГП/ППТ/ГК	
	вблизи п. дома отдыха "Лужки"	Планируемая функциональная зона	3,38	в соответствии с РНГП/ППТ/ГК	
	вблизи д. Лихачево	Планируемая функциональная зона	0,20	в соответствии с РНГП/ППТ/ГК	
	вблизи п. Городище	Планируемая функциональная зона	1,97	в соответствии с РНГП/ППТ/ГК	
	вблизи д. Таблово	Планируемая функциональная зона	21,55	в соответствии с РНГП/ППТ/ГК	
	вблизи д. Таблово	Планируемая функциональная зона	10,44	в соответствии с РНГП/ППТ/ГК	
	вблизи п. Колюбакино	Планируемая функциональная зона	12,87	в соответствии с РНГП/ППТ/ГК	
	вблизи д. Сухарево	Планируемая функциональная зона	25,68	в соответствии с РНГП/ППТ/ГК	
	вблизи д. Жолобово	Планируемая функциональная зона	100,00	в соответствии с РНГП/ППТ/ГК	

Функциональные зоны	Местоположение	Мероприятия территориального планирования	площадь зоны, га	Параметры планируемого развития *	Планируемые для размещения объекты федерального(Ф) и регионального(Р) значения**
	вблизи д. Федотово	Планируемая функциональная зона	8,20	в соответствии с РНГП/ППТ/ГК	
	вблизи д. Лихачево	Планируемая функциональная зона	14,88	в соответствии с РНГП/ППТ/ГК	
	вблизи д. Товарково	Планируемая функциональная зона	3,81	в соответствии с РНГП/ППТ/ГК	
	д. Покров	Планируемая функциональная зона	20,04	в соответствии с РНГП/ППТ/ГК	
	вблизи д. Волинщино	Планируемая функциональная зона	4,49	в соответствии с РНГП/ППТ/ГК	
	вблизи д. Щелканово	Планируемая функциональная зона	25,13	в соответствии с РНГП/ППТ/ГК	
	вблизи д. Чепасово	Планируемая функциональная зона	28,71	в соответствии с РНГП/ППТ/ГК	
	вблизи д. Нестерово	Планируемая функциональная зона	227,78	в соответствии с РНГП/ППТ/ГК	
	вблизи д. Притыкино	Планируемая функциональная зона	6,44	в соответствии с РНГП/ППТ/ГК	
	вблизи д. Усадково	Планируемая функциональная зона	9,68	в соответствии с РНГП/ППТ/ГК	
	вблизи д. Таблово	Планируемая функциональная зона	9,64	в соответствии с РНГП/ППТ/ГК	
	вблизи д. Новорождествено	Планируемая функциональная зона	13,60	в соответствии с РНГП/ППТ/ГК	
	вблизи д. Новорождествено	Планируемая функциональная зона	7,50	в соответствии с РНГП/ППТ/ГК	
	вблизи с. Рождествено	Планируемая функциональная зона	17,07	в соответствии с РНГП/ППТ/ГК	

Функциональные зоны	Местоположение	Мероприятия территориального планирования	площадь зоны, га	Параметры планируемого развития *	Планируемые для размещения объекты федерального(Ф) и регионального(Р) значения**
	д. Берёзкино	Планируемая функциональная зона	6,44	в соответствии с РНГП/ППТ/ГК	
	вблизи д. Новорождествено	Планируемая функциональная зона	32,29	в соответствии с РНГП/ППТ/ГК	
	вблизи с. Старо	Планируемая функциональная зона	4,15	в соответствии с РНГП/ППТ/ГК	
	вблизи д. Еськино	Планируемая функциональная зона	8,60	в соответствии с РНГП/ППТ/ГК	
	вблизи д. Волинщино	Планируемая функциональная зона	3,48	в соответствии с РНГП/ППТ/ГК	
	вблизи д. Петропавловское	Планируемая функциональная зона	8,20	в соответствии с РНГП/ППТ/ГК	
	вблизи п.Бородёнки	Планируемая функциональная зона	4,10	в соответствии с РНГП/ППТ/ГК	
	вблизи д. Волинщино	Планируемая функциональная зона	4,91	в соответствии с РНГП/ППТ/ГК	
	вблизи д. Товарково	Планируемая функциональная зона	2,08	в соответствии с РНГП/ППТ/ГК	
	вблизи пос. Тучково	Планируемая функциональная зона	32,22	в соответствии с РНГП/ППТ/ГК	
	вблизи д. Апухтино	Планируемая функциональная зона	20,00	в соответствии с РНГП/ППТ/ГК	
	вблизи д. Лихачево	Планируемая функциональная зона	16,69	в соответствии с РНГП/ППТ/ГК	
	вблизи д. Высоково	Планируемая функциональная зона	19,63	в соответствии с РНГП/ППТ/ГК	
	вблизи д. Новорождествено	Планируемая функциональная зона	2,27	в соответствии с РНГП/ППТ/ГК	

Функциональные зоны	Местоположение	Мероприятия территориального планирования	площадь зоны, га	Параметры планируемого развития *	Планируемые для размещения объекты федерального(Ф) и регионального(Р) значения**
	вблизи д. Городилово	Планируемая функциональная зона	1,50	в соответствии с РНГП/ППТ/ГК	
	севернее д. Ильянино	Планируемая функциональная зона	30,67	в соответствии с РНГП/ППТ/ГК	
	вблизи д. Новорождествено	Планируемая функциональная зона	2,52	в соответствии с РНГП/ППТ/ГК	
	ИТОГО га		5037,09		
	ВСЕГО га		59695,02		

Функциональные зоны	Местоположение	Мероприятия территориального планирования	Площадь зоны, га	Параметры планируемого развития *	Планируемые для размещения объекты федерального(Ф) и регионального(Р) значения**
Зона озелененных территорий (лесопарки, парки, сады, скверы, бульвары, городские леса) Р1	Без указания местоположения	Существующая функциональная зона	1041,36	сохранение существующего функционального назначения	
	Рузский ГО	Планируемая функциональная зона	23,11	в соответствии с РНГП/ППТ/ГК	
	ИТОГО га		1064,47		
Зона лесов Р3	Без указания местоположения	Существующая функциональная зона	73964,73	сохранение существующего функционального назначения	
	ИТОГО га		73964,73		

Функциональные зоны	Местоположение	Мероприятия территориального планирования	Площадь зоны, га	Параметры планируемого развития *	Планируемые для размещения объекты федерального(Ф) и регионального(Р) значения**
Зона объектов физической культуры и массового спорта Р4	Без указания местоположения	Существующая функциональная зона	45,15	сохранение существующего функционального назначения	
	пос. Тучково, ул. Дачная	Планируемая функциональная зона	6,59	в соответствии с РНГП/ППТ/ГК	
	р.п. Тучково	Планируемая функциональная зона	0,69	в соответствии с РНГП/ППТ/ГК	
	п. Старотеряево	Планируемая функциональная зона	6,95	в соответствии с РНГП/ППТ/ГК	
	д. Курово	Планируемая функциональная зона	6,25	в соответствии с РНГП/ППТ/ГК	
	п. Колюбакино, ул. Заводская	Планируемая функциональная зона	0,86	в соответствии с РНГП/ППТ/ГК	
	д. Лидино	Планируемая функциональная зона	3,80	в соответствии с РНГП/ППТ/ГК	
	ИТОГО га		70,30		
Зона объектов отдыха и туризма Р5	Без указания местоположения	Существующая функциональная зона	1286,81	сохранение существующего функционального назначения	
	вблизи д. Бабино	Планируемая функциональная зона	8,28	в соответствии с РНГП/ППТ/ГК	
	п. Брикет	Планируемая функциональная зона	3,00	в соответствии с РНГП/ППТ/ГК	
	вблизи д. Волынщино	Планируемая функциональная зона	7,01	в соответствии с РНГП/ППТ/ГК	
	д. Хотецово	Планируемая функциональная зона	1,71	в соответствии с РНГП/ППТ/ГК	

Функциональные зоны	Местоположение	Мероприятия территориального планирования	Площадь зоны, га	Параметры планируемого развития *	Планируемые для размещения объекты федерального(Ф) и регионального(Р) значения**
	вблизи д. Ваюхино	Планируемая функциональная зона	17,62	в соответствии с РНГП/ППТ/ГК	
	вблизи д. Лихачево	Планируемая функциональная зона	2,84	в соответствии с РНГП/ППТ/ГК	
	вблизи д. Лихачево	Планируемая функциональная зона	25,90	в соответствии с РНГП/ППТ/ГК	
	вблизи д. Лызлово	Планируемая функциональная зона	27,48	в соответствии с РНГП/ППТ/ГК	
	вблизи п. Городище	Планируемая функциональная зона	2,00	в соответствии с РНГП/ППТ/ГК	
	вблизи п. Брикет	Планируемая функциональная зона	5,18	в соответствии с РНГП/ППТ/ГК	
	вблизи д. Петропавловское	Планируемая функциональная зона	5,43	в соответствии с РНГП/ППТ/ГК	
	вблизи пос. Тучково	Планируемая функциональная зона	38,04	в соответствии с РНГП/ППТ/ГК	
	вблизи д. Апухтино	Планируемая функциональная зона	18,06	в соответствии с РНГП/ППТ/ГК	
	вблизи п. Брикет	Планируемая функциональная зона	8,46	в соответствии с РНГП/ППТ/ГК	
	д. Мытники	Планируемая функциональная зона	13,50	в соответствии с РНГП/ППТ/ГК	
	вблизи д. Апухтино	Планируемая функциональная зона	58,00	в соответствии с РНГП/ППТ/ГК	
	вблизи д. Таблово	Планируемая функциональная зона	160,00	в соответствии с РНГП/ППТ/ГК	
	вблизи д. Апухтино	Планируемая функциональная зона	2,01	в соответствии с РНГП/ППТ/ГК	
	вблизи д. Щелканово	Планируемая функциональная зона	34,55	в соответствии с РНГП/ППТ/ГК	

Функциональные зоны	Местоположение	Мероприятия территориального планирования	Площадь зоны, га	Параметры планируемого развития *	Планируемые для размещения объекты федерального(Ф) и регионального(Р) значения**
	вблизи д. Бараново	Планируемая функциональная зона	16,00	в соответствии с РНГП/ППТ/ГК	
	г. Руза	Планируемая функциональная зона	6,17	в соответствии с РНГП/ППТ/ГК	
	восточнее д. Лызлово	Планируемая функциональная зона	125,41	в соответствии с РНГП/ППТ/ГК	
	Вблизи д. Бережки	Планируемая функциональная зона	1,07	в соответствии с РНГП/ППТ/ГК	
	вблизи д. Волково	Планируемая функциональная зона	21,32	в соответствии с РНГП/ППТ/ГК	
	ИТОГО га		1895,85		
Иные рекреационные зоны (рекультивация полигона ТКО) Р6	Без указания местоположения	Существующая функциональная зона	15,38	сохранение существующего функционального назначения	
	вблизи д. Щелканово	Планируемая функциональная зона	64,87	в соответствии с РНГП/ППТ/ГК	
	вблизи д. Щелканово	Планируемая функциональная зона	5,83	в соответствии с РНГП/ППТ/ГК	
	ИТОГО га		86,07		
Зона рекреационных объектов иного назначения Р8	Без указания местоположения	Существующая функциональная зона	67,62	сохранение существующего функционального назначения	
	ИТОГО га		67,62		
	ВСЕГО га		77149,05		

Функциональные зоны	Местоположение	Мероприятия территориального планирования	Площадь зоны, га	Параметры планируемого развития *	Планируемые для размещения объекты федерального(Ф) и регионального(Р) значения**
Зона осуществления историко-культурной деятельности Р9	Без указания местоположения	Существующая функциональная зона	66,65	Режимы и регламенты использования территории устанавливаются в соответствии с утвержденными проектами зон охраны объектов культурного наследия	
	ИТОГО га		66,65		
	ВСЕГО га		66,65		

Функциональные зоны	Местоположение	Мероприятия территориального планирования	Площадь зоны, га	Параметры планируемого развития*	Планируемые для размещения объекты Федерального(Ф), Регионального(Р) значения**
Зона кладбищ СП1	Без указания местоположения	Существующая функциональная зона	123,64	сохранение существующего функционального назначения	
	вблизи д. Новогорбово	Планируемая функциональная зона	4,83	в соответствии с РНГП/ППТ/ГК	
	вблизи д. Сафониха	Планируемая функциональная зона	7,92	в соответствии с РНГП/ППТ/ГК	
	в районе урочища Воронцово	Планируемая функциональная зона	20,46	в соответствии с РНГП/ППТ/ГК	

Функциональные зоны	Местоположение	Мероприятия территориального планирования	Площадь зоны, га	Параметры планируемого развития*	Планируемые для размещения объекты Федерального(Ф), Регионального(Р) значения**
	ИТОГО га		156,85		
Иная зона специального назначения СП5	Без указания местоположения	Существующая функциональная зона	212,32	сохранение существующего функционального назначения	
	ВСЕГО га		369,17		

Функциональные зоны	Местоположение	Мероприятия территориального планирования	Площадь зоны, га	Параметры планируемого развития *	Планируемые для размещения объекты федерального(Ф) и регионального(Р) значения**
Рекреационно-жилая зона Р7	Без указания местоположения	Существующая функциональная зона	72,55	сохранение существующего функционального назначения	
	ИТОГО га		72,55		
	ВСЕГО га		72,55		

Функциональные зоны	Местоположение	Мероприятия территориального планирования	Площадь зоны, га	Параметры планируемого развития*	Планируемые для размещения объекты Федерального(Ф), Регионального(Р) значения**
Зона акваторий В	Без указания местоположения	Существующая функциональная зона	3585,52	сохранение существующего функционального назначения	
	ИТОГО га		3585,52		
	ВСЕГО га		3585,52		

3.4. Планируемое социально-экономическое развитие Рузского городского округа

3.4.1. Население и трудовые ресурсы

Численность постоянного населения Рузского городского округа по данным государственной статистической отчётности по состоянию на 01.01.2024 составила 79,513 тыс. человек.

Прогноз перспективной численности постоянного населения Рузского городского округа выполнен на основе анализа существующей демографической ситуации с учётом сложившихся и прогнозируемых тенденций в области рождаемости, смертности, миграционных потоков, планируемых объёмов жилищного строительства и планируемых территориальных преобразований.

Численность населения на первую очередь составит 90,24 тыс. человек; на расчётный срок – составит 101,85 тыс. человек (таблица 3.1.1). Прирост постоянного населения составит 22,34 тыс. человек.

Численность постоянного и сезонного населения
Рузского городского округа

Таблица 3.1.1.

	Постоянное население, тыс.чел.			Сезонное население, тыс.чел.		
	Существующее положение	Первая очередь	Расчётный срок	Существующее положение	Первая очередь	Расчётный срок
ВСЕГО по городскому округу:	79,51	90,24	101,85	230,00	230,00	249,69

Планируемое в генеральном плане создание новых рабочих мест приведёт к увеличению числа рабочих мест на территории городского округа с существующих 27,66 тыс. до 74,05 тыс.– на расчётный срок. Трудовой баланс Рузского городского округа приведён в таблице 3.1.2.

Трудовой баланс Рузского городского округа (тыс. человек)

Таблица 3.1.2

Поз.	Структура трудового баланса	Существующее положение	Первая очередь	Расчётный срок
	Население, всего	79,51	90,24	101,85
	Трудовые ресурсы	45,02	51,10	57,67
	Распределение трудовых ресурсов (п.1+п.2+ п.3)	45,02	51,10	57,67
1	Количество рабочих мест	27,66	37,28	74,05

Поз.	Структура трудового баланса	Существующее положение	Первая очередь	Расчётный срок
2	Не занято трудовой деятельностью	15,40	17,48	15,28
3	Сальдо маятниковой миграции	1,96	-3,66	-31,66

3.4.2. Развитие жилых территорий

Жилищный фонд Рузского городского округа составляет 1976,8 тыс. кв. м. Многоквартирный жилищный фонд по округу составляет 1103,4 тыс. кв. м индивидуальные жилые дома – 873,4 тыс. кв. м.

В соответствии с данными органов местного самоуправления площадь ветхого и аварийного жилищного фонда в Рузском городском округе составляет 20,56 тыс. кв.м. с населением 0,808 тыс.человек. Адресный перечень домов, планируемых к сносу, приведён в таблице 3.2.1

Перечень аварийных жилых домов, планируемых к сносу

Таблица 3.2.1

№	Адрес	№ дома	Этажность	Общая площадь жилых помещений, кв. м	Число проживающих, человек	Ориентировочные сроки сноса
1	г. Руза, пер. Урицкого	24	1	131,2	15/расселен	2022
2	г. Руза, ул. Гладышева	11	1	115,10	14/расселен	2022
3	г. Руза, ул. Городянская	12	1	144,3	8	2025
4	г. Руза, ул. Социалистическая	10	2	253,4	18	2025
5	г. Руза, пер. Интернациональный	2	2	223,9	18/расселен	2022
6	г. Руза, пер. Интернациональный	4	2	247,1	14/расселен	2022
7	г. Руза, ул. Садовая	5	1	126,6	5/расселен	2023
8	г. Руза, ул. Почтовая	14	2	368,8	17/расселен	2023
9	п. Тучково, ул. Дачная	5а	2	906,2	88/расселен	
10	п. Тучково, ул. Спортивная	8а	1	190,7	6/расселен	2021
11	п. Тучково, ул. Студенческая	13	1	442,6	20/расселен	2021
12	п. Тучково, ул. Советская	10	2	758,7	37/расселен	2022
13	п. Тучково, ул. Советская	24	2	384,5	22/расселен	2022
14	п. Тучково, ул. Школьная	1	2	424,7	24	2024
15	п. Тучково, ул. Школьная	2	1	178,9	7	2024
16	п. Тучково, ул. Школьная	4	1	120,9	6	2024

№	Адрес	№ дома	Этажность	Общая площадь жилых помещений, кв. м	Число проживающих, человек	Ориентировочные сроки сноса
17	п. Тучково, ул. Потапова	20	2	641,8	34	2024
18	п. Тучково, КСМ	19	1	324,4	12	2024
19	п. Тучково, ул. Мира	3	2	375,7	24	2025
20	п. Тучково, ул. Мира	4	2	448,9	31	2025
21	п. Тучково, ул. Мира	5	2	436,1	35	2025
22	п. Тучково, ул. Восточная	4	2	730,0	49/расселен	2022
23	д/о "Тучково" ВЦСПС	2	2	320,7	13	2025
24	д/о "Тучково" ВЦСПС	3	2	626,3	27	2025
25	д/о "Тучково" ВЦСПС	4	1	112,3	8	2025
26	д/о "Тучково" ВЦСПС	5	1	128,4	6	2025
27	д/о "Тучково" ВЦСПС	6	2	853,7	29	2025
28	п. Колюбакино, ул. Заводская	24	1	185,9	12	2026
29	п. Колюбакино, ул. Попова	5	1	207,4	11	2026
30	п. Колюбакино, ул. Поселковая	5	1	193,5	11	2026
31	п. Колюбакино, ул. Поселковая	7	1	218,8	12	2026
32	п. Колюбакино, ул. Поселковая	12	1	385,2	17	2026
33	п. Колюбакино, ул. Пролетарская	8	1	154,5	9	2026
34	п. Дорохово, ул. Пионерская	12	1	84,1	3	2027
35	п. Дорохово, ул. Школьная	23	2	380,1	19	2027
36	п. Дорохово, ул. Школьная	25	2	312,6	19	2027
37	п. Дорохово, ул. Минское шоссе ДПР-17	1	1	159,4	16	2027
38	п. Дорохово, ул. Московская	16	1	70,2	7/расселен	2027
39	п. Дорохово, ул. Заводская	2	1	250,6	12	2027
40	п. Брикет, Профсоюзный проезд	7	2	605,9	37	2024
41	п. Брикет, ул. Центральная	3	2	367,7	16	2024
42	п. Брикет, ул. Центральная	5	2	386,9	24	2024
43	п. Брикет, Профсоюзный проезд	24	2	592,5	31	2024
44	д. Михайловское	54	2	360,3	24/расселен	2024
45	с. Покровское, тер. Жилой городок	49	2	410,7	32	2024
46	с. Покровское, тер. Жилой городок	50	2	403,5	21	2024
47	с. Покровское, РПБ	16	1	155,8	3/расселен	2022
48	д. Таблово	36	2	281,0	13/расселен	2022

№	Адрес	№ дома	Этажность	Общая площадь жилых помещений, кв. м	Число проживающих, человек	Ориентировочные сроки сноса
49	д. Старая Руза	9	2	363,4	24	2025
50	д. Старая Руза	10	2	357,8	45	2025
51	д. Старая Руза, ул. ДТ ВТО	11	2	320,9	28	2025
52	п. Горбово, ул. Зеленая	5	1	97,2	8	2025
53	п. Горбово, ул. Зеленая	6	1	195,5	8	2025
54	п. Горбово, ул. Зеленая	7	1	154,1	10	2023
55	п. Горбово, ул. Спортивная	3	2	417,0	20/расселен	2023
56	п. Горбово, ул. Спортивная	4	2	409,7	21/расселен	2023
57	д. Сумароково	2	1	79,9	4	2025
58	д. Сумароково	13	2	361,0	27	2025
59	п. Гидроузел	35	1	196,7	15/расселен	2024
60	п. дома отдыха Лужки	24	1	78,0	4	2023
61	п. Новотеряево, ул. Николая Григорьева	1	2	802,7	44	2024
62	п. Полушкино, ул. Госпиталь	1	2	471,2	17	2025
63	д. Шелковка, ул. Первомайская	29/4	5	71,1	5	2027

Генеральным планом предлагаются к сносу все вышеперечисленные жилые дома.

Проектом внесения изменений в генеральный план Рузского городского округа предусмотрено размещение новой многоквартирной и индивидуальной жилой застройки в соответствии с ранее разработанной и утверждённой документацией по планировке территории, а также с учетом утверждённого генерального плана Рузского городского округа, в том числе для расселения жителей аварийного и ветхого фонда. Общая площадь территорий, планируемых под размещение объектов жилого назначения, составляет 972,9 га. Размещение объектов капитального строительства жилого назначения приведено в таблице 3.2.2.

Размещение нового жилищного строительства в Рузском городском округе

Таблица 3.2.2

№	Территория, га	Планируемый жилищный фонд, тыс. кв. м.	Планируемое население, тыс. чел	
1	Рузский городской округ	972,9	784,53	23,15
	Всего по Рузскому городскому округу:	972,9	784,53	23,15

Расчёт возможных объёмов жилищного строительства произведён в соответствии с нормативами градостроительного проектирования Московской области, утверждёнными постановлением Правительства Московской области от 17.08.2015 № 713/30.

Объём нового жилищного строительства составит:

- на первую очередь – 343,3 тыс. кв. м;
- на расчётный срок – 784,5 тыс. кв. м.

В соответствии с предложениями по развитию жилищного комплекса на первую очередь общая площадь жилищного фонда составит 2299,5 тыс. кв. м, - средняя жилищная обеспеченность 25,48 кв. м на человека; на расчётный срок общая площадь жилищного фонда – 2740,7 тыс. кв. м, средняя жилищная обеспеченность – 26,91 кв. м на человека.

Динамика жилищного фонда Рузского городского округа приведена в таблице 3.2.3.

Динамика жилищного фонда и населения Рузского городского округа

Таблица 3.2.3

Жилищный фонд	Существующее положение		Первая очередь				Расчётный срок (в том числе первая очередь)			
	Жилищный фонд, тыс. кв. м	Население, тыс. чел.	Сохраняемый жилищный фонд, тыс. кв. м	Новое стр-во, тыс. кв.м	Жилищный фонд, тыс. кв. м	Население, тыс. человек	Сохраняемый жилищный фонд, тыс. кв. м	Новое стр-во, тыс. кв.м	Жилищный фонд, тыс. кв. м	Население, тыс. человек
<i>Всего по Рузскому городскому округу</i>	<i>1976,8</i>	<i>79,51</i>	<i>1956,2</i>	<i>343,3</i>	<i>2299,5</i>	<i>90,24</i>	<i>1956,2</i>	<i>784,5</i>	<i>2740,7</i>	<i>101,85</i>
Многоквартирная	1103,4	49,35	1082,8	225,5	1308,3	56,60	1082,8	225,5	1308,3	56,60
Индивидуальная	873,4	30,16	873,4	117,8	991,2	33,64	873,4	559,0	1432,4	45,25

3.4.3. Сезонное население и развитие территорий, предназначенных для ведения садоводства и огородничества

Сезонное население Рузского городского округа составляет 230,0 тыс. человек.

Проектом внесения изменений в генеральный план Рузского городского округа предусматривается развитие территорий, предназначенных для ведения садоводства и огородничества общей площадью 818,2 га.

При освоении данных территориальных ресурсов объём нового дачного строительства составит 557,8 тыс. кв. м с населением 19,69 тыс. человек (Таблица 3.3.1).

Территории планируемого размещения дачной застройки

Таблица 3.3.1

Номер	Местоположение	Территория, га	Очередность реализации	Расчётный жилищный фонд, тыс. кв. м	Планируемое сезонное население, тыс. человек	Номер на карте
1	вблизи д. Колодкино	45,38	Расчетный срок	32,15	1,135	170
2	вблизи п. дома отдыха "Лужки"	3,38	Расчетный срок	2,40	0,085	171
3	вблизи д. Лихачево	0,20	Расчетный срок	0,14	0,005	172
4	вблизи п. Городище	1,97	Расчетный срок	1,39	0,049	173
5	вблизи д. Таблово	21,55	Расчетный срок	15,26	0,539	174
6	вблизи д. Таблово	10,44	Расчетный срок	7,39	0,261	175
7	вблизи п. Колюбакино	12,87	Расчетный срок	9,12	0,322	176
8	вблизи д. Сухарево	25,68	Первая очередь	18,19	0,642	177
9	вблизи д. Жолобово	100,00	Расчетный срок	70,83	2,500	178
10	вблизи д. Федотово	8,20	Расчетный срок	5,81	0,205	179
11	вблизи д. Лихачево	14,88	Расчетный срок	10,54	0,372	180
12	вблизи д. Товарково	3,81	Расчетный срок	2,70	0,095	181
13	д. Покров	20,04	Расчетный срок	14,19	0,501	182
14	вблизи д. Волынщино	4,49	Расчетный срок	3,18	0,112	183

Номер	Местоположение	Территория, га	Очередность реализации	Расчётный жилищный фонд, тыс. кв. м	Планируемое сезонное население, тыс. человек	Номер на карте
15	вблизи д. Щелканово	25,13	Расчетный срок	17,80	0,628	184
16	вблизи д. Чепасово	28,71	Расчетный срок	20,33	0,718	185
17	вблизи д. Нестерово	227,78	Расчетный срок	161,34	5,694	186
18	вблизи д. Притыкино	6,44	Расчетный срок	4,56	0,161	187
19	вблизи д. Усадково	9,68	Расчетный срок	6,86	0,242	188
20	вблизи д. Таблово	9,64	Расчетный срок	6,83	0,241	189
21	вблизи д. Новорождествено	13,60	Расчетный срок	9,63	0,340	190
22	вблизи д. Новорождествено	7,50	Расчетный срок	5,31	0,188	191
23	вблизи с. Рождествено	17,07	Расчетный срок	12,09	0,427	192
24	д. Берёзкино	6,44	Первая очередь	4,56	0,161	193
25	вблизи д. Новорождествено	32,29	Расчетный срок	22,87	0,807	194
26	вблизи с. Старо	4,15	Расчетный срок	2,94	0,104	195
27	вблизи д. Еськино	8,60	Расчетный срок	6,09	0,215	196
28	вблизи д. Волинщино	3,48	Расчетный срок	2,47	0,087	197
29	вблизи д. Петропавловское	8,20	Расчетный срок	5,81	0,205	198
30	вблизи п.Бородёнки	4,10	Расчетный срок	2,90	0,103	199
31	вблизи д. Волинщино	4,91	Расчетный срок	3,48	0,123	200
32	вблизи д. Товарково	2,08	Расчетный срок	1,47	0,052	201
33	вблизи пос. Тучково	32,22	Расчетный срок	22,83	0,806	202
34	вблизи д. Апухтино	20,00	Расчетный срок	14,17	0,500	203

Номер	Местоположение	Территория, га	Очередность реализации	Расчётный жилищный фонд, тыс. кв. м	Планируемое сезонное население, тыс. человек	Номер на карте
35	вблизи д. Лихачево	16,69	Расчетный срок	11,83	0,417	204
36	вблизи д. Высоково	19,63	Расчетный срок	13,90	0,491	205
37	вблизи д. Новорождествено	2,27	Расчетный срок	1,61	0,057	206
38	вблизи д. Городилово	1,50	Расчетный срок	1,06	0,037	207
39	вблизи д. Новорождествено	2,52	Расчетный срок	1,79	0,063	208
40	севернее д. Ильянино	30,67	Расчетный срок	19,17	0,479	243
ВСЕГО по Рuzскому городскому округу:		818,2		557,8	19,69	

3.4.4. Социальная сфера

3.4.4.1. Планируемое размещение объектов социально-культурного и коммунально-бытового обслуживания регионального значения*

Расчёт потребности в учреждениях социально-культурного и коммунально-бытового обслуживания Рuzского городского округа приведён в таблице 3.4.1.1.

* Емкость (мощность) объектов приводится ориентировочно и будет определяться (уточняться) на стадии разработки ППТ в соответствии с РНГП, а также согласно Программам Комплексного Развития муниципального образования и Адресным инвестиционным программам Московской области

Расчёт потребности в учреждениях социально-культурного и коммунально-бытового обслуживания населения регионального значения

Таблица 3.4.4.1.1

Поз.	Наименование учреждений обслуживания	Единица измерения	Нормативный показатель на 1000 жителей	Существующие сохраняемые учреждения	Требуется по нормативу		
					Существующее положение	Первая очередь	Расчетный срок (включая первую очередь)
1. Учреждения здравоохранения							
1.1.	Лечебно-профилактическая медицинская организация (кроме санаторно-курортной), оказывающая медицинскую помощь в стационарных условиях, ее структурное подразделение (больничный стационар)	коек	8,1	709	644	731	825
1.2.	Лечебно-профилактическая медицинская организация, оказывающая медицинскую помощь в амбулаторных условиях и (или) в условиях дневного стационара (амбулаторно-поликлиническое учреждение), обособленное структурное подразделение медицинской организации, оказывающей первичную медико-санитарную помощь (ФАП / ВОП)	пос./см	17,75	1340	1411	1602	1808
1.3.	Медицинская организация, оказывающая скорую медицинскую помощь, ее структурное подразделение (станция скорой помощи)	автомобиль	0,1	8	8	9	10
2. Объекты социальной защиты населения							
2.1.	Комплексные, полустационарные и нестационарные организации социального обслуживания (УКЦСОН)	объект		0	1	2	2

3.4.4.1.1. Здравоохранение

В соответствии с данными Министерства здравоохранения Московской области общая емкость учреждений здравоохранения Рузского городского округа составляет:

- Больничные стационары, емкость (коек) – 709;
- Амбулаторно-поликлинические учреждения, емкость (посещений в смену) – 1340,
- Станции скорой помощи, емкость (автомобиль) – 8.

В соответствии с НГП МО нормативный показатель обеспеченности населения амбулаторно-поликлиническими учреждениями составляет 17,75 пос./смену на 1 тыс. чел., обеспеченности населения в больничных койках – 8,1 койка на 1 тыс. чел., обеспеченности населения станциями скорой помощи – 0,1 автомобиль на 1 тыс. чел.

- Нормативная потребность существующего населения в больничных стационарах (коек) – 644, планируемого населения на расчетный срок (коек) – 825.
- Нормативная потребность существующего населения в амбулаторно-поликлинических учреждениях (посещений в смену) – 1411, планируемого населения на расчетный срок (посещений в смену) – 1808.
- Нормативная потребность существующего населения в станциях скорой помощи (автомобили) – 8, планируемого населения на расчетный срок (автомобили) – 10.

Согласно ранее утвержденным проектам планировки территории, внесением изменений в генеральный план Рузского городского округа на первую очередь и расчетный период предусматривается строительство больничных стационаров, амбулаторно-поликлинических учреждений.

Планируемые лечебно-профилактические медицинские организации (кроме санаторно-курортной), оказывающие медицинскую помощь в стационарных условиях, ее структурные подразделения (больничный стационар)

№ п/п	Местоположение	Наименование объектов	Ёмкость, коек	Очерёдность	Номер соцобъекта на карте
1	п. Тучково, ул Парковая, д 25	Лечебно-профилактические медицинские организации (кроме санаторно-курортных), оказывающие медицинскую помощь в стационарных условиях, ее структурные подразделения (Больница, реконструкция Тучковской больницы)	35	Расчетный срок	1.11
2	г. Руза, пер. Володарского, д 9	Лечебно-профилактические медицинские организации (кроме санаторно-курортных), оказывающие медицинскую помощь в стационарных условиях, ее структурные подразделения (Больница, реконструкция)	120	Расчетный срок	1.9
		ИТОГО	155		

Планируемые лечебно-профилактические медицинские организации, оказывающие медицинскую помощь в амбулаторных условиях и (или) в условиях дневного стационара (амбулаторно-поликлинические учреждения), обособленные структурные подразделения медицинских организаций, оказывающие первичную медико-санитарную помощь (ФАП / ВОП)

№ п/п	Местоположение	Наименование объектов	Ёмкость, пос./смену	Очерёдность	Номер соцобъекта на карте
1	п. Беляная Гора	Лечебно-профилактическая медицинская организация, оказывающая медицинскую помощь в амбулаторных условиях и (или) в условиях дневного стационара	65	Первая очередь	1.1
2	п. Колюбакинское	Лечебно-профилактическая медицинская организация, оказывающая медицинскую помощь в амбулаторных условиях и (или) в	30	Первая очередь	1.10

№ п/п	Местоположение	Наименование объектов	Ёмкость, пос./смену	Очередность	Номер соцобъекта на карте
		условиях дневного стационара (реконструкция)			
3	д. Орешки, д 90А	Лечебно-профилактическая медицинская организация, оказывающая медицинскую помощь в амбулаторных условиях и (или) в условиях дневного стационара (реконструкция)	30	Первая очередь	1.12
4	г. Руза, ул Революционная, д 21А	Лечебно-профилактическая медицинская организация, оказывающая медицинскую помощь в амбулаторных условиях и (или) в условиях дневного стационара (реконструкция)	83	Расчетный срок	1.14
5	г. Руза	Лечебно-профилактическая медицинская организация, оказывающая медицинскую помощь в амбулаторных условиях и (или) в условиях дневного стационара	120	Первая очередь	1.15
6	г. Руза	Лечебно-профилактическая медицинская организация, оказывающая медицинскую помощь в амбулаторных условиях и (или) в условиях дневного стационара	100	Расчетный срок	1.16
7	г. Руза	Лечебно-профилактическая медицинская организация, оказывающая медицинскую помощь в амбулаторных условиях и (или) в условиях дневного стационара	100	Расчетный срок	1.17
8	п. Старотеряево	Лечебно-профилактическая медицинская организация, оказывающая медицинскую помощь в амбулаторных условиях и (или) в условиях дневного стационара	85	Первая очередь	1.3
9	д. Волково	Лечебно-профилактическая медицинская организация, оказывающая медицинскую помощь в амбулаторных условиях и (или) в условиях дневного стационара	120	Расчетный срок	1.4
10	д. Сытьково	Лечебно-профилактическая медицинская организация, оказывающая медицинскую помощь в амбулаторных условиях и (или) в условиях дневного стационара	50	Первая очередь	1.5
11	д. Ивойлово	Лечебно-профилактическая медицинская организация, оказывающая медицинскую помощь в амбулаторных условиях и (или) в условиях дневного стационара	120	Расчетный срок	1.6
12	п. Дорохово	Лечебно-профилактическая медицинская	50	Первая очередь	1.8

№ п/п	Местоположение	Наименование объектов	Ёмкость, пос./смену	Очередность	Номер соцобъекта на карте
		организация, оказывающая медицинскую помощь в амбулаторных условиях и (или) в условиях дневного стационара (реконструкция)			
13	п. Новотеряево	Лечебно-профилактическая медицинская организация, оказывающая медицинскую помощь в амбулаторных условиях и (или) в условиях дневного стационара (ФАП)	15	Расчетный срок	1.18
14	п. Дорохово, по ул. Стелозаводская	Лечебно-профилактическая медицинская организация, оказывающая медицинскую помощь в амбулаторных условиях и (или) в условиях дневного стационара (ФАП)	25	Первая очередь	1.2
15	д. Барынино	Лечебно-профилактическая медицинская организация, оказывающая медицинскую помощь в амбулаторных условиях и (или) в условиях дневного стационара (ФАП)	65	Расчетный срок	1.7
		ИТОГО	1058		

3.4.4.1.2. Объекты социального обслуживания населения

По данным Министерства социального развития Московской области существующие объекты социального обслуживания населения Рузского городского округа:

- ГКУ СО МО "Рузский социально-реабилитационный центр для несовершеннолетних «Астарта», Рузский р-н, д. Сытьково, д.25;

- ГБУ СО МО "Рузский центр социального обслуживания граждан пожилого возраста и инвалидов", г. Руза, ул. Федеративная, д. 11.

Для обеспечения планируемого населения проектом генерального плана на первую очередь и расчетный срок предусматривается размещение двух новых универсальных центров социального обслуживания населения.

Планируемые комплексные, полустационарные и нестационарные организации социального обслуживания (УКЦСОН)

№ п/п	Местоположение	Наименование объектов	Очередность	Номер соцобъекта на карте
1	г. Руза	Комплексные, полустационарные и нестационарные организации социального обслуживания (УКЦСОН)	Первая очередь	1.1
2	р.п. Тучково	Комплексные, полустационарные и нестационарные организации социального обслуживания (УКЦСОН)	Расчетный срок	1.2

3.4.4.2. Потребность в объектах социально-культурного и коммунально-бытового обслуживания местного значения

Расчёт потребности в учреждениях социально-культурного и коммунально-бытового обслуживания местного значения на существующее и планируемое население Рузского городского округа.

Расчёт потребности в учреждениях социально-культурного и коммунально-бытового обслуживания населения местного значения

Поз.	Наименование учреждений обслуживания	Единица измерения	Нормативный показатель на 1000 жителей	Существующие сохраняемые учреждения	Требуется по нормативу		
					Существующее положение	Первая очередь	Расчётный срок (включая первую очередь)
1. Объекты образования							
1.1.	Общеобразовательная организация	мест	135	9171	10734	12182	13750
1.2.	Дошкольная образовательная организация	мест	65	3936	5168	5866	6620
2. Объекты культуры и искусства							
2.1.	Объект культурно-досугового (клубного) типа	посадочных мест	15	3539	1193	1354	1528
2.2.	Организация дополнительного образования (ДШИ)	мест	18 % от численности детей в возрасте от 5 до 18 лет	525	1768	2007	2265
2.3.	Зрелищная организация (театр)	посадочных мест	6	0	477	541	611
2.4.	Зрелищная организация (концертная организация)	посадочных мест	6	0	477	541	611
3. Объекты физической культуры и массового спорта							
3.1.	Спортивное сооружение	тыс. кв. м	0,9483	105,46	75,40	85,57	96,58

Поз.	Наименование учреждений обслуживания	Единица измерения	Нормативный показатель на 1000 жителей	Существующие сохраняемые учреждения	Требуется по нормативу		
					Существующее положение	Первая очередь	Расчётный срок (включая первую очередь)
3.2.	Объект спорта, включающий отдельно нормируемые спортивные сооружения (спортивные залы)	тыс. кв.м площади пола	0,106	3,92	8,43	9,57	10,80
3.3.	Объект спорта, включающий отдельно нормируемые спортивные сооружения (бассейн)	кв.м зеркала воды	9,96	2193	792	899	1014
3.4.	ДЮСШ	мест	20 % от численности детей в возрасте от 6 до 15 лет	493	1423	1615	1823
3.5.	ЕПС	человек	122/1000 чел (возраст 3-79 лет)	н/д	9021	10239	11556
4. Места погребения							
4.1.	Кладбище	га	0,24	125,99	19,08	21,66	24,44

3.4.4.2.1. Объекты образования

Дошкольные образовательные организации

На территории Рузского городского округа расположено 28 дошкольных образовательных организаций, проектной вместимостью (количество мест) - 3936. Фактическая наполняемость (мест) – 3265. Очередники в возрасте 3-7 лет – 51 человек.

В соответствии с НПП МО нормативный показатель обеспеченности населения местами в дошкольных образовательных организациях – 65 мест на 1 тыс. человек.

Нормативная потребность существующего населения – 5168 места (уровень обеспеченности 76%), планируемого населения на расчетный срок составит 6620 мест

Нормативная потребность в дошкольных образовательных организациях

Показатель	Потребность		
	Существующее положение	Первая очередь	Расчётный срок
Численность населения	79,51	90,24	101,85
Нормативная потребность (мест)	5168	5866	6620

Общеобразовательные организации

На территории Рузского городского округа расположено 22 общеобразовательных организаций, проектной вместимостью 9171 место.

Фактически в общеобразовательных учреждениях обучается 7527 человек.

Количество учащихся во вторую смену – 320 человек.

В соответствии с НПП МО нормативный показатель обеспеченности населения местами в общеобразовательных организациях – 135 мест на 1 тыс. чел.

Нормативная потребность существующего населения – 10734 мест (уровень обеспеченности – 79%), планируемого населения на расчетный срок - 13750 мест.

Нормативная потребность в общеобразовательных организациях

Показатель	Потребность		
	Существующее положение	Первая очередь	Расчётный срок
Численность населения	79,51	90,24	101,85
Нормативная потребность (мест)	10734	12182	13750

3.4.4.2.2. Объекты физической культуры и спорта

На территории Рузского городского округа расположены объекты физической культуры и спорта следующих типов:

- спортивные залы – 3,92 тыс. кв. м площади пола;
- плоскостные спортивные сооружения (в том числе спортивные площадки) – 105,46 тыс. кв.м.;
- плавательные бассейны 2193 кв.м. зеркала воды;
- СДЮШ – 493 места.

В соответствии с НГП МО нормативный показатель обеспеченности населения объектами каждого типа составляет:

- спортивные залы – 0,106 тыс. кв. м площади пола на 1 тыс. чел.;
- плоскостные сооружения – 0,9483 тыс. кв. м на 1 тыс. чел.;
- плавательные бассейны – 9,96 кв. м зеркала воды на 1 тыс. чел.;
- СДЮШ - 20 % от численности детей от 6 до 15 лет.

Нормативная потребность в объектах физической культуры и массового спорта представлена в таблице.

На расчетный срок нормативная величина ЕПС составит 11556 чел/час.

Нормативная потребность в объектах физической культуры и массового спорта

Таблица 3.4.2.2.1.

Показатель	Потребность		
	Существующее положение	Первая очередь	Расчётный срок
Численность населения	79,51	90,24	101,85
Нормативная потребность в спортивных залах (тыс.кв.м.)	8,43	9,57	10,80
Нормативная потребность в спортивных сооружениях (плоскостных) (тыс.кв.м.)	75,40	85,57	96,58

Показатель	Потребность		
	Существующее положение	Первая очередь	Расчётный срок
Нормативная потребность в бассейнах (кв.м. зеркала воды)	792	899	1014
Нормативная потребность в ДЮСШ (мест)	1423	1615	1823

3.4.4.2.3. Учреждения культуры

По данным Министерства культуры Московской области на территории Рузского городского округа расположены учреждения культуры следующих типов:

- Объекты культурно-досугового (клубного) типа – 3539 посадочных мест;
- Организации дополнительного образования (ДШИ) – 525 мест.

Нормативный показатель обеспеченности планируемого населения Рузского городского округа объектами культуры составляет:

- Объекты культурно-досугового (клубного) типа – 15-35 посадочных мест на 1 тыс. человек;
- Организации дополнительного образования (ДШИ) – 18 % от численности детей от 5 до 18 лет;
- Зрелищные организации (театры) – 6-8 посадочных мест на 1 тыс. человек;
- Зрелищные организации (концертные организации) – 6-7 посадочных мест на 1 тыс. человек.

Нормативная потребность в объектах культуры и искусства представлена в таблице.

Нормативная потребность в объектах культуры и искусства

Показатель	Потребность		
	Существующее положение	Первая очередь	Расчётный срок
Численность населения	79,51	90,24	101,85
Нормативная потребность в объектах культурно-досугового (клубного) типа (посадочных мест)	1193	1354	1528
Нормативная потребность в театрах (посадочных мест)	1768	2007	2265
Нормативная потребность в концертных организациях (посадочных мест)	477	541	611
Нормативная потребность в организациях дополнительного образования (ДШИ) (мест)	477	541	611

3.4.4.2.4. Места погребения

По данным Главного управления региональной безопасности Московской области на территории Рузского городского округа расположено 49 кладбищ общей площадью 125,99 га, в том числе открытых кладбищ – 22.

Расчетный показатель потребности в местах захоронения (в соответствии с СП 42.13330.2011 «СНиП 2.07.01-89*. Градостроительство. Планировка и застройка городских и сельских поселений») составляет 0,24 га на 1 тыс. чел.

Нормативная потребность существующего населения в местах захоронения (га) – 19,08, планируемого населения на расчетный срок (га) – 22,44.

Нормативная потребность в местах погребения

Показатель	Потребность		
	Существующее положение	Первая очередь	Расчётный срок
Численность населения	79,51	90,24	101,85
Нормативная потребность (га)	19,08	21,66	24,44

3.4. 5. Развитие территорий производственно-коммунального, общественно-делового и рекреационно-спортивного назначения

Основными направлениями развития производственно-хозяйственного комплекса Рузского городского округа являются:

- формирование зон объектов обслуживания микрорайонного значения;
- развитие локальных площадок хозяйственных объектов;
- размещение объектов предпринимательской деятельности;
- формирование системы рабочих мест, ориентированной на эффективное использование имеющихся трудовых ресурсов и обеспечивающей рациональную занятость населения.

Всего под объекты, планируемые к размещению, предусмотрено 1761,65 га. Это позволит организовать 46,39 тыс. рабочих мест

Количество рабочих мест Рузского городского округа составит:

- на первую очередь – 37,28 тыс. ед.;
- на расчётный срок – 74,05 тыс. ед.

Территории планируемого размещения объектов промышленного,
общественно-делового, транспортного, коммунально-складского и рекреационного назначения

Номер	Местоположение	Функциональное назначение территории	Очерёдность	Территория, га	Площадь объектов, тыс. кв. м	Рабочие места, тыс. мест	Номер на карте
1	г. Руза	Многофункциональная общественно-деловая зона	Первая очередь	8,00	72,0	0,640	51
2	г. Руза	Многофункциональная общественно-деловая зона	Первая очередь	3,36	30,2	0,269	52
3	д. Берёзкино	Многофункциональная общественно-деловая зона	Расчетный срок	3,50	31,5	0,280	53
4	п. Дорохово, ул. Виксне	Многофункциональная общественно-деловая зона	Первая очередь	3,72	33,5	0,298	54
5	п. Космодемьянский	Многофункциональная общественно-деловая зона	Расчетный срок	0,03	0,3	0,003	55
6	д. Городище	Многофункциональная общественно-деловая зона	Расчетный срок	20,08	180,8	1,607	56
7	д. Воскресенское	Многофункциональная общественно-деловая зона	Расчетный срок	0,46	4,1	0,037	57
8	д. Берёзкино	Многофункциональная общественно-деловая зона	Расчетный срок	8,00	72,0	0,640	58

Номер	Местоположение	Функциональное назначение территории	Очередность	Территория, га	Площадь объектов, тыс. кв. м	Рабочие места, тыс. мест	Номер на карте
9	д. Орешки	Многофункциональная общественно-деловая зона	Расчетный срок	1,32	11,9	0,106	59
10	д. Шелковка	Многофункциональная общественно-деловая зона	Расчетный срок	10,00	90,0	0,800	60
11	д. Орешки	Многофункциональная общественно-деловая зона	Расчетный срок	1,96	17,6	0,157	61
12	п. Гидроузел	Многофункциональная общественно-деловая зона	Расчетный срок	0,10	0,9	0,008	62
13	п. Колюбакино, ул. Красная Горка	Многофункциональная общественно-деловая зона	Расчетный срок	1,33	12,0	0,106	63
14	г. Руза	Многофункциональная общественно-деловая зона	Первая очередь	5,58	50,2	0,446	64
15	п. Старотеряево	Многофункциональная общественно-деловая зона	Первая очередь	12,67	114,0	1,014	65
16	д. Поречье	Многофункциональная общественно-деловая зона	Расчетный срок	0,47	4,2	0,038	66
17	д. Сафониха	Многофункциональная общественно-деловая зона	Расчетный срок	1,71	15,4	0,137	67
18	д.Нововолково	Многофункциональная общественно-деловая зона	Расчетный срок	0,34	3,1	0,027	68

Номер	Местоположение	Функциональное назначение территории	Очередность	Территория, га	Площадь объектов, тыс. кв. м	Рабочие места, тыс. мест	Номер на карте
19	п. Дорохово, вблизи ул. Дачная	Многофункциональная общественно-деловая зона	Расчетный срок	0,91	8,2	0,073	69
20	д. Новорождествено	Многофункциональная общественно-деловая зона	Расчетный срок	0,98	8,8	0,078	70
21	с. Рождествено	Многофункциональная общественно-деловая зона	Расчетный срок	1,73	15,6	0,138	71
22	д. Новорождествено	Многофункциональная общественно-деловая зона	Первая очередь	1,32	11,9	0,106	72
23	д. Новорождествено	Многофункциональная общественно-деловая зона	Первая очередь	2,70	24,3	0,216	73
24	с. Покровское	Многофункциональная общественно-деловая зона	Первая очередь	0,71	6,4	0,057	248
25	д. Марс	Многофункциональная общественно-деловая зона	Расчетный срок	2,56	23,0	0,205	74
26	вблизи д. Старая Руза	Производственная зона	Расчетный срок	26,15	156,9	1,438	99
27	вблизи д. Нестерово	Производственная зона	Расчетный срок	0,26	1,6	0,014	100
28	вблизи д. Макеиха	Производственная зона	Расчетный срок	5,26	31,6	0,290	101
29	д. Лысково	Производственная зона	Расчетный срок	212,22	636,7	11,672	102

Номер	Местоположение	Функциональное назначение территории	Очередность	Территория, га	Площадь объектов, тыс. кв. м	Рабочие места, тыс. мест	Номер на карте
30	вблизи д. Городище	Производственная зона	Расчетный срок	30,00	180,0	1,650	103
31	вблизи д. Землино	Производственная зона	Расчетный срок	6,04	36,3	0,332	104
32	вблизи д. Андрейково	Производственная зона	Расчетный срок	17,36	104,2	0,955	105
33	вблизи д. Федчино	Производственная зона	Расчетный срок	56,85	170,6	3,127	106
34	п. Дорохово, вблизи ул. Стеклозаводская	Производственная зона	Первая очередь	3,85	23,1	0,212	107
35	п. Дорохово, вблизи ул. Стеклозаводская	Производственная зона	Первая очередь	0,60	3,6	0,033	108
36	вблизи д. Молодиково	Производственная зона	Расчетный срок	50,41	151,2	2,773	109
37	вблизи д. Мореве	Производственная зона	Расчетный срок	50,00	300,0	2,750	110
38	вблизи д. Андрейково	Производственная зона	Расчетный срок	9,70	58,2	0,534	111
39	вблизи д. Орешки	Производственная зона	Расчетный срок	5,45	32,7	0,300	112
40	п. Дорохово, вблизи ул. Школьная	Производственная зона	Расчетный срок	17,63	105,8	0,970	113
41	п. Дорохово, вблизи ул. Первомайская	Производственная зона	Первая очередь	10,34	62,0	0,569	114
42	с. Рождествено	Производственная зона	Расчетный срок	8,00	48,0	0,440	115
43	г. Руза	Производственная зона	Первая очередь	22,87	137,2	1,258	116

Номер	Местоположение	Функциональное назначение территории	Очередность	Территория, га	Площадь объектов, тыс. кв. м	Рабочие места, тыс. мест	Номер на карте
44	севернее д. Петряиха	Производственная зона	Первая очередь	7,49	44,9	0,412	244
45	восточнее д. Андрейково	Производственная зона	Первая очередь	4,85	29,1	0,267	245
46	вблизи д. Молодиково	Производственная зона	Расчетный срок	14,01	84,0	0,770	117
47	п. Старотеряево	Коммунально-складская зона	Первая очередь	1,64	4,92	0,090	118
48	пос. Тучково, вблизи ул. Восточная	Коммунально-складская зона	Первая очередь	2,58	7,74	0,142	119
49	г. Руза	Коммунально-складская зона	Первая очередь	4,12	12,36	0,227	120
50	пос. Тучково, ул. Дубровка	Коммунально-складская зона	Первая очередь	2,67	8,01	0,147	121
51	вблизи д. Орешки	Коммунально-складская зона	Расчетный срок	0,45	1,35	0,025	122
52	д. Орешки	Коммунально-складская зона	Расчетный срок	4,14	12,42	0,228	123
53	пос. Тучково, ул. Спортивная	Коммунально-складская зона	Первая очередь	0,84	2,52	0,046	124
54	п. Старотеряево	Коммунально-складская зона	Расчетный срок	3,91	11,73	0,215	125
55	г. Руза	Коммунально-складская зона	Первая очередь	2,26	6,78	0,124	126
56	пос. Тучково, ул. Партизан	Коммунально-складская зона	Первая очередь	1,19	3,57	0,065	127

Номер	Местоположение	Функциональное назначение территории	Очередность	Территория, га	Площадь объектов, тыс. кв. м	Рабочие места, тыс. мест	Номер на карте
57	г. Руза	Коммунально-складская зона	Первая очередь	3,00	9,00	0,165	128
58	ЦКАД	Зона транспортной инфраструктуры	Первая очередь	4,07	4,07	0,008	129
59	ЦКАД	Зона транспортной инфраструктуры	Первая очередь	0,14	0,14	0,001	130
60	ЦКАД	Зона транспортной инфраструктуры	Первая очередь	0,43	0,43	0,001	131
61	ЦКАД	Зона транспортной инфраструктуры	Первая очередь	29,50	29,50	0,059	132
62	ЦКАД	Зона транспортной инфраструктуры	Первая очередь	39,04	39,04	0,078	133
63	ЦКАД	Зона транспортной инфраструктуры	Первая очередь	13,26	13,26	0,027	134
64	ЦКАД	Зона транспортной инфраструктуры	Первая очередь	0,53	0,53	0,001	135
65	ЦКАД	Зона транспортной инфраструктуры	Первая очередь	0,50	0,50	0,001	136
66	ЦКАД	Зона транспортной инфраструктуры	Первая очередь	0,60	0,60	0,001	137
67	вблизи д. Макеиха	Зона транспортной инфраструктуры	Расчетный срок	5,04	5,04	0,010	138
68	ЦКАД	Зона транспортной инфраструктуры	Первая очередь	0,88	0,88	0,002	139
69	ЦКАД	Зона транспортной инфраструктуры	Первая очередь	2,18	2,18	0,004	140

Номер	Местоположение	Функциональное назначение территории	Очередность	Территория, га	Площадь объектов, тыс. кв. м	Рабочие места, тыс. мест	Номер на карте
70	ЦКАД	Зона транспортной инфраструктуры	Первая очередь	6,60	6,60	0,013	141
71	ЦКАД	Зона транспортной инфраструктуры	Первая очередь	6,10	6,10	0,012	142
72	вблизи д. Подолы	Зона транспортной инфраструктуры	Расчетный срок	3,95	3,95	0,008	143
73	ЦКАД	Зона транспортной инфраструктуры	Первая очередь	16,64	16,64	0,033	144
74	ЦКАД	Зона транспортной инфраструктуры	Первая очередь	0,10	0,10	0,001	145
75	ЦКАД	Зона транспортной инфраструктуры	Первая очередь	0,86	0,86	0,002	146
76	ЦКАД	Зона транспортной инфраструктуры	Первая очередь	2,26	2,26	0,005	147
77	ЦКАД	Зона транспортной инфраструктуры	Первая очередь	4,90	4,90	0,010	148
78	ЦКАД	Зона транспортной инфраструктуры	Первая очередь	1,61	1,61	0,003	149
79	ЦКАД	Зона транспортной инфраструктуры	Первая очередь	4,16	4,16	0,008	150
80	ЦКАД	Зона транспортной инфраструктуры	Первая очередь	2,64	2,64	0,005	151
81	ЦКАД	Зона транспортной инфраструктуры	Первая очередь	10,27	10,27	0,021	152
82	ЦКАД	Зона транспортной инфраструктуры	Первая очередь	49,49	49,49	0,099	153

Номер	Местоположение	Функциональное назначение территории	Очередность	Территория, га	Площадь объектов, тыс. кв. м	Рабочие места, тыс. мест	Номер на карте
83	ЦКАД	Зона транспортной инфраструктуры	Первая очередь	12,04	12,04	0,024	154
84	ЦКАД	Зона транспортной инфраструктуры	Первая очередь	55,87	55,87	0,112	155
85	ЦКАД	Зона транспортной инфраструктуры	Первая очередь	7,14	7,14	0,014	156
86	ЦКАД	Зона транспортной инфраструктуры	Первая очередь	46,26	46,26	0,093	157
87	ЦКАД	Зона транспортной инфраструктуры	Первая очередь	45,73	45,73	0,091	158
88	ЦКАД	Зона транспортной инфраструктуры	Первая очередь	16,09	16,09	0,032	159
89	ЦКАД	Зона транспортной инфраструктуры	Первая очередь	0,10	0,10	0,001	160
90	вблизи д. Шелковка	Зона транспортной инфраструктуры	Расчетный срок	1,64	1,64	0,003	161
91	вблизи д. Шелковка	Зона транспортной инфраструктуры	Расчетный срок	2,78	2,78	0,006	162
92	ЦКАД	Зона транспортной инфраструктуры	Первая очередь	0,03	0,03	0,001	163
93	ЦКАД	Зона транспортной инфраструктуры	Первая очередь	0,25	0,25	0,001	164
94	ЦКАД	Зона транспортной инфраструктуры	Первая очередь	1,84	1,84	0,004	165
95	г. Руза	Зона транспортной инфраструктуры	Первая очередь	1,37	1,37	0,003	166

Номер	Местоположение	Функциональное назначение территории	Очередность	Территория, га	Площадь объектов, тыс. кв. м	Рабочие места, тыс. мест	Номер на карте
96	вблизи д. Землино	Зона транспортной инфраструктуры	Расчетный срок	1,00	1,00	0,002	167
97	ЦКАД	Зона транспортной инфраструктуры	Первая очередь	3,70	3,70	0,007	168
98	ЦКАД	Зона транспортной инфраструктуры	Первая очередь	0,60	0,60	0,001	169
99	вблизи д. Бабино	Зона объектов отдыха и туризма	Расчетный срок	8,28	16,6	0,055	209
100	п. Брикет	Зона объектов отдыха и туризма	Расчетный срок	3,00	6,0	0,020	210
101	вблизи д. Волынщино	Зона объектов отдыха и туризма	Расчетный срок	7,01	14,0	0,047	211
102	д. Хотецово	Зона объектов отдыха и туризма	Расчетный срок	1,71	3,4	0,011	212
103	вблизи д. Ваюхино	Зона объектов отдыха и туризма	Расчетный срок	17,62	35,2	0,117	213
104	вблизи д. Лихачево	Зона объектов отдыха и туризма	Расчетный срок	2,84	5,7	0,019	214
105	вблизи д. Лихачево	Зона объектов отдыха и туризма	Расчетный срок	25,90	51,8	0,173	215
106	вблизи д. Лызлово	Зона объектов отдыха и туризма	Расчетный срок	27,48	55,0	0,183	216
107	вблизи п. Городище	Зона объектов отдыха и туризма	Расчетный срок	2,00	4,0	0,013	217
108	вблизи п. Брикет	Зона объектов отдыха и туризма	Расчетный срок	5,18	10,4	0,035	218

Номер	Местоположение	Функциональное назначение территории	Очередность	Территория, га	Площадь объектов, тыс. кв. м	Рабочие места, тыс. мест	Номер на карте
109	вблизи д. Петропавловское	Зона объектов отдыха и туризма	Первая очередь	5,43	10,9	0,036	219
110	вблизи пос. Тучково	Зона объектов отдыха и туризма	Расчетный срок	38,04	76,1	0,254	220
111	вблизи д. Апухтино	Зона объектов отдыха и туризма	Расчетный срок	18,06	36,1	0,120	221
112	вблизи п. Брикет	Зона объектов отдыха и туризма	Расчетный срок	8,46	16,9	0,056	222
113	д. Мытники	Зона объектов отдыха и туризма	Расчетный срок	13,50	27,0	0,090	223
114	вблизи д. Апухтино	Зона объектов отдыха и туризма	Расчетный срок	58,00	116,0	0,387	224
115	вблизи д. Таблово	Зона объектов отдыха и туризма	Расчетный срок	160,00	320,0	1,067	225
116	вблизи д. Апухтино	Зона объектов отдыха и туризма	Расчетный срок	2,01	4,0	0,013	226
117	вблизи д. Щелканово	Зона объектов отдыха и туризма	Расчетный срок	34,55	69,1	0,230	227
118	вблизи д. Бараново	Зона объектов отдыха и туризма	Расчетный срок	16,00	32,0	0,107	228
119	г. Руза	Зона объектов отдыха и туризма	Расчетный срок	6,17	6,2	0,021	246
120	восточнее д. Лызлово	Зона объектов отдыха и туризма	Расчетный срок	125,41	125,4	0,418	247
121	Вблизи д. Бережки	Зона объектов отдыха и туризма	Расчетный срок	1,07	1,1	0,004	249

Номер	Местоположение	Функциональное назначение территории	Очередность	Территория, га	Площадь объектов, тыс. кв. м	Рабочие места, тыс. мест	Номер на карте
122	вблизи д. Волково	Зона объектов отдыха и туризма	Расчетный срок	21,32	42,6	0,142	229
123	вблизи д. Щелканово	Иные рекреационные зоны (рекультивация полигона ТКО)	Расчетный срок	64,87	64,9	0,216	238
124	вблизи д. Щелканово	Иные рекреационные зоны (рекультивация полигона ТКО)	Расчетный срок	5,83	5,8	0,019	239
125	Объекты социальной инфраструктуры		Первая очередь	-	-	2,000	
<i>Всего по Рузскому городскому округу:</i>				1761,65	4878,39	46,39	

3.5. Развитие транспортной инфраструктуры

Транспортная инфраструктура Рузского городского округа Московской области представлена автомобильными дорогами общего пользования федерального, регионального или межмуниципального значения, местного значения* и железной дорогой.

Развитие транспортной инфраструктуры неразрывно связано с изменениями в системе расселения и направлено в первую очередь на обеспечение и совершенствование связей как внутри Рузского городского округа, так и в системе расселения Московской области, в частности Истринско-Звенигородской устойчивой системе расселения.

Основные автомобильные дороги федерального и регионального (межмуниципального) значения обеспечивают транспортную связь Рузского городского округа с субъектами Российской Федерации и муниципальными образованиями Московской области.

Автомобильные дороги общего пользования регионального значения обеспечивают транспортные связи Рузского городского округа с другими муниципальными образованиями и между населенными пунктами. Автомобильные дороги местного значения в границах городского округа обеспечивают подъезд к населенным пунктам с выходом на сеть автомобильных дорог регионального или межмуниципального значения и обслуживают территории населенных пунктов (УДС).

Предложения по развитию транспортной инфраструктуры Рузского городского округа направлены на организацию единой системы магистральных улиц и дорог, способной обеспечить надёжность транспортных связей внутри городского округа и выход на сеть внешних автомобильных дорог.

Уровень развития транспортного каркаса, обеспечивающего внешние и муниципальные транспортные связи, определяет плотность сети автомобильных дорог общего пользования Рузского городского округа.

В основу развития сети улиц и дорог Рузского городского округа положены изменения и дополнения существующей транспортной сети, учитывающие максимальное удовлетворение потребностей населения и хозяйственного комплекса в перевозке пассажиров и грузов и не нарушающие экологическую среду в городском округе.

В проекте внесения изменений в генеральный план Рузского городского округа Московской области развитие транспортной инфраструктуры планируется на основе градостроительного развития территории городского округа и в соответствии с утвержденными документами территориального планирования:

- Схема территориального планирования Российской Федерации в области федерального транспорта (железнодорожного, воздушного, морского, внутреннего водного транспорта) и автомобильных дорог федерального значения, утверждена распоряжением Правительства Российской Федерации от 19.03.2013 № 384-р;
- Схема территориального планирования Российской Федерации в области федерального транспорта (в части трубопроводного транспорта), утверждена распоряжением Правительства Российской Федерации от 06.05.2015 № 816-р;
- Схема территориального планирования транспортного обслуживания Московской области, утверждена постановлением Правительства Московской области от 25.03.2016 № 230/8.

* Согласно Федеральному закону от 07.11.2007 № 257-ФЗ «Об автомобильных дорогах и о дорожной деятельности в Российской Федерации и внесении изменений в отдельные законодательные акты Российской Федерации», ст.5, п. 11.

3.5.1. Внешний транспорт

Внешний транспорт – это система структурных элементов, ответственных за связь территорий с внешним миром, в которую входят: система железнодорожного транспорта, система автомобильного транспорта, речного, морского, воздушного транспорта и система трубопроводного транспорта.

Рузский городской округ расположен в западной части Московской области, граничит с городскими округами Восход, Истра, Одинцовский, Наро-Фоминский, Можайский, Волоколамский. Административный центр городского округа – г. Руза находится в 74 км к западу от Московской кольцевой автомобильной дороги (МКАД).

В настоящее время транспортные связи (внешние) Рузского городского округа с Москвой и центрами муниципальных образований Московской области осуществляются по железной дороге, автомобильным дорогам общего пользования федерального значения М-1 «Беларусь» Москва - граница с Республикой Беларусь, М-9 «Балтия» Москва - Волоколамск - граница с Латвийской Республикой, А-108 «Московское большое кольцо» Дмитров – Сергиев Посад – Орехово-Зуево – Воскресенск – Михнево – Балабаново – Руза – Клин – Дмитров и основной сети автомобильных дорог общего пользования регионального (межмуниципального) значения (см. п. 3.5.1.3).

3.5.1.1 Железнодорожный транспорт

Существующее положение

По территории Рузского городского округа Московской области проходят двухпутные электрифицированные участки общего пользования Московской железной дороги – филиала ОАО «РЖД»:

Кубинка 1 – Тучково (перегон Кубинка 1 – Тучково);

Тучково – Можайск (перегоны Тучково – Дорохово, Дорохово – Можайск)

На территории Рузского городского округа расположены следующие объекты железнодорожной инфраструктуры общего пользования:

железнодорожные станции со зданиями железнодорожных вокзалов: Тучково и Дорохово;

железнодорожные остановочные пункты: Театральная, Садовая, Партизанская.

На расстоянии 1,5 км от северной границы Рузского городского округа проходит магистраль Рижского направления Московской железной дороги (железнодорожный участок Лесодолгоруково – Волоколамск), до ближайших остановочных пунктов которой (пл. Устиновка и пл. Новопетровская) с территории Рузского городского округа организовано движение общественного транспорта (автобус).

Полоса отвода железной дороги – земли железнодорожного транспорта, занимаемые земляным полотном, искусственными сооружениями, линейно-путевыми и другими зданиями, устройствами железнодорожной связи, железнодорожными станциями, защитными лесонасаждениями и путевыми устройствами. Границы полосы отвода устанавливаются с учётом норм отвода земельных участков, необходимых для формирования полосы отвода, утверждаемых Министерством транспорта Российской Федерации.

В соответствии с «СП 42.13330.2016. Свод правил. Градостроительство. Планировка и застройка городских и сельских поселений. Актуализированная редакция СНиП 2.07.01-89*» жилую застройку необходимо отделять от железных дорог санитарным разрывом, значение которого определяется расчетом с учетом санитарных требований СанПиН 2.2.1/2.1.1.1200.

Инженерные сооружения

На территории Рузского городского округа на пересечении железнодорожных путей с автомобильными дорогами и водными объектами организованы транспортные инженерные сооружения, перечень которых представлен в таблице 3.5.1.1.1.

Таблица 3.5.1.1.1

№ п/п	Вид транспортного инженерного сооружения	Железнодорожная магистраль, ж/д пути	Пересечение	Местоположение
1	Путепровод ж/д	Смоленское направление МЖД	Железнодорожный путь не общего пользования	южнее п. Тучково, в районе СНТ «Солнышко-2»
2	Железнодорожный переезд	Смоленское направление МЖД	а/д Можайское шоссе	в районе д. Шелковка, вблизи СНТ «Ручеек»
3	Мост ж/д	Смоленское направление МЖД	р. без названия	в районе д. Землино
4	Железнодорожный переезд	Смоленское направление МЖД	а/д Можайское шоссе	в районе о.п. Партизанская
5	Железнодорожный переезд	Железнодорожный путь не общего пользования	ул. Потапова	р.п. Тучково
6	Железнодорожный переезд	Железнодорожный путь не общего пользования	местный проезд	р.п. Тучково
7	Железнодорожный переезд	Железнодорожный путь не общего пользования	ул. Партизан	р.п. Тучково
8	Железнодорожный переезд	Железнодорожный путь не общего пользования	Подъезд к д. Морево	в районе д. Морево
9	Железнодорожный переезд	Железнодорожные пути не общего пользования	а/д «Звенигород - Колюбакино – Нестерово» - Молодикино - Морево	севернее д. Морево
10	Железнодорожный переезд	Железнодорожные пути не общего пользования	а/д «Руза Орешки – Колюбакино» – Неверово» - Лызлово	в районе д. Лызлово
11	Мост ж/д	Железнодорожный путь не общего пользования	р. Москва	в районе д. Кожино

Проектные мероприятия

В Схеме территориального планирования Российской Федерации в области федерального транспорта (железнодорожного, воздушного, морского, внутреннего водного транспорта) и автомобильных дорог федерального значения на территории Рузского городского округа Московской области предусмотрены следующие мероприятия:

- Реконструкция железнодорожных путей общего пользования для организации скоростного движения на участке Москва – Красное;
- Строительство высокоскоростной железнодорожной линии Москва - Смоленск - Красное.

В Схеме территориального планирования транспортного обслуживания Московской области (далее так же - СТП ТО МО) приведены планируемые

характеристики линии высокоскоростного железнодорожного движения (ВСМ)* в границах Рузского городского округа приведены в таблице 3.5.1.1.2.

Таблица 3.5.1.1.2.

Номер линии	Номер участка	Наименование линии ВСМ	Показатели			
			Строительство (С)	Длина участка, км	Зоны планируемого размещения линейных объектов железнодорожного транспорта	
					Ширина, м	Площадь, га
1	1002	Москва - Смоленск - Красное	С	16,47	500	824

Транспортно - пересадочные узлы

В Московской области формируется система транспортно-пересадочных узлов (далее – ТПУ) на основе железнодорожных станций, платформ и остановочных пунктов, на которых обеспечивается пересадка пассажиров наземного пассажирского и индивидуального транспорта на железнодорожный транспорт.

ТПУ включают**:

- объекты, необходимые для обеспечения удобного и комфортного обслуживания пассажиров при пересадке с одного вида транспорта на другой (железнодорожные станции, платформы и остановочные пункты; железнодорожные вокзалы, автовокзалы и автостанции; торгово-развлекательные объекты; стоянки для временного хранения легкового транспорта***; территории для стоянки и разворота территории для стоянки и разворота общественного автомобильного транспорта; пешеходные переходы);

- автомобильные дороги и проезды, обеспечивающие подъезд к ТПУ.

Согласно постановлению Правительства Московской области от 20.03.2014 № 168/9 «О развитии транспортно-пересадочных узлов на территории Московской области» и Схеме территориального планирования транспортного обслуживания Московской области на территории Рузского городского округа намечена организация транспортно-пересадочных узлов на основе железнодорожного транспорта, данные по которым приведены в таблице 3.5.1.1.3.

Таблица 3.5.1.1.3.

№ согласно ПП МО	Номер согласно СТП ТО МО	Наименование железнодорожного направления	Наименование ТПУ
13	84	Смоленское направление МЖД	Тучково

3.5.1.2. Рельсовый транспорт

На момент разработки внесения изменений в Генеральный план Рузского городского округа на территории округа объекты рельсового скоростного пассажирского транспорта (ЛРТ) отсутствуют.

Схемой территориального планирования Российской Федерации в области федерального транспорта (железнодорожного, воздушного, морского, внутреннего водного транспорта) и автомобильных дорог федерального значения и Схемой

* Мероприятия по объектам федерального значения в схеме территориального планирования транспортного обслуживания Московской области приведены в информационно-справочных целях и не являются предметом утверждения в данном документе.

** Состав объектов, входящих в ТПУ зависит от величины пассажиропотока и градостроительной ситуации.

*** Количество машино-мест определяется исходя из потребности и пассажиропотока.

территориального планирования транспортного обслуживания Московской области в границах Рузского городского округа Московской области развитие инфраструктуры рельсового скоростного пассажирского транспорта (ЛРТ) не предусмотрено.

3.5.1.3. Автомобильные дороги

Существующее положение

Основной каркас автодорожной сети внешних транспортных связей Рузского городского округа составляют: автомобильные дороги общего пользования федерального значения М-1 «Беларусь» Москва - граница с Республикой Беларусь, А-108 «Московское большое кольцо» Дмитров - Сергиев Посад - Орехово-Зуево - Воскресенск - Михнево - Балабаново - Руза - Клин – Дмитров и автомобильные дороги регионального значения Можайское шоссе, Суворово – Волоколамск – Руза, Звенигород - Колюбакино – Нестерово.

Проектные мероприятия

В Схеме территориального планирования Российской Федерации в области федерального транспорта (железнодорожного, воздушного, морского, внутреннего водного транспорта) и автомобильных дорог федерального значения, утверждённой распоряжением Правительства Российской Федерации от 19.03.2013 № 384-р* приводятся сведения по развитию автомобильных дорог федерального значения применительно к территории Рузского городского округа:

I. Сведения о видах, наименованиях, назначении планируемых для размещения объектов федерального значения, их основные характеристики и местоположение

(1-й этап - до 2025 года)

2. Автомобильные дороги

1. Автомобильная дорога М-9 «Балтия» Москва - Волоколамск - граница с Латвийской Республикой (Московская область, Волоколамский, Истринский, Красногорский, Рузский районы, Тверская область, Западнодвинский, Зубцовский, Нелидовский, Оленинский, Ржевский, Торопецкий районы, Псковская область, Великолукский, Куньинский, Новосокольнический, Пустошкинский, Себежский районы), реконструкция автомобильной дороги:

- 1) на участке км 17 + 910 - км 115 + 600 протяженностью 97,69 км, категория IА;
- 2) на участке км 118 + 100 - км 616 + 365 протяженностью 597,8 км, категория IБ.

5. А-113 строящаяся Центральная кольцевая автомобильная дорога, строительство с последующей эксплуатацией на платной основе автомобильной дороги протяженностью 529,7 км, категории IА - II, с 4 - 8 полосами движения (Московская область).

32. Автомобильная дорога М-1 «Беларусь» - от Москвы до границы с Республикой Беларусь (на Минск, на Брест) (Московская область, Ленинский, Можайский, Одинцовский, Рузский районы, Смоленская область, Вяземский, Гагаринский, Кардымовский, Краснинский, Сафоновский, Смоленский, Ярцевский районы), строительство и реконструкция дороги протяженностью 490,17 км, категории - IБ и II, магистральная улица, с 2 - 8 полосами движения.

Как и в настоящее время, основной каркас автодорожной сети внешних транспортных связей Рузского городского округа будут составлять: автомобильные дороги общего пользования федерального значения М-1 «Беларусь» Москва -

* Распоряжение Правительства Российской Федерации от 19.03.2013 № 384-р «Об утверждении схемы территориального планирования Российской Федерации в области федерального транспорта (железнодорожного, воздушного, морского, внутреннего водного транспорта) и автомобильных дорог федерального значения»

Волоколамск - граница с Латвийской Республикой, А-108 «Московское большое кольцо» Дмитров - Сергиев Посад - Орехово-Зуево - Воскресенск - Михнево - Балабаново - Руза - Клин – Дмитров и автомобильные дороги регионального значения Можайское шоссе, Суворово – Волоколамск – Руза, Звенигород - Колюбакино – Нестерово, а так же планируемая автомобильная дорога общего пользования федерального значения А-113 Центральная кольцевая автомобильная дорога.

В материалах внесения изменений в генеральный план Рузского городского округа планируемая к строительству автомобильная дорога федерального значения А-113 Центральная кольцевая автомобильная дорога отображена в соответствии с документацией по планировке территории утверждённой распоряжением Федерального дорожного агентства (Росавтодор) Министерства транспорта Российской Федерации от 10.12.2015 № 2417-р «Об утверждении документации по планировке территории объекта «Строительство Центральной кольцевой автомобильной дороги Московской области (с последующей эксплуатацией на платной основе), пусковой комплекс (этап строительства) № 2».

В материалах внесения изменений в генеральный план Рузского городского округа мероприятия по автомобильной дороге федерального значения М-1 «Беларусь» Москва - граница с Республикой Белоруссия отображены в соответствии с документацией по планировке территории утвержденной распоряжением Федерального дорожного агентства (Росавтодор) Министерства транспорта Российской Федерации от 15.12.2015 № 2431-р (с изм. от 30.06.2017, от 24.04.2019, от 10.12.2021, от 22.12.2023) «Об утверждении проекта планировки территории объекта «Строительство и реконструкция автомобильной дороги М-1 «Беларусь» - от Москвы до границы с Республикой Белоруссия (на Минск, Брест). Реконструкция с последующей эксплуатацией на платной основе участков автомобильной дороги М-1 «Беларусь» - от Москвы до границы с Республикой Белоруссия (на Минск, Брест) с км 33 до км 84, с км 84+000 до км 456+780, Московская, Смоленская области».

3.5.1.4 Воздушный транспорт

Существующее положение

На территории Рузского городского округа существующие объекты воздушного транспорта отображены в соответствии со Схемой территориального планирования транспортного обслуживания Московской области, данные по посадочным площадкам воздушных судов и вертодромам авиации общего назначения приведены в таблицах ниже соответственно).

Таблица 3.5.1.4.1

Посадочные площадки воздушных судов				
№	Наименование посадочной площадки	Городской округ	ФОИВ, в ведении которого находится аэродром	Регистрация в реестре
Посадочные площадки воздушных судов, у которых данные о регистрации отсутствуют*				
9	Ватулино	Рузский	-	Данные о регистрации посадочных площадок отсутствуют

Таблица 3.5.1.4.2

Городской округ	Наименование вертодрома	Местоположение
Вертодромы, у которых отсутствуют данные о регистрации		
Рузский	Таблово (Лукоморье)	севернее д. Таблово, коттеджный поселок «Лукоморье»

* Информация о федеральном органе исполнительной власти, организации, в ведении которых находятся посадочные площадки, уточняется.

Проектные мероприятия

В Схеме территориального планирования Российской Федерации в области федерального транспорта (железнодорожного, воздушного, морского, внутреннего водного транспорта) и автомобильных дорог федерального значения применительно к территории Рузского городского округа Московской области сведения о планируемых для размещения объектов федерального значения воздушного транспорта отсутствуют.

Согласно Постановлению Правительства Московской области от 17.08.2015 №0713/30 «Об утверждении нормативов градостроительного проектирования Московской области» размещение объектов авиации общего назначения - вертолетных площадок осуществляется из расчета: не менее 1 площадки на городской округ с численностью населения до 50 тыс. человек и не менее 2 площадок на городской округ с численностью населения свыше 50 тыс. человек.

Схемой территориального планирования транспортного обслуживания Московской области мероприятия, направленные на решение задач развития авиации общего назначения (далее – АОН), включают:

- строительство взлетно-посадочных зон АОН легкого класса и вертолетов вблизи транспортных развязок магистральных и скоростных автомобильных дорог, и крупных железнодорожных станций, населенных пунктов и удаленных зон отдыха и туризма с необходимой инфраструктурой технического и социально-бытового обслуживания;
- строительство вертолетных площадок АОН вблизи мест пересечения автомобильных дорог общего пользования;
- строительство вертолетных площадок двойного использования возле областных и федеральных лечебных учреждений, на расстоянии, проходимом автомобилем экстренных служб в течение десяти и менее минут.

Вертолетное сообщение планируется использовать не только для нужд специальной авиации (ликвидация чрезвычайных ситуаций, санитарная эвакуация пострадавших в ДТП, охрана правопорядка, лесов, экологический мониторинг), но и в деловых целях и для авиаперевозок общего пользования.

В соответствии со Схемой территориального планирования транспортного обслуживания Московской области на территории Рузского городского округа отображены планируемые к размещению вертолетные площадки (вертодромы) авиации общего назначения, данные по которым приведены в таблице ниже.

Таблица 3.5.1.4.3

№ согласно СТП ТО МО	Наименование вертолетной площадки	Местоположение
48	Руза	северная часть г. Руза, а/д МБК – санаторий «Русь»

Размещать вертолетные площадки необходимо в соответствии с требованиями приказа Минтранса Российской Федерации от 04.03.2011 № 69 «Об утверждении Федеральных авиационных правил «Требования к посадочным площадкам, расположенным на участке земли или акватории».

3.5.1.5. Водный транспорт

Существующее положение

На момент разработки материалов проекта внесения изменений в генеральный план Рузского городского округа Московской области на территории округа объекты водного транспорта отсутствуют.

Проектные мероприятия

Схемой территориального планирования Российской Федерации в области федерального транспорта (железнодорожного, воздушного, морского, внутреннего водного транспорта) и автомобильных дорог федерального значения и Схемой территориального планирования транспортного обслуживания Московской области в границах Рузского городского округа Московской области размещение объектов водного транспорта не предусмотрено.

3.5.1.6. Трубопроводный транспорт

Существующее положение

На момент разработки внесения изменений в генеральный план Рузского городского округа на территории городского округа объекты трубопроводного транспорта отсутствуют.

Проектные мероприятия

В Схеме территориального планирования Российской Федерации в области федерального транспорта (в части трубопроводного транспорта) применительно к территории Рузского городского округа Московской области сведения о планируемых для размещения объектах федерального значения в области трубопроводного транспорта отсутствуют.

3.5.2. Транспортная инфраструктура в границах городского округа

3.5.2.1 Сеть автомобильных дорог и улично-дорожная сеть населенных пунктов

Существующее положение

Транспортный каркас городского округа составляют автомобильные дороги, обеспечивающие внешние связи (основной см. п. 3.5.1.3) и внутримunicipальные связи (прочий).

Внутримunicipальные связи это - транспортные связи в границах данного муниципального образования, такие как, выходы на основную сеть автомобильных дорог, подъезды к населенным пунктам и объектам хозяйственной деятельности.

Прочий транспортный каркас представлен автомобильными дорогами общего пользования регионального значения или межмunicipального значения, находящиеся в оперативном управлении Московской области (ГБУ МО «МОСАВТОДОР») и местного значения.

Автомобильные дороги общего пользования, при прохождении через населенные пункты трансформируются, соответственно, в магистральные улицы городского или районного значения в населенных пунктах городского типа и в основные улицы в сельских населенных пунктах.

Протяженность автомобильных дорог общего пользования в границах Рузского городского округа составляет 694,3 км, в том числе:

- федерального значения – 69,0 км;
- регионального или межмunicipального значения – 414,3 км;
- местного значения – 211 км.

Улично-дорожная сеть (УДС) городского округа (улицы, проезды, переулки, тупики) обеспечивает транспортную связь территорий населенного пункта.

Перечни автомобильных дорог общего пользования федерального и регионального значения, проходящих в границах Рузского городского округа, приведены в таблицах 3.5.2.1.1 и 3.5.2.1.2 соответственно. Наименование автомобильных дорог, их учетные и идентификационные номера приведены в соответствии с постановлением Правительства Российской Федерации от 17.11.2010 № 928 и постановлением Правительства Московской области от 05.08.2008 № 653/26 «О перечне автомобильных дорог общего пользования регионального или межмуниципального значения Московской области».

Таблица 3.5.2.1.1

Учетные номера автомобильных дорог и их наименование	Идентификационный номер	Протяженность в границах городского округа, км	Категория	Ширина проезжей части	Вид покрытия
М-1 «Беларусь» Москва-граница с Республикой Беларусь	00 ОП ФЗ М-1 (Е30, АН6, СНГ)	8,8	Іб	15,0	а/б
М-9 «Балтия» Москва-Волоколамск-граница с Латвийской республикой	00 ОП ФЗ М-9 (Е22, СНГ)	2,6	Іа	15,0	а/б
А-108 «Московское большое кольцо» Дмитров – Сергиев Посад – Орехово-Зуево – Воскресенск – Михнево – Балабаново – Руза – Клин – Дмитров	00 ОП ФЗ А-108	57,6	ІІ	7,0	а/б
Итого протяженность автомобильных дорог федерального значения		69,0			

Таблица 3.5.2.1.2.

№ п/п	Наименование автомобильной дороги	Идентификационный номер	Протяженность в границах городского округа, км	Категория	Ширина проезжей части, м
Основной транспортный каркас, обеспечивающий внешние муниципальные связи городского округа					
1	Можайское шоссе (Рузский район)	46 ОП РЗ 46К-1012	9,3	І,ІІ	7,0-10,5
2	Суворово – Волоколамск – Руза (Рузский район)	46 ОП РЗ 46К-9192	13,158	ІІ	7,0
3	М-9 «Балтия» – Онуфриево – Орешки	46 ОП РЗ 46К-9132	18,701	ІІ,ІІІ	6,1-8,0
4	Звенигород – Колобакино – Нестерово (Рузский район)	46 ОП РЗ 46К-1152	22,370	ІІ,ІІІ	7,0-8,0
Прочий транспортный каркас, обеспечивающий муниципальные связи городского округа					
5	МБК – санаторий «Русь»	46 ОП РЗ 46К-1260	13,967	ІІ	7,0-8,0
6	«Звенигород - Колобакино – Нестерово» - Молодиково - Мореве	46 ОП МЗ 46Н-13898	4,826	ІІІ	8,0
7	Можайск – Клементьево – Руза	46 ОП РЗ 46К-1102	10,395	ІІІ	7,0
8	МБК – Кожино – сан. Узбекистан	46 ОП РЗ 46К-1070	10,438	ІІІ	7,0
9	МБК – Матвейцево	46 ОП РЗ 46К-1180	8,964	ІІІ	7,1

№ п/п	Наименование автомобильной дороги	Идентификационный номер	Протяженность в границах городского округа, км	Категория	Ширина проезжей части, м
10	МБК – Нововолково – Хотебцево	46 ОП РЗ 46К-1160	5,965	III	7,3
11	МБК – Лунинка	46 ОП РЗ 46К-1250	16,856	III	7,0
12	Руза - Орешки – Колюбакино	46 ОП МЗ 46Н-10117	23,815	III	8,1
13	Руза – Воронцово – Тетерино (Рузский район)	46 ОП РЗ 46К-1491	11,332	III	6,0-6,3
14	ст. Николаево – Лыщиково – Дорохово	46 ОП МЗ 46Н-10116	10,454	III	7,4-8,5
15	Лысково – Ивойлово – Сычево	46 ОП МЗ 46Н-1012	10,52	III	7,1-8,2
16	Сытьково – Палашкино	46 ОП МЗ 46Н-1010	9,162	III	7,1
17	«Сытьково – Палашкино» – Комлево	46 ОП МЗ 46Н-10128	0,765	III	7,3
18	Можайское шоссе – Тучково	46 ОП РЗ 46К-1060	4,594	IV	7,1
19	«Подъезд к санаторию «Русь» – Васильевская плотина	46 ОП МЗ 46Н-10157	0,866	IV	6,1
20	М-1 «Беларусь» – ст. Дорохово	46 ОП РЗ 46К-1431	1,716	IV	6,7
21	«Звенигород – Колюбакино – Нестерово» – Васильевское	46 ОП МЗ 46Н-10105	4,362	IV	4,36
22	«МБК – Нововолково – Хотебцево» – Ельники	46 ОП РЗ 46К-1170	1,532	IV	7,0
23	«Суворово – Волоколамск – Руза» – Курово	46 ОП МЗ 46Н-10114	2,429	IV	6,0
24	«Суворово – Волоколамск – Руза» – Филатово	46 ОП МЗ 46Н-10113	6,287	IV	6,1
25	МБК – Архангельское – Ястребово	46 ОП РЗ 46К-1240	6,584	IV	6,0
26	МБК – Михайловское	46 ОП РЗ 46К-1190	3,218	IV	5,4
27	МБК – Никольское – Сафониха	46 ОП РЗ 46К-1200	6,271	IV	6,8
28	МБК – Петрищево	46 ОП РЗ 46К-1230	3,402	IV	6,2
29	МБК – Рождествено	46 ОП РЗ 46К-1210	12,425	IV	6,0
30	МБК – Мамошино	46 ОП МЗ 46Н-10136	4,724	IV	4,7
31	МБК – Поречье	46 ОП МЗ 46Н-10121	2,074	IV	6,0
32	МБК - подъезд 20266 км 41	46 ОП МЗ 46Н-10123	3,216	IV	7,0
33	МБК - подъезд 20266 км 41 (уч-к .2)	46 ОП МЗ 46Н-10125	0,889	IV	
34	МБК – станция Дорохово	46 ОП РЗ 46К-1432	1,978	IV	6,8
35	МБК – Горбово – Лукино – Тишино	46 ОП РЗ 46К-1220	8,263	IV	6,4
36	«МБК – Горбово – Лукино – Тишино» – санаторий «Подмосковье»	46 ОП МЗ 46Н-10159	1,710	IV	5,5
37	«Руза – Воронцово – Тетерино» – Ватулино	46 ОП МЗ 46Н-10109	1,516	IV	6,0
38	«Можайское шоссе ш.» – Алексино	46 ОП МЗ 46Н-10160	3,929	IV	7,0
39	«Ермолино – Боровск» – Веря – Колодкино (уч.2)	46 ОП МЗ 46Н-05986	4,5	IV	7,1
40	Палашкино – Лидино – Сумароково	46 ОП МЗ 46Н-10119	18,508	IV	7,0
41	«Палашкино – Лидино – Сумароково» – проезд в Лидино	46 ОП МЗ 46Н-10126	1,421	IV	7,0
42	«М-9 «Балтия» – Онуфриево – Орешки» – Барынино	46 ОП МЗ 46Н-10118	6,304	IV	6,6
43	«М-9 «Балтия» – Онуфриево – Орешки – Колюбакино» – Аннино	46 ОП МЗ 46Н-10127	0,667	IV	6,6
44	«Сытьково – Палашкино» – Новая	46 ОП МЗ 46Н-10146	6,833	IV	6,5
45	Васильевская плотина – Волынщино	46 ОП МЗ 46Н-10111	1,943	IV	6,0

№ п/п	Наименование автомобильной дороги	Идентификационный номер	Протяженность в границах городского округа, км	Категория	Ширина проезжей части, м
46	Ивойлово – Самошкино	46 ОП МЗ 46Н-10091	6,225	IV	7,0
47	«Руза - Орешки – Коллюбакино» - Новогорбово	46 ОП МЗ 46Н-10107	3,031	IV	5,8
48	«Руза - Орешки – Коллюбакино» – Неверово	46 ОП МЗ 46Н-10155	0,920	V	6,0
49	«Руза - Орешки – Коллюбакино» - Неверово» - Лызлово	46 ОП МЗ 46Н-10143	4,11	IV	8,7
50	«Суворово - Волоколамск – Руза»« – Курово	46 ОП МЗ 46Н-10114	1,39	IV	6,4
51	«Звенигород – Коллюбакино – Нестерово» – Красотино	46 ОП МЗ 46Н-10154	1,280	иное	4,8
52	«Можайск – Клементьево – Руза» – Вандово	46 ОП МЗ 46Н-10144	6,829	иное	6,0
53	«Лысково – Ивойлово – Сычи» – Шилово	46 ОП МЗ 46Н-10151	3,433	V	5,0
54	«Лысково – Ивойлово – Сычи» – Новая	46 ОП МЗ 46Н-10152	2,771	V	4,7
55	«МБК – Луинка» – Ильятино	46 ОП МЗ 46Н-10104	3,397	V	4,5
56	«МБК – Луинка» – Таганово	46 ОП МЗ 46Н-10141	3,158	V	3,0-5,2
57	«МБК – Нововолково – Хотеццево» – Бунино	46 ОП МЗ 46Н-10140	3,116	V	5,5
58	«МБК – Рождествено» – Успенское	46 ОП МЗ 46Н-10139	2,107	V	5,0
59	«Палашкино – Лидино – Сумароково» – Вараксино	46 ОП МЗ 46Н-10150	0,250	V	3,0
60	«Палашкино – Лидино – Сумароково» – Оселье	46 ОП МЗ 46Н-10149	1,445	V	4,5
61	«Палашкино – Лидино – Сумароково» – Фролково	46 ОП МЗ 46Н-10148	1,939	иное	4,0
62	«Палашкино – Лидино – Сумароково» – Цыганово	46 ОП МЗ 46Н-10142	2,944	V	5,8
63	«Руза – Воронцово – Тетерино» – Жолобово	46 ОП МЗ 46Н-10145	3,848	V	5,0
64	«Руза – Воронцово – Тетерино» – Чепасово	46 ОП МЗ 46Н-10108	4,782		6,1
65	«Суворово – Волоколамск – Руза» – Ведерники	46 ОП МЗ 46Н-10131	1,174	V	5,0
66	«Суворово – Волоколамск – Руза» – Накипелово	46 ОП МЗ 46Н-10129	1,203	V	5,0
67	«Суворово – Волоколамск – Руза» – Потапово	46 ОП МЗ 46Н-10132	1,170	V	4,5
68	«Суворово – Волоколамск – Руза» – Филатово» – Рупасово	46 ОП МЗ 46Н-10133	2,776	V	3,0
69	«Сытьково – Палашкино» – Новая» – Захнево	46 ОП МЗ 46Н-10147	1,258	V	5,0
70	Барынино – Ваюхино	46 ОП МЗ 46Н-10153	2,267	V	6,0
71	Сумароково – Грязново	46 ОП МЗ 46Н-10112	5,566	V	6,0
72	Иваново – Булыгино	46 ОП МЗ 46Н-10134	6,068	V	6,0
73	МБК – Вертошино	46 ОП МЗ 46Н-10138	0,800	V	4,5
74	МБК – Писарево	46 ОП МЗ 46Н-10156	0,764	V	4,4
75	МБК – Старо-Теряево	46 ОП МЗ 46Н-10158	1,344	V	5,2
76	МБК – Старое	46 ОП МЗ 46Н-10135	0,800	V	5,4
77	МБК - Горбово - Лукино - Тишино	46 ОП РЗ 46К-1220	8,263	IV	7,0

№ п/п	Наименование автомобильной дороги	Идентификационный номер	Протяженность в границах городского округа, км	Категория	Ширина проезжей части, м
78	«Подъезд к санаторию «Русь» - Руза	46 ОП МЗ 46Н-10115	1,031	III	9,0
79	г. Руза, ул. Федеративная	46 ОП МЗ 46Н-10165	1,094	III	12,0
80	г. Руза, Волоколамское шоссе	46 ОП МЗ 46Н-10169	0,331	IV	8,4
81	г. Руза, ул. Солнцева	46 ОП МЗ 46Н-10164	0,784	IV	13,0
82	г. Руза, проезд Ярославский	46 ОП МЗ 46Н-10162	0,654	IV	8,0
83	г. Руза, ул. Верхнезарская	46 ОП МЗ 46Н-10163	0,519	IV	6,0
84	п. Дорохово, ул. Стеклозаводская	46 ОП МЗ 46Н-10170	1,900	IV	6,0
85	п. Дорохово, ул. Школьная	46 ОП МЗ 46Н-10171	0,663	IV	7,0
86	Можайское шоссе - Полушкно	46 ОП МЗ 46Н-07199	0,21	IV	6,0
Итого протяженность автомобильных дорог регионального значения			414,249		

В соответствии с нормативами градостроительного проектирования Московской области (Раздел II. Пункт 3. Материалы по обоснованию расчётных показателей плотности сети автомобильных дорог общего пользования) плотность дорог общего пользования является одним из основных количественных показателей, характеризующих достигнутый уровень транспортного обслуживания в регионе. Нормированию подлежит сеть автомобильных дорог с твердым покрытием местного, регионального или межмуниципального значения (без улиц в населенных пунктах), т.е. участки дорог, предназначенные для связи населенных пунктов между собой. При этом дороги федерального значения не учитываются, поскольку они в своем большинстве не предназначены для обслуживания прилегающих территорий и расположенных на них населенных пунктов.

В соответствии с постановлением Правительства Московской области от 17.08.2015 № 713/30 «Об утверждении нормативов градостроительного проектирования Московской области», показатель плотности сети дорог общего пользования для Рузского городского округа должен быть не менее 0,42 км/км².

Согласно Федеральному закону от 08.11.2007 № 257-ФЗ «Об автомобильных дорогах и дорожной деятельности в Российской Федерации и о внесении изменений в отдельные законодательные акты Российской Федерации» для автомобильных дорог, за исключением автомобильных дорог, расположенных в границах населенных пунктов, устанавливаются придорожные полосы.

В зависимости от класса и (или) категории автомобильных дорог, с учетом перспектив их развития, ширина каждой придорожной полосы устанавливается в размере:

- 100 метров - для подъездных дорог, соединяющих административные центры (столицы) субъектов Российской Федерации, города федерального значения с другими населенными пунктами, а также для участков автомобильных дорог общего пользования федерального значения, построенных для объездов городов с численностью населения до двухсот пятидесяти тысяч человек;
- 75 метров – для автомобильных дорог первой и второй категорий;
- 50 метров – для автомобильных дорог третьей и четвертой категорий;
- 25 метров – для автомобильных дорог пятой категории.

Строительство, реконструкция в границах придорожных полос автомобильной дороги объектов капитального строительства, объектов, предназначенных для осуществления дорожной деятельности, объектов дорожного сервиса, установка рекламных конструкций, информационных щитов и указателей допускаются при наличии согласия в письменной форме владельца автомобильной дороги.

В соответствии с распоряжением Росавтодора от 12 ноября 2013 г. № 1884-р* придорожные полосы автомобильной дороги общего пользования федерального значения «М-9 «Балтия» Москва – Волоколамск – граница с Латвийской Республикой» на участке км 87+220 - км 92+480, км 89+540 - км 89+980, км 91+480 - км 92+480 в границах Рузского городского округа установлены шириной 100 м и сведения о них внесены в Единый государственный реестр недвижимости.

В соответствии с распоряжением Росавтодора от 27 декабря 2013 №2314-р** от 27 декабря 2013 №2314-р в границах Рузского городского округа придорожные полосы автомобильной дороги общего пользования федерального значения А-108 Московское большое кольцо через Дмитров, Сергиев Посад, Орехово-Зуево, Воскресенск, Михнево, Балабаново, Рузу, Клин на участке км 31+800 - км 56+390, км 57+630 - км 59+100 установлены шириной 75 м и сведения о них внесены в Единый государственный реестр недвижимости.

Инженерные сооружения

На автомобильных дорогах в местах пересечений с водными объектами, автомобильными и железными дорогами организованы транспортные инженерные сооружения, перечень которых приведен в таблице ниже.

Таблица 3.5.2.1.3.

№ п/п	Вид транспортного инженерного сооружения	Автомобильная дорога	Пересечение	Местоположение
на автомобильных дорогах федерального значения				
1	Путепровод	А-108 Московское большое кольцо	Смоленское направление МЖД	п. Дорохово
2	Мост	А-108 Московское большое кольцо	р. Москва	вблизи п. Старая Руза
3	Мост	А-108 Московское большое кольцо	р. Москва	вблизи п. Старая Руза
4	Мост	А-108 Московское большое кольцо	Озернинское водохранилище	вблизи д. Волково
5	Мост	А-108 Московское большое кольцо	р. Вейна	вблизи д. Бабино
6	Мост	А-108 Московское большое кольцо	р. Озерна	вблизи с. Никольское
на автомобильных дорогах регионального значения				

* Распоряжение Росавтодора от 12.11.2013 № 1884-р «Об установлении границ придорожных полос автомобильной дороги общего пользования федерального значения М-9 «Балтия» на участке км 17+910 - км 34+100, км 27 (Красногорский муниципальный район, Московская область), км 34+100 - км 91+480, км 88+460 - км 89+540, км 89+980 - км 91+480 (Истринский муниципальный район, Московская область), км 87+220 - км 92+480, км 89+540 - км 89+980, км 91+480 - км 92+480 (Рузский муниципальный район, Московская область), км 92+480 - км 115+600, км 118+100 - км 133+700 (Волоколамский муниципальный район, Московская область), км 113+700 - км 158+900 (Шаховской муниципальный район, Московская область)»;

** Распоряжение Росавтодора от 27.12.2013 № 2314-р «Об установлении границ придорожных полос автомобильной дороги общего пользования федерального значения А-108 Московское большое кольцо через Дмитров, Сергиев Посад, Орехово-Зуево, Воскресенск, Михнево, Балабаново, Рузу, Клин (с подъездом к государственному комплексу «Таруса» и проездами по его территории)»

7	Мост	Можайское шоссе	р. Зуевка	в районе д. Шелковка, вблизи СНТ «Ручеек»
8	Мост	Суворово – Волоколамск – Руза	р. Педня	в районе д. Лашино
9	Мост	Звенигород – Колобакино – Нестерово	р. Москва	у д. Ладыгино
10	Путепровод	Звенигород – Колобакино – Нестерово	ж/д пути необщего пользования	в районе д. Марс
11	Мост	МБК – Кожино – сан. «Узбекистан»	р. Елица	с. Кожино
12	Мост	МБК – Кожино – сан. «Узбекистан»	р. Сосновка	вблизи с. Кожино
13	Мост	МБК – Рождествено	р. Гряда	вблизи д. Нижнее Сляднево
14	Мост	МБК – Горбово – Лукино – Тишино	р. Руза	вблизи д. Горбово
15	Мост	МБК – Петрищево	р. Тарусса	вблизи д. Петрищево
16	Мост	МБК – Лунинка	р. Исьма	у с. Богородское
17	Мост	МБК – Лунинка	р. Исьма	д. Златоустово
18	Мост	МБК – санаторий «Русь»	р. Озерна	вблизи д. Ракидино
19	Мост	«Можайск – Клементьево – Руза» – Вандово	р. Пальна	д. Вандово
20	Мост	г. Руза, проезд Ярославский	р. Руза	г. Руза
21	Путепровод	Можайское шоссе-Гучково	Смоленское направление МЖД	р.п. Гучково
22	Мост	«Звенигород - Колобакино – Нестерово» - Молодиково - Морево	р. Москва	вблизи д. Марково
23	Мост	Палашкино - Лидино - Сумароково	р. Руза	вблизи д. Хомьяново
24	Мост	Иваново-Бульгино	р. Хлынья	вблизи д. Журавлево
25	Мост	Лысково - Ивойлово - Сычево	р. Гряда	д. Ивойлово
на автомобильных дорогах местного значения				
26	Мост	дорога в д.Ивойлово	р. Гряда	д. Ивойлово
27	Мост	Старониколаево - Бараново	р. Москва	вблизи д. Тимофеево
28	Мост	Покровское - Слобода	р. Озерна	вблизи с. Покровское
29	Мост	Углынь - Михайловское	р. Озерна	вблизи д. Михайловское

Проектные мероприятия

Целью территориального планирования транспортного обслуживания Московской области, равно как и целью развития транспортных инфраструктур Московской области, является создание современной, отвечающей требованиям роста качества жизни населения и роста экономики, транспортной системы Московской области, обеспечивающей перспективные объемы внутренних и внешних (транзитных) пассажирских и грузовых перевозок всеми видами транспорта.

В соответствии с СТП ТО МО, планируется преобразование радиальной сети автомобильных дорог Московской области в современную сетевую структуру, которое осуществляется за счет создания трехуровневой структуры, с четким разделением автомобильных дорог каждого уровня по функциональным и техническим признакам, по условиям проезда по ним и доступа на них транспортных средств.

Первый уровень сетевой структуры формируют автомагистрали федерального и регионального значения – автомобильные дороги высших технических категорий с многополосными проезжими частями, обеспечивающие движение автотранспортных средств на дальние расстояния с высокими скоростями движения. Планируется, что автомагистрали будут строиться и реконструироваться на расчетную скорость движения не менее 140 км/ч, с устройством пересечений со всеми автомобильными и железными дорогами исключительно в разных уровнях. Въезд на автомагистрали и съезд с них

обеспечивается через транспортные развязки в разных уровнях, устраиваемые только на пересечениях с федеральными и основными региональными автомобильными дорогами.

Сеть автомагистралей будет формироваться на основе автомобильной дороги федерального значения А-113 «Центральная кольцевая автомобильная дорога».

Второй уровень сетевой структуры формируют скоростные автомобильные дороги федерального и регионального значения. Планируется строительство и реконструкция этих автомобильных дорог на расчетную скорость движения 80–120 км/ч с обеспечением непрерывного режима движения; все пересечения с автомобильными и железными дорогами организуются только в разных уровнях. Такой режим движения на скоростных автомобильных дорогах позволит значительно повысить их пропускную и провозную способность, избежать эффекта «опустынивания» освоенных территорий центральной и срединной частей области.

Сеть скоростных дорог федерального и регионального значения обеспечит комфортную транспортную связь между населёнными пунктами в центральной части Московской области, связь между крупными городами срединной и периферийной частей Московской области, а также соединит МКАД и ЦКАД. Основу скоростной сети составят участки автомобильных дорог федерального значения от МКАД до ЦКАД.

Третий, нижний уровень сетевой структуры, формируют обычные автомобильные дороги, обеспечивающие связность городов и других населенных пунктов Московской области между собой. Эти автомобильные дороги сократят время поездок между муниципальными образованиями и, тем самым, расширят для населения области возможности получения социальных и культурных услуг, увеличат для него спектр и доступность мест приложения труда.

В Схеме территориального планирования транспортного обслуживания Московской области приведены сведения о планируемых характеристиках автомагистралей и скоростных автомобильных дорог федерального значения* применительно к территории Рузского городского округа.

Таблица 3.5.2.1.3.

Номер автомобильной дороги	Номер участка	Наименование автомобильной дороги/участка	Показатели							Зоны планируемого размещения линейного объекта	
			Строительство (С) /Реконструкция (Р)	Длина участка, км	Категория	Число полос движения, шт.	Ширина полосы отвода, м	Ширина, м	Площадь, га		
Автомагистрали											
0104	11010434	А-113 «Центральная кольцевая автомобильная дорога»	С	23,4	I	4	65	250	584,3		
0104	11010435	А-113 «Центральная кольцевая автомобильная дорога»	С	27,8	I	6	72	250	694,0		
0168	11016806	М-9 «Балтия»	Р	2,6	I	6	72	100	25,6		
Скоростные автомобильные дороги											
0094	21009405	М-1 «Беларусь»	Р	8,8	I	4	65	200	176,8		

* Данные по автомагистралям и скоростным автомобильным дорогам федерального значения в схеме территориального планирования транспортного обслуживания Московской области приведены в информационных целях и не являются предметом утверждения в данном документе.

В материалах проекта внесения изменений в генеральный план Рузского городского округа в соответствии со Схемой территориального планирования транспортного обслуживания Московской области отображены мероприятия по реконструкции и строительству обычных автомобильных дорог регионального значения, перечень которых приведен в таблице 3.5.2.1.4

Таблица 3.5.2.1.4

Номер автомобильной дороги	Номер участка	Наименование автомобильной дороги/участка	Показатели						
			Строительство(С) /Реконструкция (Р)	Длина участка, км	Категория	Число полос движения, шт.	Ширина полосы отвода, м	Зоны планируемого размещения линейного объекта	
								Ширина [*] , м	Площадь ¹ , га
0176	32017601	Суворово – Волоколамск – Руза	Р	12,4	II	2	49	100	124,0
0222	32022202	М-9 «Балтия» – Онуфриево – Орешки	Р	17,3	II	2	49	80	138,0
0223	32022301	Руза – Орешки – Колубакино	Р	23,8	II	2	49	100	237,9
0361	32036101	Обход г. Руза	С	11,7	III	2	46	200	234,0
0362	32036202	Можайское шоссе – Тучково	Р	3,1	II	4	65	60	18,6
0465	32046501	Самошкино – Каменки	С	1,3	IV	2	35	200	26,2
0982	32098202	Настасьино – Трубицино	С	1,2	IV	2	35	200	23,6
1207	32120701	«Руза – Орешки – Колубакино» – Неверово	Р	0,5	IV	2	35	100	5,2
1210	32121001	МБК – Вертошино	Р	0,3	IV	2	35	100	3,1
1214	32121401	«Руза – Воронцово – Тетерино» – Жолобово	Р	3,8	IV	2	35	100	38,3
1215	32121501	«Сытьково – Палашкино» – Новая	Р	6,8	IV	2	35	100	68,4
1219	32121901	«Палашкино – Лидино – Сумароково» – Оселье	Р	1,4	IV	2	35	40	5,6
1228	32122801	«МБК – Нововолково – Хотевцево» – Бунино	Р	3,1	IV	2	35	50	15,6
1231	32123101	«Лысково – Ивойлово – Сычи» – Новая	Р	3,4	IV	2	35	50	17,1
1232	32123201	«Лысково – Ивойлово – Сычи» – Шилово	Р	2,6	IV	2	35	100	26,4
1233	32123301	«МБК – Рождествено» – Успенское	Р	2,1	IV	2	35	50	10,5
1236	32123602	Юматово – Ястребово	С	1,3	IV	2	35	200	26,8
1237	32123701	МБК – Мамошино	Р	1,2	II	2	49	80	9,7
1237	32123702	МБК – Мамошино	С	0,3	II	2	49	200	6,0
1237	32123703	МБК – Мамошино	Р	0,5	II	2	49	100	5,4
1237	32123704	МБК – Мамошино	С	0,4	II	2	49	200	8,0
1237	32123705	МБК – Мамошино	Р	2,1	II	2	49	100	20,9
1238	32123801	«Можайск – Клементьево – Руза» – Вандово	Р	6,5	IV	2	35	50	32,4

* Ширина зоны планируемого размещения объектов при реконструкции может быть увеличена для обеспечения их нормативных параметров. Приведено среднее значение ширины зоны планируемого размещения по участкам дорог (уточняется по графическим материалам).

При реконструкции автомобильных дорог IV категории и улиц в жилой застройке на территории сельских населенных пунктов параметры линейных объектов и ширину зоны планируемого размещения следует принимать в соответствии с классификацией улично-дорожной сети на данной территории (ширина зоны уменьшается до красных линий).

¹ Приведено среднее значение площади зоны планируемого размещения по участкам дорог (уточняется по графическим материалам).

Номер автомобильной дороги	Номер участка	Наименование автомобильной дороги/участка	Показатели						
			Строительство(С) /Реконструкция (Р)	Длина участка, км	Категория	Число полос движения, шт.	Ширина полосы отвода, м	Зоны планируемого размещения линейного объекта	
								Ширина*, м	Площадь ¹ , га
1904	32190402	МБК – Рождествено	Р	12,3	I	4	65	80	98,4
1965	62196501	Подъезд к объектам по обращению с отходами в Рузском городском округе (д. Щелканово)	С	0,4	IV	2	35	200	8,4

Полоса отвода автомобильных дорог принята согласно постановлению Правительства Российской Федерации от 02.09.2009 № 717 «О нормах отвода земель для размещения автомобильных дорог и (или) объектов дорожного сервиса», приложение № 18 «Средние нормы отвода земель, необходимые для определения границ полосы отвода автомобильных дорог»:

для I категории – 65, 72, 81 м;

для II категории – 49, 65 м;

для III категории – 46 м;

для IV категории – 35 м;

для V категории – 33 м.

Схемой территориального планирования транспортного обслуживания Московской области на пересечениях автомагистралей с автомобильными дорогами всех категорий предусмотрены транспортные развязки в разных уровнях или путепроводы, в остальных случаях мероприятия по организации пересечений определяются по результатам технико-экономических обоснований.

Транспортные развязки являются элементом автомобильной дороги и поэтому их проекты разрабатываются в составе документации по автомобильным дорогам. Статус транспортной развязки (федерального или регионального значения) на пересечении федеральной и региональной автомобильных дорог определяется в зависимости от первоочередности выполнения изыскательных и проектных работ на федеральной или региональной автомобильной дороге.

В СТП ТО МО в соответствии с письмом Минтранс России 27.12.2023 № Д9/39789-ИС на пересечении автомобильных дорог федерального значения М-1 «Беларусь» и А-107 «Московское большое кольцо» (Государственная компания «Автодор») отображена планируемая транспортная развязка (№ 1243)*.

На планируемых и реконструируемых автомобильных дорогах путепроводы через железнодорожные пути являются обязательными элементами автомобильной дороги. Местоположения путепроводов по существующим автомобильным дорогам предусматриваются с учетом градостроительной ситуации на основе технико-экономического обоснования.

Путепровод является элементом автомобильной дороги. При отсутствии возможности устройства путепровода на месте существующего железнодорожного

* Данные по объектам федерального значения в схеме территориального планирования транспортного обслуживания Московской области приведены в информационных целях и не являются предметом утверждения в данном документе.

переезда по градостроительной ситуации его местоположение может быть изменено вместе с участком автомобильной дороги или улицы.

В соответствии с СТП ТО МО на территории Рузского городского округа отображены планируемые путепроводы, предусмотренные на месте существующих переездов на автомобильных дорогах регионального значения, перечень которых приведен в таблице 3.5.2.1.5.

Таблица 3.5.2.1.5

№ согласно СТП ТО МО	Наименование железнодорожного направления	Наименование автомобильной дороги	Площадь зоны планируемого размещения объектов автомобильного транспорта, га
22055	Смоленское направление МЖД	Можайское шоссе	5,0
22056	Смоленское направление МЖД	Можайское шоссе	5,0

Для обеспечения возможности размещения объектов транспортной инфраструктуры СТП ТО МО установлены зоны их планируемого размещения, которые являются ограничением использования данной территории в градостроительной деятельности до установления красных линий, границ зон планируемого размещения объектов транспортной инфраструктуры регионального и федерального значения в документации по планировке территорий.

На момент разработки материалов внесения изменений в генеральный план Рузского городского округа утверждены:

1. Документация по планировке территории объекта «Расходы на мероприятия по повышению уровня обустройства автомобильных дорог федерального значения. Строительство площадки отдыха на автомобильной дороге М-9 «Балтия» Москва – Волоколамск - граница с Латвийской Республикой на км 94+500 (слева), Московская область» (утверждена распоряжением Федерального дорожного агентства (Росавтодор) Министерства транспорта Российской Федерации от 19.05.2014 № 962-р);
2. Проект планировки территории для размещения линейного объекта капитального строительства - путепровода через железную дорогу на 4 км автомобильной дороги «Москва - Бородино» - Тучково» в Рузском муниципальном районе Московской области (утвержден постановлением Правительства Московской области от 11.11.2014 № 946/43);
3. Документация по планировке территории объекта «Строительство Центральной кольцевой автомобильной дороги Московской области (с последующей эксплуатацией на платной основе), пусковой комплекс (этап строительства) № 2» (утверждена распоряжением Федерального дорожного агентства (Росавтодор) Министерства транспорта Российской Федерации от 10.12.2015 № 2417-р);
4. Проект планировки территории объекта «Реконструкция с последующей эксплуатацией на платной основе участков автомобильной дороги М-1 «Беларусь» - от Москвы до границы с Республикой Белоруссия (на Минск, Брест) с км 33 до км 84, с км 84+000 до км 456+780, Московская, Смоленская области» (утвержден распоряжением Федерального дорожного агентства (Росавтодор) Министерства транспорта Российской Федерации от 15.12.2015 № 2431-р);
5. Документация по планировке территории объекта «Реконструкция участков автомобильной дороги Московское большое кольцо через Дмитров, Сергиев Посад, Орехово-Зуево, Воскресенск, Михнево, Балабаново, Рузу, Клин (с подъездом к государственному комплексу «Таруса» и проездами по его территории).

Строительство путепровода на автомобильной дороге Московское большое кольцо через Дмитров Сергиев Посад, Орехово-Зуево, Воскресенск, Михнево, Балабаново, Рузу, Клин (с подъездом к государственному комплексу «Гаруса» и проездами по его территории) на 2 км участка от Минского шоссе до Волоколамского шоссе, Московская область» (утверждена распоряжением Федерального дорожного агентства (Росавтодор) Министерства транспорта Российской Федерации от 16.05.2016 № 790-р)*;

6. Документация по планировке территории объекта «Проекты по реконструкции ремонтнепригодных мостов (строительство и реконструкция мостов и путепроводов). Реконструкция моста через р. Вейна на км 33+402 автомобильной дороги А-108 «Московское большое кольцо» Дмитров - Сергиев Посад - Орехово-Зуево - Воскресенск - Михнево - Балабаново - Руза - Клин -Дмитров (Минско-Волоколамское шоссе), Московская область» (утверждена распоряжением Федерального дорожного агентства (Росавтодор) Министерства транспорта Российской Федерации от 04.04.2017 № 597-р);

7. Документация по планировке территории для строительства подъезда к объекту по обращению с отходами в Рузском городском округе Московской области (утверждена постановлением Правительства Московской области от 28.12.2018 № 1029/45);

8. Документация по планировке территории объекта «Расходы на мероприятия по повышению уровня обустройства автомобильных дорог федерального значения. Строительство пешеходного перехода в разных уровнях на км 87+500 автомобильной дороги М-9 «Балтия» Москва - Волоколамск - граница с Латвийской Республикой, Московская область» (утверждена распоряжением Федерального дорожного агентства (Росавтодор) Министерства транспорта Российской Федерации от 23.03.2020 № 1064-р).

9. Изменения в документацию по планировке территории объектов «Реконструкция с последующей эксплуатацией на платной основе участков автомобильной дороги М-1 «Беларусь» с км 33 до км 84, Московская область», «Строительство и реконструкция автомобильной дороги М-1 «Беларусь» - от Москвы до границы с Республикой Белоруссия (на Минск, Брест). Реконструкция с последующей эксплуатацией на платной основе участков автомобильной дороги М-1 «Беларусь» - от Москвы до границы с Республикой Белоруссия на (Минск, Брест) с км 33 до км 84, с км 84+000 до км 456+780, Московская, Смоленская области», «Строительство и реконструкция автомобильной дороги М-1 «Беларусь» — от Москвы до границы с Республикой Белоруссия (на Минск, Брест). Реконструкция с последующей эксплуатацией на платной основе участка автомобильной дороги М-1 «Беларусь» - от Москвы до границы с Республикой Белоруссия на (Минск, Брест) с км 84 - км 132, Московская область» (Участок 1 - км 84 - км 116) (утверждены распоряжением Федерального дорожного агентства (Росавтодор) Министерства транспорта Российской Федерации № 4519-р от 10.12.2021);

10. Изменения в документацию по планировке территории объектов «Строительство и реконструкция автомобильной дороги М-1 «Беларусь» - от Москвы до границы с Республикой Белоруссия (на Минск, Брест). Реконструкция с последующей эксплуатацией на платной основе участков автомобильной дороги М-1 «Беларусь» - от Москвы до границы с Республикой Белоруссия на (Минск, Брест) с км 33 до км 84, с км 84+000 до км 456+780, Московская, Смоленская области», «Строительство и реконструкция автомобильной дороги М-1 «Беларусь» - от

* Путепровод введен в эксплуатацию.

Москвы до границы с Республикой Белоруссия (на Минск, Брест). Реконструкция с последующей эксплуатацией на платной основе участка автомобильной дороги М-1 «Беларусь» - от Москвы до границы с Республикой Белоруссия на (Минск, Брест) с км 84 - км 132, Московская область» (Участок 1 - км 84 - км 116)» (утверждены распоряжением Федерального дорожного агентства (Росавтодор) Министерства транспорта Российской Федерации № 3473-р от 22.12.2023).

Для обеспечения транспортного обслуживания территории городского округа, организации подъездов к объектам жилого, общественно-делового, производственного, агропромышленного и рекреационного назначения, планируемых к развитию, а также пропуска перспективного потока автомобильного транспорта необходимо развитие сети автомобильных дорог местного значения.

Развитие сети автомобильных дорог и улично-дорожной сети местного значения необходимо планировать с учётом развития сети автомобильных дорог регионального значения, градостроительной ситуации, а также сложившейся застройки в границах населенных пунктов.

3.5.2.2 Организация пешеходного и велосипедного движения

Существующее положение

Основные потоки пешеходного движения на территории населенных пунктов Рузского городского округа проходят по взаимосвязанной системе пешеходных улиц и дорожек, тротуаров, пешеходных переходов. Они направлены к местам приложения труда, объектам социального обслуживания населения, центрам культурно-бытового назначения, остановочным пунктам общественного транспорта, зонам отдыха.

В настоящее время в Рузском городском округе для пешеходного движения через железнодорожные пути Московской железной дороги организованы внеуличные пешеходные переходы, перечень которых приведен в таблице 3.5.2.2.1.

Таблица 3.5.2.2.1

Наименование объекта	Наименование пересекаемого препятствия	Наименование населенного пункта	Местоположение
Внеуличный пешеходный переход	Смоленское направление МЖД	р.п. Тучково	ст. Тучково
Внеуличный пешеходный переход	Смоленское направление МЖД	п. Дорохово	ст. Дорохово

Для пешеходного движения через водные объекты на территории Рузского городского округа имеются пешеходные мосты, перечень которых приведен в таблице 3.5.2.2.2.

Таблица 3.5.2.2.2

Наименование объекта	Наименование пересекаемого препятствия	Местоположение
Подвесной пешеходный мост	р. Москва	между р.п. Тучково и д. Игнатьево
Подвесной пешеходный мост	р. Москва	между д. Ожигово и д. Красотино
Подвесной пешеходный мост	р. Москва	вблизи п. Кожино
Подвесной пешеходный мост	р. Руза	между сан. «Дорохово» и д. Акулово
Подвесной пешеходный мост	р. Москва	между д. Марс и д. Марково
Подвесной пешеходный мост	р. Москва	с. Васильевское

В настоящее время в г. Руза на территории Парка культуры и отдыха «Городок» организована велодорожка протяженностью 1,4 км.

Проектные мероприятия

Пешеходная сеть населенных пунктов должна обеспечивать скорость, комфорт и безопасность передвижения между функциональными зонами города и в их пределах, связь с объектами торговли, обслуживания и отдыха.

Система пешеходных связей в совокупности с транспортной инфраструктурой составляет единую коммуникационную, транспортно-пешеходную систему города и населенных пунктов. Эти связи являются базой будущего развития его пешеходной системы.

В соответствии с утвержденной документацией проектов планировки линейных объектов на территории Рузского городского округа отображены планируемые внеуличные пешеходные переходы, перечень которых приведен в таблице 3.5.2.2.3.

Таблица 3.5.2.2.3

Тип объекта	Наименование пересекаемого линейного объекта	Местоположение	Примечание
Внеуличный пешеходный переход	А-113 ЦКАД	в районе д.Подолы	Документация по планировке территории объекта «Строительство Центральной кольцевой автомобильной дороги Московской области (с последующей эксплуатацией на платной основе), пусковой комплекс (этап строительства) №2» (утв. распоряжением Федерального дорожного агентства (Росавтодор) Министерства транспорта РФ от 10.12.2015 № 2417-р)
Внеуличный пешеходный переход	М-9 «Балтия» Москва-Волоколамск-граница с Латвийской республикой	вблизи д. Успенское	Документация по планировке территории объекта «Расходы на мероприятия по повышению уровня обустройства автомобильных дорог федерального значения. Строительство пешеходного перехода в разных уровнях на км 87+500 автомобильной дороги М-9 «Балтия» Москва - Волоколамск - граница с Латвийской Республикой, Московская область» (утв. распоряжением Федерального дорожного агентства (Росавтодор) Министерства транспорта РФ от 23.03.2020 № 1064-р)
Внеуличный пешеходный переход (подземный)	М-1 «Беларусь» Москва - граница с Республикой Белоруссия	вблизи д. Шелковка	Изменения в документацию по планировке территории объекта «Реконструкция с последующей эксплуатацией на платной основе участков автомобильной дороги М-1 «Беларусь» с км 33 до км 84, Московская область» (утв. распоряжением Федерального дорожного агентства (Росавтодор) Министерства транспорта РФ от 10.12.2021 №4519-р)

С 2017 года Московская область является участником федерального проекта «Формирование комфортной городской среды», нацеленного на создание условий для системного повышения качества и комфорта городской среды путем реализации комплекса первоочередных мер по благоустройству.

Постановлением Правительства Московской области от 11.10.2022 № 1091/35 (с изм. от 26.01.2024 №48-ПП) утверждена **Государственная программа Московской области «Формирование современной комфортной городской среды» на 2023-2027 годы**, мероприятия которой на территории Рузского городского округа приведены в таблице 3.5.2.2.4.

Таблица 3.5.2.2.4

№ п.п адресного перечня	Наименование муниципального образования Московской области/наименование объекта (имущества), адрес объекта (места нахождения имущества)	Виды работ в соответствии с классификатором	Сроки проведения работ	Открытие объекта/завершение работ
5.4.2. Распределение субсидий и адресный перечень объектов муниципальной собственности, имущества, предназначенного для решения вопросов местного значения, на которые предоставляется субсидия из бюджета Московской области бюджетам муниципальных образований Московской области, предусмотренная мероприятием F2.02 подпрограммы 1 «Комфортная городская среда»				
32	Рузский городской округ			
32.1	Мемориальный комплекс Аллея Славы, Сквер с Прудом и площадь перед Тучковским центром культуры и искусств, расположенные по адресу: Московская область, Рузский городской округ, р.п. Тучково	Работы по благоустройству с прохождением экспертизы	01.03.2023-15.10.2023	18.10.2023
5.4.3. Распределение субсидий и адресный перечень объектов муниципальной собственности, имущества, предназначенного для решения вопросов местного значения, на которые предоставляется субсидия из бюджета Московской области бюджетам муниципальных образований Московской области, предусмотренная мероприятием F2.03 подпрограммы 1 «Комфортная городская среда»				
28	Рузский городской округ			
28.1	Сквер в г. Руза, ул. Социалистическая, вблизи д. 64, 68, 70	Создание объекта благоустройства (в т.ч. проектные работы)	01.10.2023-16.10.2024	19.10.2024

Реализация мероприятий подпрограммы «Комфортная городская среда» направлена на повышение уровня благоустройства территорий муниципальных образований Московской области, а также способствующих улучшению архитектурно-художественного облика Московской области и созданию современной среды для жизни с учетом исторической застройки и природных ландшафтов, оказанию услуг в сфере туризма, физической культуры и спорта, комфортному отдыху и укреплению здоровья граждан в природной среде зеленых ландшафтов, использованию водных объектов общего пользования для рекреационных целей, комплексному и устойчивому развитию муниципальных образований Московской области в части привлечения населения к здоровому образу жизни через развитие уличной детской игровой инфраструктуры, комфортному передвижению по населенным пунктам в вечерне-ночное время, расширению велосипедной сети и спектра общедоступных пространств и сервисов для отдыха, прогулок, занятий физической культурой и спортом на территории Московской области.

В соответствии с утверждёнными нормативами градостроительного проектирования Московской области (ПП МО №713/30 17.08.2015) размещение велокоммуникаций (велосипедные дорожки, велосипедные дорожки, полосы для велосипедного движения, велосипедные аллеи) осуществляется в границах жилых районов и кластеров ИЖС на территориях общего пользования для повседневного использования жителями в виде замкнутых (кольцевых) велосипедных маршрутов и (или) целевых веломаршрутов от объектов жилищного строительства до озелененных территорий общего пользования (общественных территорий) и (или) объектов социальной инфраструктуры протяженностью 1-15 км. Размещение велокоммуникаций осуществляется из расчета: 1 велодорожка на 15 тыс. человек расчетного населения в жилой зоне; 1 велодорожка в центральной части города. Протяженность велокоммуникаций должна быть не менее 500 м. Велокоммуникации должны быть объединены в единую сеть, связывающую жилую застройку с объектами массового посещения.

Расчет потребности по организации велодорожек приведен в таблице 3.5.2.2.5.

Таблица 3.5.2.2.5

Наименование городов и поселков городского типа	Численность населения, тыс. чел.			Потребность в количестве велодорожек, ед. из расчета 1 велодорожка на 15 тыс. человек, протяженность велокоммуникаций должна быть не менее 500 м.		
	Существующее положение	Первая очередь	Расчётный срок	Существующее положение	Первая очередь	Расчётный срок
г. Руза	15,703	19,887	19,887	1	1,3	1,3
р.п. Тучково	22,913	22,913	23,194	1,5	1,5	1,5

Исходя из нормативной потребности по размещению велодорожек и численности городского населения, общее количество велодорожек для городского округа на расчетный срок должно составлять не менее 2,8 ед. общей протяженностью не менее 1,4 км.

3.5.2.3. Автомобильный транспорт

Существующее положение

Исходя из уровня автомобилизации 356 индивидуальных легковых автомобилей на 1000 жителей, принятому в постановлении Правительства Московской области от 17.08.2015 № 713/30 «Об утверждении нормативов градостроительного проектирования Московской области» и числа жителей Рузского городского округа (79,51 тыс. чел.) количество индивидуального легкового транспорта составляет порядка 28306 автомобилей.

В том числе, для жителей многоквартирной застройки (49,35 тыс. чел.) этот показатель составляет 17569 автомобилей.

Расчет нормативной потребности

Расчетный уровень автомобилизации принят в соответствии с постановлением Правительства Московской области от 17.08.2015 № 713/30 «Об утверждении нормативов градостроительного проектирования Московской области» - 356 индивидуальных легковых автомобилей на 1000 жителей.

Результат расчёта количества легкового индивидуального автотранспорта в Рузском городском округе приведен в таблице 3.5.2.3.1.

Таблица 3.5.2.3.1

Наименование муниципального образования	Численность населения, тыс. чел.			Количество индивидуальных легковых автомобилей, ед.		
				Существующее положение	Первая очередь	Расчётный срок
		Существующее положение	Первая очередь	Расчётный срок	356 на 1000 жит.	
Рузский г.о.	79,51	90,24	101,85	28306	32125	32125

Результат расчета количества легкового индивидуального автотранспорта жителей многоквартирной застройки в Рузском городском округе приведен в таблице 3.5.2.3.2.

Таблица 3.5.2.3.2

Наименование	Численность населения в многоквартирных домах, чел.			Количество индивидуальных легковых автомобилей жителей многоквартирных, ед		
				Существующее положение	Первая очередь	Расчётный срок
	Существующее ее положение	Первая очередь	Расчётный срок	356 на 1000 жит.		
Рузский г.о.	49,35	56,6	56,6	17569	20149	20149

3.5.2.4. Сооружения и объекты для хранения и обслуживания транспортных средств

К сооружениям для постоянного хранения* индивидуальных автотранспортных средств транспортных средств относятся гаражи и автостоянки, к сооружениям обслуживания автотранспортных средств объекты технического сервиса, объекты топливозаправочного комплекса.

3.5.2.4.1. Объекты для постоянного хранения индивидуальных автотранспортных средств (гаражи и автостоянки)

Существующее положение

На момент разработки материалов проекта внесения изменений в генеральный план 54% населения Рузского городского округа (49,35 тыс. чел.) проживает в многоквартирной жилой застройке, остальная часть населения (30,16 тыс. чел.) – жители индивидуальной жилой застройки.

Места хранения личного автотранспорта организованы в населенных пунктах, где имеется многоквартирная застройка. Хранение личного автомобильного транспорта, жителями многоквартирной застройки осуществляется в гаражных кооперативах и организованных стоянках. В части населенных пунктов гаражи являются самопроизвольными постройками.

Перечень существующих гаражно-строительных кооперативов и автомобильных стоянок представлен для хранения личного автомобильного транспорта жителями многоквартирной застройки приведена в таблице 3.5.2.4.1.1.

Таблица 3.5.2.4.1.1

№п/п	Наименование	Адрес	Вместимость, машино-мест
1	Гаражи	г. Руза, ул. Советская	150
2	Гаражи	г. Руза, пер. Урицкого	35
3	Гаражи	г. Руза, ул. Федеративная, вблизи Военкомата	100
4	ГСК №2	г. Руза, А-108 МБК	550
5	Гаражи	г. Руза, восточная промзона	230
6	Гаражи	г. Руза, А-108 МБК	260
7	ГСК №1 Филимонцево	г. Руза	380
8	ГСК №3	г. Руза, а/д "Руза - Орешки - Колюбакино"	210
9	Гаражи	д. Нестерово, мкр. Городок	130
10	Гаражи	д. Нестерово, ул. Аптечная	100
11	Гаражи	д. Нестерово	50
12	Гаражи	д. Писарево	100
13	Гаражи	п. Дорохово, ул. Школьная	30
14	ГСК	р.п. Тучково, ул. Советская	20
15	Гаражи	р.п. Тучково, ул. Лебедево	70
16	Гаражный кооператив	р.п. Тучково, ул. Лебедево, 23 земельный участок 50:19:0020101:1308	520
17	Гаражный кооператив	р.п. Тучково, ул. Лебедево, 25	330

* Согласно СП 113.13330.2016 "Стоянки автомобилей", п. 3.15 постоянное хранение автомобилей и других мототранспортных средств это длительное (более 12 ч) хранение автотранспортных средств на стоянках автомобилей на закрепленных за конкретными автовладельцами машино-местах

№п/п	Наименование	Адрес	Вместимость, машино-мест
		земельный участок 50:19:0020101:1303	
18	Гаражный кооператив	р.п. Тучково, ул. Лебедеенко, 23 земельный участок 50:19:0020101:1309	30
19	Гаражи	р.п. Тучково, ул. Лебедеенко	20
20	Гаражный кооператив	р.п. Тучково, ул. Советская, земельный участок 50:19:0020101:1326	105
21	Гаражи	р.п. Тучково, а/д Можайское шоссе - Тучково	174
22	Гаражи	р.п. Тучково, земельный участок 50:19:0020102:1968	200
23	Гаражи	р.п. Тучково, ул. Мира	225
24	ГСК Лада	р.п. Тучково, ул. Любвино	220
25	ГСПК Горняк	р.п. Тучково	170
26	Гаражи	р.п. Тучково, ул. Мира	80
27	ГСК Северный	д. Поречье, земельный участок 50:19:0050619:228	50
28	ГСПК Сатурн	п. Колюбакино, ул. Заводская	430
29	Гаражи	п. Космодемьянский	95
30	Гаражи	с. Кожино, а/д МБК – Кожино – сан. Узбекистан	34
31	Гаражи	с. Кожино, а/д МБК – Кожино – сан. Узбекистан	30
32	Гаражи	п. Горбово	40
33	Гаражи	д. Сытьково	80
34	Гаражи	д. Сытьково	50
35	ГСК	п. Белая Гора, земельный участок 50:19:0030506:250	115
36	Гаражи	д. Воробьево	130
37	Гаражи	д. Воробьево	90
38	Гаражи	д. Воробьево	50
39	Гаражи	д. Нововолково	70
40	Гаражи	д. Нововолково	80
41	Гаражи	с. Покровское, Жилой Городок	30
42	Гаражи	с. Покровское, Жилой Городок	15
43	Гаражи	с. Покровское, ул. ДОХБ	80
44	Гаражи	с. Покровское, ул. ДОХБ	55
45	Гаражи	с. Покровское, ул. Новая	25
46	Гаражи	д. Ивойлово	50
47	Гаражи	д. Ивойлово	55
48	Гаражи	п. Брикет, ул. Центральная	70
49	Гаражи	п. Брикет, ул. Центральная	20
50	Гаражи	п. Брикет, ул. Центральная	25
51	Гаражи	п. Брикет, ул. Центральная	50
52	Гаражи	с. Никольское	60
53	Гаражи	с. Никольское	12
54	Гаражи	р.п. Тучково, ул. Нагорная, Автотранспортный колледж	80
Итого:			6460

Примечание: Данные по гаражам и стоянкам получены из открытых источников (<https://yandex.ru>, <https://isogd.mosreg.ru>), вместимость объектов приведена экспертно.

Население, проживающее в индивидуальной жилой застройке, личный автомобильный транспорт хранит на своих приусадебных участках в приспособленных для этой цели местах.

Гостевые парковочные места размещены на придомовых территориях, у общественных центров, у объектов обслуживания различного назначения, у зон отдыха и при других центрах тяготения населения.

Расчет нормативной потребности

В Рузском городском округе предусмотрена индивидуальная и многоквартирная типы застройки.

В соответствии с постановлением Правительства Московской области от 17.08.2015 № 713/30 «Об утверждении нормативов градостроительного проектирования области» (РНГП) потребность в местах для постоянного хранения индивидуального автомобильного транспорта жителей многоквартирных домов составляет 90%. Обеспеченность расчетного населения машино-местами должна быть в границах жилого района на селитебных территориях и на прилегающих производственных территориях, при условии обеспечения дальности пешеходной доступности мест для постоянного хранения индивидуального автомобильного транспорта не более 800 м.

Общая потребность расчетного населения в местах постоянного хранения индивидуального автомобильного транспорта для населения кластеров ИЖС и расчетного населения застройки блокированными жилыми домами, индивидуальными жилыми домами, садовыми домами в составе кластеров МЖС не нормируется и вся необходимая территория для хранения индивидуального автомобильного транспорта должна отводиться в пределах земельного участка.

Потребность в машино-местах для постоянного хранения индивидуального легкового автомобильного транспорта для жителей многоквартирной застройки городского округа приведена в таблице 3.5.2.4.1.1

Таблица 3.5.2.4.1.1

Наименование	Количество индивидуальных легковых автомобилей жителей многоквартирной застройки, ед.			Необходимое количество машино-мест для постоянного хранения с учетом существующих при 90% обеспеченности машино-местами (РНГП)		
	Существующее положение	Первая очередь	Расчётный срок	Существующее положение	Первая очередь	Расчётный срок
Рузский г.о.	17569	20149	20149	15812	18134	18134

3.5.2.4.2. Объекты технического сервиса автотранспортных средств

Существующее положение

На территории Рузского городского округа имеется порядка 113 объектов технического обслуживания автомобильного транспорта (СТО) и автосервисы, перечень которых приведен в таблице 3.5.2.4.2.1.

Таблица 3.5.2.4.2.1

№ п/п	Наименование объекта	Адрес
1	Автосервис	г.о. Рузский, г. Руза, ул. Орешковское лесничество
2	Автосервис	г.о. Рузский, г. Руза, Волоколамское шоссе, 8
3	Автосервис	г.о. Рузский, г. Руза, ул. Рябиновая, 23
4	У Юрия	г.о. Рузский, г. Руза, ул. Ульяновская, 36
5	НикоАвто	г.о. Рузский, г. Руза, ул. Федеративная, 49
6	Тонировка автостекол	г.о. Рузский, г. Руза, ул. Федеративная, 49
7	Шиномонтаж	г.о. Рузский, г. Руза, ул. Федеративная, 49
8	Автосервис	г.о. Рузский, г. Руза, ул. Федеративная, 49
9	Автомойка	г.о. Рузский, г. Руза, ул. Федеративная, 49
10	Ruza Upgrade Garage	г.о. Рузский, г. Руза, ул. Социалистическая, 79
11	АвтоРуза	г.о. Рузский, г. Руза, ул. Социалистическая, 79
12	Автотехцентр	г.о. Рузский, г. Руза, ул. Социалистическая, 77
13	Виразж	г.о. Рузский, г. Руза, ул. Социалистическая, 74/1

14	Шиномонтаж	г.о. Рузский, г. Руза, ул. Социалистическая, 73
15	Самомойка	г.о. Рузский, г. Руза, ул. Социалистическая, 73
16	Шиномонтаж	г.о. Рузский, г. Руза, ул. Социалистическая, 73А
17	ArgWheels	г.о. Рузский, г. Руза, ул. Филимонцево, 24
18	Автокузов	г.о. Рузский, г. Руза, ул. Филимонцево, 24
19	Выездная автомобильная диагностика	г.о. Рузский, г. Руза, ул. Социалистическая, 77
20	Шиномонтаж	г.о. Рузский, г. Руза, ул. Социалистическая, 77
21	Atv-trek Мотоцентр	г.о. Рузский, г. Руза, ул. Социалистическая, 76, стр.7
22	Автосервис	г.о. Рузский, г. Руза, А-108, пр. Красный
23	Pitstop	г.о. Рузский, г. Руза, А-108, пр. Красный, 15
24	Шиномонтаж	г.о. Рузский, г. Руза, А-108, ул. Красная, 57
25	Шиномонтаж	г.о. Рузский, г. Руза, А-108, ул. Красная, 86А
26	Автозапчасти	г.о. Рузский, г. Руза, А-108, ул. Красная, 63
27	Грузовой и легковой шиномонтаж	г.о. Рузский, г. Руза, А-108, ул. Красная, 66
28	АвтоТехЦентр	г.о. Рузский, г. Руза, А-108, ул. Красная, 68
29	Нmbc	г.о. Рузский, г. Руза, А-108, ул. Красная, 27
30	Автосервис	г.о. Рузский, г. Руза, ул. Рузское лесничество
31	AutoCarElectronic	г.о. Рузский, д. Брыньково, 1
32	Автосервис	г.о. Рузский, д. Покров
33	Шиномонтаж	г.о. Рузский, д. Ленково, 12
34	Автосапожник	г.о. Рузский, с. Покровское
35	Автомойка Руза Фэмили	г.о. Рузский, КП Руза Фэмили Парк, кв. Мерс Фэмили Парк, 2
36	Шиномонтаж	г.о. Рузский, д. Буланино
37	Шиномонтаж	г.о. Рузский, с. Никольское
38	Автосервис	г.о. Рузский, с. Никольское
39	Шиномонтаж	г.о. Рузский, п. Старая Руза, ул. Почтовая, 1А
40	Ава-Авто	г.о. Рузский, д. Нестерово, 119
41	Мой сам	г.о. Рузский, д. Нестерово, ул. Летняя, 8В
42	Шиномонтаж в Нестерово на Уровне	г.о. Рузский, д. Нестерово, ул. Совхозная, 8
43	Три Поршня	г.о. Рузский, д. Нестерово, 123
44	Агрегат	г.о. Рузский, д. Никольское, 6
45	Проспект-м3	г.о. Рузский, д. Орешки
46	Транс Запад	г.о. Рузский, д. Орешки, 139/1Б
47	Автосервис	г.о. Рузский, д. Кривошеино, 1
48	Грузовой и легковой шиномонтаж	г.о. Рузский, д. Кривошеино, 1А
49	Автосервис	г.о. Рузский, п. Коллобакино, ул. Майора Алексеева, 40
50	Грузовой шиномонтаж	г.о. Рузский, п. Коллобакино
51	Шиномонтаж	г.о. Рузский, п. Коллобакино
52	Отец и сын	г.о. Рузский, п. Коллобакино
53	СТО	г.о. Рузский, д. Макеиха
54	Землино-Авто	г.о. Рузский, д. Землино, ул. Молодежная, 17
55	Ремонт электрооборудования	г.о. Рузский, п. Дорохово, ул. Чкалова, 39А
56	Автосервис	г.о. Рузский, п. Дорохово, ул. Виксне, 5А

57	Центр компьютерной диагностики автомобилей	г.о. Рузский, п. Дорохово, ул. Школьная, 28
58	Автосервис, автотехцентр	г.о. Рузский, п. Дорохово, ул. Школьная, 28
59	Автосервис	г.о. Рузский, п. Дорохово, ул. Школьная, 24
60	Автосервис, автотехцентр	г.о. Рузский, п. Дорохово, ул. 1-я Советская, 43
61	Малярно-кузовные работы	г.о. Рузский, п. Дорохово, ул. 1-я Рабочая, 3
62	Lr-motor	г.о. Рузский, п. Дорохово, ул. Комсомольская, 1А
63	Shina-H	г.о. Рузский, п. Дорохово, ул. Московская, 54
64	Pit-Stop M1	г.о. Рузский, п. Дорохово, ул. Московская, 52
65	Шиномонтаж 24	г.о. Рузский, М-1, 86-й км
66	Автосервис	г.о. Рузский, М-1, 86-й км
67	Автосервис	г.о. Рузский, д. Грибцово, ул. Больничная, 1
68	Автосервис	г.о. Рузский, д. Головинка
69	Шиномонтаж	г.о. Рузский, д. Головинка, ул. Центральная, 11
70	Автосервис	г.о. Рузский, д. Головинка
71	Автосервис	г.о. Рузский, д. Головинка
72	Vmgu	г.о. Рузский, с. Богородское, СТН Садко, 62
73	Auto-Garage	г.о. Рузский, д. Ладыгино, 10
74	Шиномонтаж	г.о. Рузский, р.п. Тучково, ул. Петровов, 4
75	Шиномонтаж	г.о. Рузский, р.п. Тучково
76	Автосервис	г.о. Рузский, р.п. Тучково, ул. Лебеденко, 31
77	Техцентр Тучково	г.о. Рузский, р.п. Тучково, ул. Лебеденко, 33, кор.3
78	АвтоСервис	г.о. Рузский, р.п. Тучково, ул. Лебеденко, 29А
79	True Garage	г.о. Рузский, р.п. Тучково
80	АВТО-сервис	г.о. Рузский, р.п. Тучково, ул. Лебеденко, 25
81	Юрас	г.о. Рузский, р.п. Тучково, пр. Технологический
82	Шиномонтаж	г.о. Рузский, р.п. Тучково
83	Автосервис	г.о. Рузский, р.п. Тучково, ул. Лебеденко, 28Б
84	Автосервис	г.о. Рузский, р.п. Тучково
85	Автосервис в Тучково	г.о. Рузский, р.п. Тучково, ул. Советская, 12
86	Автосервис	г.о. Рузский, р.п. Тучково, мкр. Восточный, 1, стр.1
87	Шиномонтаж	г.о. Рузский, р.п. Тучково, мкр. Восточный, 1, стр.1
88	Strong Truck	г.о. Рузский, р.п. Тучково, ул. Кирова, 2
89	Шиномонтаж	г.о. Рузский, р.п. Тучково, ул. Мира
90	АвтоДоктор+	г.о. Рузский, р.п. Тучково, ул. Кирова, 8А
91	Автосервис в Тучково	г.о. Рузский, р.п. Тучково, ул. Кирова
92	Swar Service50	г.о. Рузский, р.п. Тучково, ул. Мира
93	Столица	г.о. Рузский, р.п. Тучково, ул. Мира, 5
94	Автосервис	г.о. Рузский, р.п. Тучково, ул. Любвино, 11
95	Автосервис	г.о. Рузский, р.п. Тучково, ул. Любвино, 10
96	Шиномонтаж	г.о. Рузский, р.п. Тучково, ул. Гравийная, 1
97	Все для авто	г.о. Рузский, р.п. Тучково, ул. Гравийная, 17
98	Siv_mb	г.о. Рузский, р.п. Тучково, ул. Гравийная, 17
99	СпецГрузШина	г.о. Рузский, р.п. Тучково, ул. Восточная, 5А

100	Белскансервис	г.о. Рузский, р.п. Тучково, ул. Восточная, 5/2
101	СТО	г.о. Рузский, р.п. Тучково, кв. Бетонный
102	Автосервис БарС	г.о. Рузский, р.п. Тучково, ул. Заводская, 5
103	Барс-Авто	г.о. Рузский, р.п. Тучково, ул. Заводская, 4
104	Эвакуатор 24	г.о. Рузский, р.п. Тучково, ул. Заводская, 4
105	Аватар	г.о. Рузский, р.п. Тучково, кв. Бетонный
106	Шиномонтаж	г.о. Рузский, р.п. Тучково, ул. Восточная, 25А
107	Ремзона	г.о. Рузский, р.п. Тучково, ул. Дубки-2, 90
108	Развал 24	г.о. Рузский, р.п. Тучково, ул. Новопесчанная, 5
109	Open Roads	г.о. Рузский, р.п. Тучково, ул. Новопесчанная
110	Автоном	г.о. Рузский, р.п. Тучково, ул. Восточная, 29
111	Грузовой автосервис	г.о. Рузский, р.п. Тучково, ул. Восточная, 39, стр.1
112	ОТК	г.о. Рузский, р.п. Тучково, ул. Восточная, 39
113	Мегарон	г.о. Рузский, р.п. Тучково, ул. Восточная, 35

Кроме того, ремонт и обслуживание автомобилей производится в приспособленных для этих целей помещениях при ГСК.

Данные о количестве и адресе объектов обслуживания автомобильного транспорта получены из открытых источников (yandex.ru). Полные данные по количеству постов на объектах обслуживания автомобильного транспорта отсутствуют.

Расчет нормативной потребности

Требуемое количество объектов обслуживания автомобильного транспорта (СТО, автосервис, шиномонтаж), в соответствии «СП 42.13330.2016. Свод правил. Градостроительство. Планировка и застройка городских и сельских поселений. Актуализированная редакция СНиП 2.07.01-89*» определено из расчета 1 пост на 200 легковых автомобилей.

При расчетах введены поправочные коэффициенты (k):

- самостоятельного обслуживания (k1) – 0,8;
- обслуживание в дилерских центрах (k2) – 0,7.

Общая потребность в объектах технического сервиса автотранспортных средств жителей Рузского городского округа, с учетом существующих, приведена в таблице 3.5.2.4.2.2.

Таблица 3.5.2.4.2.2

Наименование муниципального образования	Количество индивидуальных легковых автомобилей, ед			Потребность постов для объектов обслуживания автомобильного транспорта, шт. (из расчета 1 пост на 200 легковых автомобилей)*k1*k2		
	Существующее положение	Первая очередь	Расчётный срок	Существующее положение	Первая очередь	Расчётный срок
Рузский г.о.	28306	32125	32125	79	90	90

3.5.2.4.3. Объекты топливозаправочного комплекса и дорожного сервиса

Существующее положение

На момент разработки проекта на территории округа расположены объекты топливозаправочного комплекса, перечни которых приведены в таблицах 3.5.2.4.3.1 и 3.5.2.4.3.2.

Таблица 3.5.2.4.3.1

№ п/п	Наименование	Адрес	Ориентация (сторона)	Виды топлива
1	АЗС Роснефть №75	г.о. Рузский, г. Руза, ул. Федеративная, 43, А-108» МБК»	правая	Бензин, ДТ
2	АЗС А Плюс	г.о. Рузский, г. Руза, а/д Суворово – Волоколамск - Руза	правая	Бензин, ДТ
3	АЗС ММК Petrol	г.о. Рузский, г. Руза, ул. Социалистическая, 74Б, А-108» МБК»	левая	Бензин, ДТ
4	АЗС РГС	г.о. Рузский, г. Руза, ул. Социалистическая, 73, А-108» МБК»	правая	Бензин, ДТ, Газ
5	АЗС Газпромнефть №183	г.о. Рузский, г. Руза, ул. Красная, 63А, А-108» МБК»	правая	Бензин, ДТ, Газ
6	АЗС Лукойл №50265	г.о. Рузский, г. Руза, ул. Красная, 86, А-108 «МБК»	правая	Бензин, ДТ
7	АЗС Лукойл №50473	г.о. Рузский, д. Таблово, А-108 «МБК»	правая	Бензин, ДТ
8	АЗС Роснефть №70	г.о. Рузский, п. Нестерово, А-108 «МБК», 10км	правая	Бензин, ДТ
9	АЗС РГС	г.о. Рузский, п. Дорохово, ул. Комсомольская, 1, стр.1, А-108	левая	Бензин, ДТ, Газ
10	АЗС №223	г.о. Рузский, п. Дорохово, ул. Невкипелого, 85	правая	зита
11	АЗС Лукойл №50110	г.о. Рузский, М-1 «Беларусь», 85км	левая	Бензин, ДТ
12	АГЗС	г.о. Рузский, А-108 «МБК», перед пересечением с Минским шоссе	левая	Газ
13	АЗС Татнефть №278	г.о. Рузский, М-1 «Беларусь», 88км, д. Шелковка к.н. 50:19:0040605:1	правая	Бензин, ДТ
14	АЗС	г.о. Рузский, п. Космодемьянский, А-108	правая	Бензин, ДТ
15	АЗС	г.о. Рузский, р.п. Тучково, ул. Кирова, 14А	правая	Бензин, ДТ
16	АЗС Радуга №02	г.о. Рузский, р.п. Тучково, ул. Силикатная, развилка дорог	правая	Бензин, ДТ
17	АЗС ТК Никойл №1	г.о. Рузский, р.п. Тучково, ул. Восточная, 41	левая	Бензин, ДТ
18	АГЗС	г.о. Рузский, р.п. Тучково, ул. Восточная	левая	Газ
19	МАЗК Лукойл №50810	г.о. Рузский, п. Колюбакино, ул. Майора Алексеева, 40	левая	Бензин, ДТ
20	АЗС РГС	г.о. Рузский, п. Колюбакино, ул. Майора Алексеева, 17	правая	Бензин, ДТ
21	АЗС Роснефть №71	г.о. Рузский, д. Нововолково, А-108	правая	Бензин, ДТ
22	АЗС МБК 48км	г.о. Рузский, с. Никольское, А-108	правая	Бензин, ДТ

Примечание: АЗС - автозаправочная станция, АГЗС - автогазозаправочная станция, МАЗК - многотопливный автозаправочный комплекс. Данные по объектам топливозаправочного комплекса приведены согласно <https://www.benzin-price.ru> и <https://yandex.ru/maps/>.

Таблица 3.5.2.4.3.2

№ п/п	Наименование	Адрес размещения
ПАО «Россети Московский регион»		
1э	ЭЗС	г. Руза, ул. Федеративная, д. 43 (Роснефть)
2э	ЭЗС	д. Нестерово, ул. Летняя, д 8а (Роснефть)
3э	ЭЗС	д. Землино, тер. Автодорога Минское шоссе, 88-й км., д. 1 (Татнефть)

Примечание: ЭЗС – Электрическая зарядная станция для электромобилей. Данные по объектам приведены согласно сайту http://rossetimr.ru/spec_projects/moesk_ev/.

В материалах проекта на территории Рузского городского округа отображены пять существующих стоянок (парковок) большегрузного автотранспорта, три из которых расположены на автомобильной дороге федерального значения А-108 «Московское большое кольцо» и две на автомобильной дороге федерального значения М-1 «Беларусь».

Проектные мероприятия

Согласно СТП ТО МО на территории Рузского городского округа предусмотрено размещение объектов топливозаправочного комплекса, данные по которым приведены в таблице 3.5.2.4.3.3.

Таблица 3.5.2.4.3.3

№ п/п	Наименование объекта, сведения о регистрации права собственности	Адрес объекта	Направление инвестирования*
27	Рузский городской округ		
27.1	Резерв АЗС	Рузский городской округ, АЗС, западнее д. Некипелово, пересечение автодороги «Суворово – Волоколамск» и «МБК – санаторий Русь»	С
27.2	Резерв МАЗК	Рузский городской округ, МАЗК, Можайское шоссе, 88 км, правая сторона, вблизи п. Шелковка	С
27.3	Резерв АЗС	Рузский городской округ, АЗС, А-108 «МБК», правая сторона, в районе д. Таблово	С
27.4	Резерв МАЗК	Рузский городской округ, МАЗК, А-108 «МБК», правая сторона, в районе д. Федчино	С
27.5	Резерв МАЗК	Рузский городской округ, МАЗК, А-108 «МБК», левая сторона, в районе д. Городище	С
27.6	Резерв АГЗС	Рузский городской округ, АГЗС, г. Руза, ул. Красная	С
27.7	Резерв АГЗС	Рузский городской округ, АГЗС, М-1 «Беларусь» Москва – граница с Республикой Беларусь, правая сторона	С
27.8	Резерв АГЗС	Рузский городской округ, АГЗС, М-1 «Беларусь» Москва – граница с Республикой Беларусь, левая сторона	С
27.9	Резерв АГЗС	Рузский городской округ, АГЗС, А-108 «МБК», вблизи д. Усадково	С

* С – строительство объекта.

№ п/п	Наименование объекта, сведения о регистрации права собственности	Адрес объекта	Направление инвестирования *
27.10	Резерв АЗС	Рузский городской округ, АЗС, М-9 «Балтия» Москва – Волоколамск – граница с Латвийской Республикой, 95 км, левая сторона, в районе д. Шелудьково	С
27.11	Резерв АЗС	Рузский городской округ, АЗС, М-9 «Балтия» – Онуфриево – Орешки – Колюбакино, правая сторона, в районе с.т. Вейна	С
27.12	Резерв АЗС	Рузский городской округ, АЗС, М-9 «Балтия» – Онуфриево – Орешки – Колюбакино, правая сторона, в районе с.т. Вейна	С
27.13	Резерв АЗС	Рузский городской округ, АЗС, М-1 «Беларусь» Москва – граница с Республикой Беларусь, 85 км, левая сторона	С
27.14	Резерв АЗС	Рузский городской округ, АЗС, Руза – Орешки – Колюбакино, правая сторона, в районе д. Орешки	С
27.15	Резерв МАЗК	Рузский городской округ, МАЗК, Руза – Орешки – Колюбакино, правая сторона, в районе д. Орешки	С
27.16	Резерв МАЗК	Рузский городской округ, МАЗК, ЦКАД, левая сторона, в районе с.т. Ручеек-2	С
27.17	Резерв МАЗК	Рузский городской округ, МАЗК, ЦКАД, правая сторона, в районе п. Бороденки	С
27.18	Резерв АЗС	Рузский городской округ, АЗС, М-1 «Беларусь» Москва – граница с Республикой Беларусь, 88 км, левая сторона, в районе д. Землино	С
27.19	ООО «Газпромнефть-Центр» АЗС	Рузский городской округ, с.п. Волковское, вблизи д. Федчино	С
27.20	ООО «ZE Holding», Суперхабы (ЭЗС)	г.о. Рузский, вблизи д. Шелковка / М-1, вблизи ЗУ с к.н. 50:19:0060125:228	С

Примечание: АЗС - Автозаправочная станция, АГЗС – автогазозаправочная станция, МАЗК - многотопливный автозаправочный комплекс, ЭЗС – электрическая зарядная станция

Развитие дорожного сервиса направлено на повышение качества транспортного обслуживания автотранспорта. К объектам дорожного сервиса относятся здания, строения, сооружения, иные объекты, предназначенные для обслуживания участников дорожного движения по пути следования (автозаправочные станции, автостанции, автовокзалы, гостиницы, кемпинги, мотели, пункты общественного питания, станции технического обслуживания, подобные объекты, а также объекты необходимые для их функционирования, места отдыха и стоянки транспортных средств).

В соответствии с СТП ТО МО на территории Рузского городского округа отображен планируемый к размещению мотель на автомобильной дороге федерального значения А-108 «Московское большое кольцо» в районе г. Руза.

Современный многофункциональный автозаправочный комплекс включает в себя магазин сопутствующих товаров, объекты общественного питания, туалеты, пункт медицинской помощи, мусоросборники, телефон, отдельные места для стоянки легковых автомобилей, станцию технического обслуживания, грузовую и легковую автомойки, пункт

наполнения баллонов (в случае наличия технологической системы сжиженных углеводородных газов (СУГ)) и иные объекты.

При наличии достаточной территории, в комплексе с многофункциональным автозаправочным комплексом могут размещаться стоянки для большегрузного автотранспорта.

Отдельно стоящие сооружения обслуживания движения и комплексы сооружений должны быть оборудованы местами для стоянок автотранспортных средств, планировка и вместимость которых должны соответствовать вместимости объектов, режиму их работы, формы обслуживания проезжающих. В комплексах обслуживания, имеющих в своем составе сооружения продолжительного отдыха (мотель, кемпинг), предусматриваются отдельные охраняемые площадки для длительной стоянки автомобилей.

Отдельно располагающиеся стоянки для большегрузного автотранспорта обустраиваются зданиями и сооружениями с помещениями для водителей, включающими места для отдыха и приема пищи, душевые и туалеты.

В соответствии с СТП ТО МО на территории Рузского городского округа отображены планируемые к размещению стоянки большегрузного автотранспорта, перечень которых приведен в таблице 3.5.2.4.3.3.

Таблица 3.5.2.4.3.3

№ п/п	№ согласно СТП ТО МО	Автомобильная дорога	Адрес	Вместимость, ед.
1	34	А-108 «Московское большое кольцо»	в районе д. Городище, слева	100
2	35	М-9 «Балтия»	95 км, в районе д. Шелудьково	50
3	36	А-108 «Московское большое кольцо»	в районе д. Таблово, справа	50
4	37	М-9 «Балтия»-Онуфриево-Орешки-Колюбакино	в районе с.т. Вейна, справа	20
5	38	Руза - Орешки - Колюбакино	в районе д. Орешки, справа	100
6	39	М-9 «Балтия»-Онуфриево-Орешки-Колюбакино	в районе с.т. Вейна, справа	20
7	40	А-108 «Московское большое кольцо»	в районе д. Федчино, справа	20

3.5.3. Общественный пассажирский транспорт

3.5.3.1 Пассажирские перевозки автомобильным транспортом

Регулярные пассажирские перевозки обслуживаются муниципальными (городскими и пригородными), межмуниципальными и межсубъектными маршрутами общего пользования по регулируемым тарифам, установленным органами государственной власти субъектов Российской Федерации или органами местного самоуправления, и предоставлением всех льгот на проезд, утвержденных в установленном порядке.

Регулярные пассажирские перевозки автомобильным транспортом на территории Рузского городского округа выполняются АО МО «Мострансавто» МАП №6 г. Одинцово:

Производственная база «Можайск» (г. Можайск ул. Бородинская, д. 37);
 Производственная база «Руза» (г. Руза, ул. Красная, д. 57).

Кроме того, по ряду маршрутов организованы перевозки по нерегулируемым тарифам, осуществляемые с применением тарифов, установленных перевозчиком, с использованием подвижного состава автобусов, как обычной вместимости, так и автобусов малой вместимости.

Автостанция расположена по адресу: г. Руза, ул. Федеративная, д.17.

Перечень маршрутов регулярных пассажирских перевозок автомобильным транспортом, обслуживающих территорию Рузского городского округа приведен в таблице 3.5.3.1.1.

Таблица 3.5.3.1.1

№п/п	№ маршрута	Наименование конечных пунктов маршрута
Муниципальные маршруты		
1	21	Автостанция Руза – Колюбакино
2	22	Автостанция Руза – станция Дорохово
3	24	Автостанция Руза – Трубицино
4	26	Автостанция Руза – Барынино
5	38	Автостанция Руза – станция Дорохово
6	45	Автостанция Руза – Митинка -Лунинка
7	4 (маршрутка)*	Станция Тучково – ул. Любвино
8	7к (маршрутка)*	Станция Тучково – Поликлиника №1
9	21 (маршрутка)*	Станция Тучково – Автостанция Руза
Межмуниципальные маршруты		
10	25	Автостанция Руза – Осташево (<i>Волоколамский г.о.</i>)
11	30	Автостанция Руза – Сычево (<i>Волоколамский г.о.</i>)
12	32	Станция Дорохово - Автостанция Веряя (<i>Наро-Фоминский г.о.</i>)
13	36	Автостанция Руза – Сафониха – пл. Новопетровская (<i>г.о. Истра</i>)
14	37	Автостанция Руза – Рождествено – пл. Новопетровская (<i>г.о. Истра</i>)
15	41	Автостанция Руза – Автостанция Можайск (<i>Можайский г.о.</i>)
16	48	Автостанция Руза – Клементьево - Автостанция Можайск (<i>Можайский г.о.</i>)
17	50	Автостанция Руза – Румянцево (<i>г.о. Истра</i>)
18	53	Автостанция Можайск (<i>Можайский г.о.</i>) – сан. им. Герцена (<i>Одинцовский г.о.</i>)
19	62	Станция Тучково – Труфановка (<i>Одинцовский г.о.</i>)
Межрегиональные маршруты		
20	450	Автостанция Руза – Никольское - автостанция Тушинская (<i>г. Москва</i>)
21	455	Автостанция Руза – Звенигород - автостанция Тушинская (<i>г. Москва</i>)

Примечание: * - маршрут регулярных перевозок, осуществляемый с применением тарифов, установленных перевозчиком.

Муниципальные маршруты общественного транспорта не охватывают все населенные пункты Рузского городского округа.

Общая протяжённость маршрутной сети общественного пассажирского транспорта городского округа составляет 395 км.

В соответствии с постановлением Правительства Московской области от 17.08.2015 № 713/30 «Об утверждении нормативов градостроительного проектирования Московской области» плотность сети общественного пассажирского транспорта для Рузского городского округа должна быть не менее 0,40 км/км².

Исходя из общей протяжённости сети маршрутов общественного транспорта (395 км) и площади муниципального образования (1567,56 км²), плотность сети линий наземного транспорта на территории городского округа составляет 0,25 км/км², что не соответствует нормативу.

Проектные мероприятия

На основе анализа маршрутов регулярных пассажирских перевозок и градостроительных проектных предложений, выявлено, что для обеспечения нормативной плотности сети общественного пассажирского транспорта на территории Рузгородского округа необходимо проведение мероприятий по развитию маршрутной сети общественного пассажирского транспорта.

Развитие маршрутной сети общественного пассажирского транспорта позволит обеспечить обслуживание новых освоенных территорий и организовать, при необходимости, обслуживание существующих, не охваченных существующей маршрутной сетью пассажирских перевозок.

Дальность пешеходных подходов до ближайшей остановки общественного пассажирского транспорта на территории застройки многоквартирными жилыми домами следует принимать 500 м. В районах с индивидуальной усадебной застройкой дальность пешеходных подходов к ближайшей остановке общественного транспорта 800 м.

Все автобусные остановки должны быть оборудованы павильонами для ожидания пассажиров и остановочными площадками, а конечные остановочные пункты должны быть обустроены отстойно-разворотными площадками.

Установление или изменение муниципального маршрута регулярных перевозок либо межмуниципального маршрута регулярных перевозок, имеющих два и более общих остановочных пункта с ранее установленным соответственно муниципальным маршрутом регулярных перевозок, межмуниципальным маршрутом регулярных перевозок, осуществляется по согласованию между уполномоченным органом исполнительной власти субъекта Российской Федерации и уполномоченным органом местного самоуправления, к компетенции которых в соответствии с настоящим Федеральным законом отнесено установление данных маршрутов. Порядок указанного согласования устанавливается законом или иным нормативным правовым актом субъекта Российской Федерации (Федеральный закон от 13.07.2015 № 220-ФЗ, ст.12, часть 1.1).

3.5.3.2. Пассажирские перевозки рельсовым транспортом

Существующее положение

На момент разработки материалов внесения изменений в генеральный план Рузского городского округа Московской области на территории округа пассажирские перевозки рельсовым транспортом (ЛРТ) отсутствуют.

Проектные мероприятия

Схемой территориального планирования транспортного обслуживания Московской области на территории Рузского городского округа мероприятия по организации пассажирских перевозок рельсовым скоростным транспортом (ЛРТ) не предусмотрены.

3.6. Инженерное обеспечение

3.6.1. Водоснабжение

Существующее положение

На территории Рузского городского округа основным источником хозяйственно-питьевого и промышленного водоснабжения являются артезианские воды среднего карбона мячковско-подольского водоносного горизонта. Водоупорной кровлей для водоносного горизонта служит почва глин юрского возраста, мощностью 15 м.

Часть территории городского округа находится во втором поясе зоны санитарной охраны (ЗСО) источников питьевого водоснабжения г. Москвы. Общий отбор воды питьевого качества водозаборными узлами (ВЗУ) в городском округе составляет – около 25,0 тыс.куб.м/сутки, в том числе водозаборными сооружениями АО «Жилсервис» - около 15,0 тыс.куб.м/сутки (около 11 тыс.куб.м/сутки – на хозяйственно-питьевые нужды населения и около 4,0 тыс. куб. м/сутки – на нужды предприятий) и около 10 тыс.куб.м/сутки – федеральными и ведомственными ВЗУ и одиночными артскважинами.

Утвержденные ранее эксплуатационные запасы артезианских вод для питьевого и промышленного водоснабжения в границах Рузского городского округа составляют около 90,0 тыс.куб.м/сутки. Разведанных запасов артезианских вод достаточно для обеспечения существующих потребностей городского округа в воде питьевого качества. Необходимо провести современные гидрогеологические исследования для подтверждения возможности покрытия потребностей городского округа в воде питьевого качества на перспективу.

Запасы подземных вод в пределах г. Рузы утверждены протоколом ГКЗ № 24 от 19.12.86 и уточнены протоколом от 06.01.89 в объеме 7,9 тыс.куб.м/сутки. Качество артезианской воды, в основном, отвечает требованиям СанПиН 1.2.3685-21 «Гигиенические нормативы и требования к обеспечению безопасности и (или) безвредности для человека факторов среды обитания», но характеризуется повышенным содержанием железа 1,5 – 2,7 мг/л. Удельный дебит эксплуатируемых артезианских скважин составляет 5-10 куб. м/час.

Водоснабжение населённых пунктов Рузского городского округа организовано от централизованных систем, включающих ВЗУ и водопроводные сети, и децентрализованных источников – одиночных артезианских скважин, шахтных и буровых колодцев. Наиболее крупные централизованные системы водоснабжения действуют в г. Руза, рабочем посёлке Тучково, сёлах Покровское и Богородское, посёлках Дорохово, Космодемьянский, Кожино, Белаяя Гора, дома отдыха «Лужники», Колубакино; деревнях Нововолково, Сумарково, Лидино, Лихачёво, Ленково и Филатово, Лидино, Орешки и Поречье.

Водоснабжение г. Руза осуществляется от трёх ВЗУ (№ 1, № 2 и № 3), находящихся на балансе и эксплуатируемых АО «Жилсервис». Установка обезжелезивания имеется только на ВЗУ №2. При этом ВЗУ № 2 расположен на двух площадках. Система централизованного водоснабжения обеспечивает водой жилую застройку, коммунально-бытовые и промышленные предприятия города. Городские водопроводные сети не закольцованы. Вода от артскважины на территории учебно-реабилитационного центра «Алмаз» расходуется только на собственные нужды.

ВЗУ Тучковского автотранспортного колледжа и ряд других ВЗУ находятся в муниципальной собственности Рузского городского округа.

Системы водоснабжения с отдельно стоящими артезианскими скважинами и водонапорными башнями имеются также в деревнях Ивойлово, Городище, Матвейцево, Михайловское, Нижнее Сляднево; Воробьёво, Глухово, Писарёво, Ватулино, Тимохино, Нестерово, Костино, Белобородово, Кожино, Лыщиково, Демёнково, Богородское, Грибцово, Мишинка, Новомихайловское, Старониколаево, Златоустово, Ленинка,

Лобково, Петрищево, Полуэктово, Таганово, Товарково, Марс, Румянцево, Старая Руза, Воскресенское, Устье, Константиново, Новая, Сытьково, Тишино, Дробылёво, Фролково в посёлках Старая Руза, Горбово, Старотеряево, в действующих санаторно-курортных учреждениях, а также на территориях садовых товариществ и вновь строящихся коттеджных посёлков.

Всего АО «Жилсервис» на территории Рузского городского округа эксплуатирует 68 ВЗУ.

Водоснабжение других населённых пунктов осуществляется грунтовыми водами из шахтных колодцев или буровых скважин. Кроме того, отдельные скважины принадлежат: Министерству имущества МО в оперативном управлении ГБУ МО «Психиатрическая больница № 4» - в сёлах Никольское и Покровское и в п. Бородёнки; ООО «Прогресс» – в деревнях Старо и Хотецово; ФГУП «Учебно-тренировочный центр «Новогорск» филиал «Руза» – в д. Волынщино.

Существующие ВЗУ городского округа требуют реконструкции, которая должна включать капитальный ремонт артезианских скважин с истёкшим сроком амортизации или бурение взамен них новых, реконструкция или строительство дополнительных резервуаров, насосных станций II-го подъёма с установками обезжелезивания и обеззараживания воды.

Общая протяжённость водопроводных сетей в городском округе составляет более 210 км. При этом протяжённость магистральных сетей диаметром от 100 до 500 мм составляет около 70 км; уличных сетей диаметром от 15 до 100 мм – более 130 км, ведомственных сетей – более 10 км. Сети, проложенные в 70-ые годы прошлого столетия и ранее, требуют замены. Необходимо переложить участки сети недостаточного диаметра. Средний процент износа водопроводных сетей составляет около 80%.

На территории Рузского городского округа имеется ряд крупных предприятий по выпуску железобетонных конструкций и предприятий пищевой промышленности, которые используют на технологические нужды значительный объём артезианской воды. Основные данные по существующим источникам централизованного водоснабжения Рузского городского округа приведены в таблице 3.6.1.1.

Развитие систем водоснабжения Рузского городского округа, принадлежащих АО «Жилсервис», ведётся в соответствии с Инвестиционной программой «Развитие систем холодного водоснабжения и водоотведения Рузского городского округа Московской области АО «Жилсервис» на период 2017 -2021 годы», утвержденной Распоряжением № 262-р от 29.10.2020.

Существующие водозаборные узлы и артезианские скважины в границах Рузского городского округа

Таблица 3.6.1.1

№ п/п	Наименование водозаборного узла, его местоположение	Состав сооружений водозаборного узла, год строительства	Производительность, тыс. куб. м/сутки	Ведомственная принадлежность и эксплуатирующая организация	Наличие лицензии	Примечание
1	ВЗУ №1 г. Руза, Базарный проезд, д.1	2 артскважины, 2 резервуара по 500 куб. м, НС 2-го подъёма	3,12	АО «Жилсервис»	МСК 07131 от 03.04.2020 до 01.04.2037	ограждение 80x80 м
2	ВЗУ №2 г. Руза, ул. Дмитровская, д.254 артскважины: (2 раб. + 2 резерв.),	2 скважины (рабочие); 2 резервуара по 500 куб. м, НС 2-го подъёма, станция обезжелезивания, хлораторная установка	5,76	АО «Жилсервис»	МСК 07131 от 03.04.2020 до 01.04.2037	ограждение 100x120 м
2а	ВЗУ №2 г. Руза, ул. Дмитровская, д.25а – площадка резервных скважин	2 скважины (резервные): скважина 1 - год бурения – 1983, ремонт – 2007 год, глубина скважины – 84 м, насос демонтирован скважина 2 - год бурения – 1983, глубина скважины – 90 м, насос демонтирован	7,68	АО «Жилсервис»	МСК 07131 от 03.04.2020 до 01.04.2037	ограждение 100x130м
3	ВЗУ №3 г. Руза, ул. Говарова, д.16 (РТП)	скважина - год бурения – 1954, глубина скважины – 60 м	0,6	АО «Жилсервис»	МСК 07131 от 03.04.2020 до 01.04.2037	ограждение 40x40м
4	ВЗУ АО «Рузское молоко» г. Руза	2 скважины	менее 0,5	частная, АО «Рузское молоко»	МСК 03094 ВЭ от 04.04.2011 выдана Центрнедра, срок окончания действия 01.09.2016, данные о продлении лицензии не представлены	подаёт воду на собственные нужды
5	ВЗУ № 1, р.п. Тучково, ул. Молодежная, д.12,стр.1	3 артскважины: (2 раб. + 1 резерв.), 2 резервуара по 3000 куб. м	4,68	АО «Жилсервис»	МСК 07128 ВЭ от 03.04.2020 до 01.10.2037	100x60x150x130 м

№ п/п	Наименование водозаборного узла, его местоположение	Состав сооружений водозаборного узла, год строительства	Производительность, тыс. куб. м/сутки	Ведомственная принадлежность и эксплуатирующая организация	Наличие лицензии	Примечание
6	ВЗУ № 3/1 п. Тучково, ул. Комсомольская д.24,стр.1	артскважина, резервуары, НС 2-го подъёма	2,88	АО «Жилсервис»	МСК 07128 ВЭ от 03.04.2020 до 01.10.2037	70x70 м
7	ВЗУ № 3/2 р.п. Тучково, ул. Лебедево, д.23А,стр.2	2 артскважины	5,76	АО «Жилсервис»	МСК 07128 ВЭ от 03.04.2020 до 01.10.2037	55x60 м
8	ВЗУ № 4/1, р.п. Тучково, Восточный микрорайон д.6.стр.1	2 артскважины, резервуары, НС 2-го подъёма	3,12	АО «Жилсервис»	МСК 07128 ВЭ от 03.04.2020 до 01.10.2037	70x70x70x58 м
9	ВЗУ № 4/2, р.п. Тучково, ул. Мира, д. 10, стр. 1	артскважина	2,88	АО «Жилсервис»	нет	60x60 м
10	ВЗУ № 6, р.п. Тучково, ул. Восточная д.20,стр.1	2 артскважины, резервуары, НС 2-го подъёма	3,12	АО «Жилсервис»	МСК 07128 ВЭ от 03.04.2020 до 01.10.2037	65x90 м
11	ВЗУ Тучковского автотранспортного колледжа, р.п. Тучково, ул. Студенческая, 23	артскважина	0,96	АО «Жилсервис»	МСК 03416 ВЭ от 24.10.2011, срок окончания 01.11.2016, данные о продлении лицензии не представлены	20x30 м
12	ВЗУ Полушкино	артскважина, 2009 год	0,96	АО «Жилсервис»	нет	30x40 м
13	ВЗУ д.Марково	нет данных	0,384	АО «Жилсервис»	нет	-
14	ВЗУ п. Тучково, ул.Григоровская	нет данных	0,6	бесхозная	нет	-
15	ВЗУ д.Белобородово (Кожино)	нет данных	0,6	АО «Жилсервис»	нет	-
16	ВЗУ ЗАО «МПК», вблизи р.п. Тучково	2 артскважины	менее 0,5	ЗАО «МПК»	МСК 04953 ВЭ от12.11.2013, срок окончания 01.11.2033	-

№ п/п	Наименование водозаборного узла, его местоположение	Состав сооружений водозаборного узла, год строительства	Производительность, тыс. куб. м/сутки	Ведомственная принадлежность и эксплуатирующая организация	Наличие лицензии	Примечание
17	ВЗУ СНТ «Солнышко-2», вблизи р.п. Тучково	артскважина	менее 0,5	СНТ «Солнышко-2»	МСК 03383 ВЭ от 06.10.2011, срок окончания 01.11.2031	-
18	ВЗУ ОАО «Тучковский комбинат железобетонных и силикатных изделий», р.п. Тучково	2 артскважины	менее 0,5	АО «Тучковский комбинат железобетонных и силикатных изделий»	МСК 09767 ВЭ от 18.09.2003, срок окончания 01.10.2023	-
19	ВЗУ СНТ «Дубки – СХ», вблизи п. Тучково	артскважина	менее 0,5	частная, СНТ «Дубки – СХ»	МСК 90273 ВР от 27.03.2017, срок окончания 25.10.2041	-
20	ВЗУ д. Нововолково, д.20	2 артскважины, водонапорная башня с баком ёмкостью 50 куб. м, обезжелезивание	3,12	АО «Жилсервис»	МСК 07130 ВЭ от 03,04,2020 до 01.10.2030г.	30x40 м
21	ВЗУ д. Михайловское	артскважина, водонапорная башня с баком ёмкостью 50 куб. м, муниципальный	0,384	АО «Жилсервис»	МСК 07130 ВЭ от 03,04,2020 до 01.10.2030г.	не ограждена, в поле
22	ВЗУ с. Покровское, ул. Урожайная, д.5	2 артскважины	0,768	АО «Жилсервис»	сведения отсутствуют	30x30 м
23	ВЗУ с. Покровское, ДОХБ, 22	2 артскважины, резервуар ёмкостью 150 куб. м, водонапорная башня с баком 50 куб. м	1,2	АО «Жилсервис»	нет	40x30 м
24	ВЗУ д. Ивойлово, д.19	2 артскважины	0,768	АО «Жилсервис»	сведения отсутствуют	25x25 м
25	ВЗУ д. Нижнее Сляднево, д.37	1 артскважина, водонапорная башня с баком ёмкостью 50 куб. м	0,24	АО «Жилсервис»	сведения отсутствуют	не ограждена

№ п/п	Наименование водозаборного узла, его местоположение	Состав сооружений водозаборного узла, год строительства	Производительность, тыс. куб. м/сутки	Ведомственная принадлежность и эксплуатирующая организация	Наличие лицензии	Примечание
26	ВЗУ д. Немирово, д.64	артскважина	0,156	АО «Жилсервис»	сведения отсутствуют	не ограждена
27	ВЗУ д. Матвейцево	артскважина, водонапорная башня с баком ёмкостью 50 куб. м	0,6	АО «Жилсервис»	сведения отсутствуют	законсервирован
28	ВЗУ в/ч Ольховка	2 артскважины	0,768	АО «Жилсервис»	сведения отсутствуют	не ограждена
29	ВЗУ с. Никольское, д.20а	2 артезианские скважины, устройство обезжелезивания	1,2	АО «Жилсервис»	МСК 07209 ВР от 24.09.2020 г. до 01.08.2025г.	30x40 м
30	ВЗУ п. Брикет	2 артскважины	1,2	АО «Жилсервис»	сведения отсутствуют	15x25 м
31	ВЗУ д. Городище	артскважина, водонапорная башня с баком ёмкостью 50 куб. м	0,384	АО «Жилсервис»	сведения отсутствуют	35x30 м
32	ВЗУ д. Мамошино	нет данных	нет данных	муниципальная, Рузский ГО	сведения отсутствуют	не ограждена, в поле
33	ВЗУ ГБУ МО «Психиатрическая больница № 4», с. Никольское	артскважина, водонапорная башня с баком ёмкостью 50 куб. м, устройство обезжелезивания	нет данных	государственная, ГБУ МО «Психиатрическая больница № 4»	МСК 018904 ВР от 24.10.2023 до 15.10.2048	-
34	ВЗУ ГБУ МО «Психиатрическая больница № 4», с. Покровское	2 артскважины	нет данных	государственная, ГБУ МО «Психиатрическая больница № 4»	МСК 004841 ВР от 29.06.2022 до 25.06.2047	-

№ п/п	Наименование водозаборного узла, его местоположение	Состав сооружений водозаборного узла, год строительства	Производительность, тыс. куб. м/сутки	Ведомственная принадлежность и эксплуатирующая организация	Наличие лицензии	Примечание
35	ВЗУ д. Старо, ООО «Пансионат Парус»	2 одиночные артскважины	нет данных	частная, ООО «Пансионат Парус»	МСК 02696 ВЭ от 11.06.2010, срок окончания 01.07.2020, данные о продлении лицензии не представлены	-
36	Артскважина СНТ «Бахус», д. Подолы	артскважина	нет данных	частная, СНТ «Бахус»	МСК 02882 ВЭ от 30.11.2010, срок окончания 01.12.2030	-
37	Артскважина СНТ «Салют 3», д. Подолы	артскважина	нет данных	частная, СНТ «Салют 3»	МСК 03728 ВЭ от 14.03.2012, срок окончания 01.02.2032	-
38	Артскважина СНТ «Вейна», д. Углынь	артскважина	нет данных	частная, СНТ «Вейна»	МСК 01108 ВЭ от 06.09.2006, срок окончания 01.09.2025	-
39	ВЗУ АО АКХ «ВННИИМЕТМАШ», д. Матвейцево	артскважина	нет данных	частная, АО АКХ «ВННИИМЕТМАШ»	МСК 05699 ВП от 09.12.2014, срок окончания 01.01.2018, данные о продлении лицензии не представлены	на технические нужды
40	Артскважина СНТ «Росинка», вблизи д. Мамошино	артскважина	нет данных	частная, СНТ «Росинка»	МСК 01516 ВЭ от 29.06.2007, срок окончания 01.08.2022	-
41	ВЗУ № 1 п. Дорохово, Большой переулоч, д.1, стр.2	1 артезианская скважина, установка обезжелезивания	0,6	АО «Жилсервис»	МСК 07209 ВР от 24.09.2020 г. до 01.08.2025г.	60x70 м
42	ВЗУ № 2 п. Дорохово, ул. Стеклозаводская, д.1, стр.5	2 артезианские скважины, 1960 год, установка обезжелезивания	0,6+0,96	АО «Жилсервис»	МСК 07209 ВР от 24.09.2020 г. до 01.08.2025г.	70x40 м

№ п/п	Наименование водозаборного узла, его местоположение	Состав сооружений водозаборного узла, год строительства	Производительность, тыс. куб. м/сутки	Ведомственная принадлежность и эксплуатирующая организация	Наличие лицензии	Примечание
43	ВЗУ д. Старо-Николаево, д.15а, стр.1	артезианская скважина, водонапорная башня	0,384	АО «Жилсервис»	МСК 07209 ВР от 24.09.2020 г. до 01.08.2025г.	не ограждена, 10 х10 м
44	ВЗУ п. Космодемьянский	2 артезианские скважины, 1967 и 2004 годы	1,2	АО «Жилсервис»	МСК 07209 ВР от 24.09.2020 г. до 01.08.2025г.	12х28 м
45	ВЗУ д.Грибцово, ул. Больничная, д. 16	артезианская скважина	0,384	АО «Жилсервис»	МСК 07209 ВР от 24.09.2020 г. до 01.08.2025г.	не ограждена
46	ВЗУ д.Новоивановское, д.62а	артезианская скважина, 1973 год	0,384	АО «Жилсервис»	МСК 07209 ВР от 24.09.2020 г. до 01.08.2025г.	12х28 м
47	ВЗУ д. Колдино, д.118а	артезианская скважина, 1961 год	0,384	АО «Жилсервис»	МСК 07209 ВР от 24.09.2020 г. до 01.08.2025г.	12х27 м
48	ВЗУ д. Новомихайловское	артезианская скважина, 1966 год	0,384	АО «Жилсервис»	МСК 07209 ВР от 24.09.2020 г. до 01.08.2025г.	11х65 м
49	ВЗУ д. Таганово, д.29	артезианская скважина, 1990 год	0,384	АО «Жилсервис»	МСК 07209 ВР от 24.09.2020 г. до 01.08.2025г.	18х24 м
50	ВЗУ с. Архангельское, д.84	артезианская скважина, 1962 год	0,384	АО «Жилсервис»	МСК 07209 ВР от 24.09.2020 г. до 01.08.2025г.	не ограждена, 20 х20 м
51	ВЗУ с. Богородское	2 артезианские скважины, водонапорная башня	0,768	АО «Жилсервис»	МСК 07209 ВР от 24.09.2020 г. до 01.08.2025г.	круг радиусом 20 м
52	ВЗУ д. Митинка, д.13А	артезианская скважина	0,384	АО «Жилсервис»	сведения отсутствуют	не работает
53	ВЗУ д. Шелковка, д.2, стр.1	артезианская скважина	0	АО «Жилсервис»	сведения отсутствуют	не работает

№ п/п	Наименование водозаборного узла, его местоположение	Состав сооружений водозаборного узла, год строительства	Производительность, тыс. куб. м/сутки	Ведомственная принадлежность и эксплуатирующая организация	Наличие лицензии	Примечание
54	ВЗУ д. Петрищево, д.55Б	артезианская скважина	0,384	АО «Жилсервис»	сведения отсутствуют	-
55	ВЗУ (д. Мишинка) Дорохово -1 в/ч 03500 д.78, стр.1	2 артезианские скважины	1,2	АО «Жилсервис»	МСК 07209 ВР от 24.09.2020 г. до 01.08.2025г.	40x40 м
56	Артскважина д.Тимофеево	артезианская скважина	0,384	АО «Жилсервис»	сведения отсутствуют	-
57	Артскважина д.Деменково	артезианская скважина	0,384	АО «Жилсервис»	сведения отсутствуют	-
58	Артскважина д.Лобково	артезианская скважина	0,384	АО «Жилсервис»	сведения отсутствуют	-
59	Артскважина д.Товарково	артезианская скважина	0,48	АО «Жилсервис»	сведения отсутствуют	-
60	ВЗУ п. Кожино, ГБУЗ «ТКБ № 3 ДЗМ»	3 скважины, водонапорная башня 100 куб. м	4,68	ГБУЗ «ТКБ № 3 ДЗМ»	сведения отсутствуют	-
61	ВЗУ ОАО «Дороховский опытный механический завод», п. Дорохово	артезианская скважина	нет данных	частная, АО «Дороховский опытный механический завод»	МСК № 09894 ВЭ от 19.12.2003, срок окончания 01.01.2023 г.	-
62	ВЗУ ООО «Прометей-Сити», вблизи п. Дорохово	2 артезианские скважины	нет данных	частная, ООО «Прометей-Сити»	МСК № 05560 ВЭ от 08.10.2014, срок окончания 01.10.2034 г.	-
63	ВЗУ ЗАО «ПП «Устой», п. Дорохово	2 артезианские скважины	нет данных	частная, ЗАО «ПП «Устой»	МСК № 01520 ВЭ от 29.06.2007, срок окончания 01.08.2018 г., данные о продлении лицензии не представлены	-
64	ВЗУ ООО «Сельскохозяйственное предприятие «СП Дорохово-НК», д. Шелковка	артезианская скважина	нет данных	частная, ООО «Сельскохозяйственное предприятие «СП Дорохово-НК»	МСК № 01594 ВЭ от 03.10.2007, срок окончания 01.09.2028 г.	-

№ п/п	Наименование водозаборного узла, его местоположение	Состав сооружений водозаборного узла, год строительства	Производительность, тыс. куб. м/сутки	Ведомственная принадлежность и эксплуатирующая организация	Наличие лицензии	Примечание
65	ВЗУ СНТ «Солнечный», в 1 км к западу от д. Макеиха	артезианская скважина	нет данных	частная, СНТ «Солнечный»	МСК № 01330 ВЭ от 28.02.2007, срок окончания 01.03.2027 г.	-
66	ВЗУ СНТ «Марьинское», вблизи д. Марьино	артезианская скважина	нет данных	частная, СНТ «Марьинское»	МСК № 03849 ВЭ от 14.05.2012, срок окончания 01.05.2032 г.	-
67	ВЗУ ООО «Пансионат «Парус», вблизи д. Старое	2 артезианские скважины	нет данных	частная, ООО «Пансионат «Парус»	МСК № 02696 ВЭ от 11.06.2010, срок окончания 01.07.2020 г., данные о продлении лицензии не представлены	-
68	ВЗУ ОАО «ПИК-ИНДУСТРИЯ», д. Усадково	артезианская скважина	нет данных	частная, АО «ПИК-ИНДУСТРИЯ»	МСК № 05374 ВЭ от 22.05.2014, срок окончания 01.04.2021 г.	-
69	ВЗУ ООО «ЛГЕРА», вблизи д. Шелковка	2 артезианские скважины	нет данных	частная, ООО «ЛГЕРА»	МСК № 00866 ВЭ от 06.03.2006, срок окончания 31.03.2032 г.	-
70	ВЗУ №1 АО «Лидино», д. Сумароково	артезианская скважина № 1, водонапорная башня	0,39	АО «Жилсервис»	МСК 04865 ВП от 01.10.2013 г. срок окончания 01.10.2018 г., данные о продлении лицензии не представлены	-
71	ВЗУ д. Лидино	2 артезианские скважины, водонапорная башня с баком ёмкостью 50 куб. м	3,12	АО «Жилсервис»	сведения отсутствуют	-
72	ВЗУ п. Белаяя Гора	2 артезианские скважины	1,2	АО «Жилсервис»	сведения отсутствуют	-
73	ВЗУ п. дома отдыха «Лужки»	артезианская скважина, водонапорная башня	0,156	АО «Жилсервис»	сведения отсутствуют	-

№ п/п	Наименование водозаборного узла, его местоположение	Состав сооружений водозаборного узла, год строительства	Производительность, тыс. куб. м/сутки	Ведомственная принадлежность и эксплуатирующая организация	Наличие лицензии	Примечание
74	ВЗУ д. Ленково	артезианская скважина, водонапорная башня	0,156	муниципальная, Рузский ГО	сведения отсутствуют	-
75	ВЗУ д. Филатово	артезианская скважина, водонапорная башня	0,156	АО «Жилсервис»	сведения отсутствуют	-
76	ВЗУ д. Лихачёво	2 артезианские скважины, водонапорная башня	0,768	АО «Жилсервис»	сведения отсутствуют	-
77	ВЗУ д. Фролково	артезианская скважина, водонапорная башня	0,2	АО «Жилсервис»	сведения отсутствуют	-
78	ВЗУ д. Дробылёво	артезианская скважина, водонапорная башня	0,2	АО «Лидино»	сведения отсутствуют	
79	Артскважина СНТ «Оздоровительная база «Колокольчик», д. Покров	артезианская скважина	0,005	частная, СНТ «Оздоровительная база «Колокольчик»	МСК 02532 ВЭ от 19.10.2010 г. срок окончания 01.12.2029 г., данные о продлении лицензии не представлены	-
80	ВЗУ ФГКУ «Санаторий Пестово» ФТС России», п. Белая Гора	2 артезианские скважины	нет данных	федеральная, ФГКУ «Санаторий Пестово» ФТС России»	МСК 05521 ВП от 22.08.2014 г. срок окончания 01.09.2019 г., данные о продлении лицензии не представлены	-
81	ВЗУ ФГКУ «Санаторий Пестово» ФТС России», вблизи п. Белая Гора	2 артезианские скважины	нет данных	федеральная, ФГКУ «Санаторий Пестово» ФТС России»	МСК 90175 ВЭ от 25.11.2016 г. срок окончания лицензии 01.03.2041 г.	-
82	ВЗУ № 2 п. Колюбакино, ул. Попова, 34	2 артезианские скважины, НС-II подъёма, резервуары 2x500 куб. м	3,12	АО «Жилсервис»	сведения отсутствуют	-
83	ВЗУ д. Поречье, д.30, стр.1	артезианская скважина, 2004 год	0,6	АО «Жилсервис»	сведения отсутствуют	-

№ п/п	Наименование водозаборного узла, его местоположение	Состав сооружений водозаборного узла, год строительства	Производительность, тыс. куб. м/сутки	Ведомственная принадлежность и эксплуатирующая организация	Наличие лицензии	Примечание
84	ВЗУ АО «Ростелеком», вблизи д. Поречье	2 артезианские скважины	нет данных	АО «Ростелеком»	МСК № 03484 ВЭ от 22.11.2011, срок окончания 01.12.2021 г.	ограждение 50x70м
85	ВЗУ ДНТ «Царское село», д. Хрущево	артезианская скважина	нет данных	ДНТ «Царское село»	МСК № 01915 ВЭ от 02.06.2008, срок окончания 01.06.2020 г., данные о продлении лицензии не представлены	не огорожена
86	ВЗУ п. детского городка «Дружба», стр. 7	артезианская скважина, водонапорная башня	0,24	АО «Жилсервис»	сведения отсутствуют	-
87	ВЗУ п. дома отдыха «Тучково» ВЦСПС	артезианская скважина, водонапорная башня	нет данных	частная («Альтстрой»)	сведения отсутствуют	-
88	ВЗУ ООО «ОКНСМ», вблизи д. Лызово	артезианская скважина, водонапорная башня объёмом 50 куб. м	0,6	ООО «ОКНСМ»	МСК № 02556 ВЭ от 05.02.2010, срок окончания 01.02.2018 г., данные о продлении лицензии не представлены	30x40 м
89	ВЗУ п. пансионата «Полушкино»	2 артезианские скважины, водонапорная башня	нет данных	государственная, балансодержатель-ГУЗ г. Москвы «Детская городская больница восстановительного лечения №3»	МСК № 03101 ВЭ от 04.04.2011, срок окончания 01.03.2026 г.	-
90	ВЗУ пансионата «Сосновый бор», д. Поречье	артезианская скважина, НС-II подъёма, резервуар 975 куб. м	0,38	государственная	сведения отсутствуют	-
91	Артскважина п. Орешки (котельная)	артезианская скважина	0,6	АО «Жилсервис»	нет	-

№ п/п	Наименование водозаборного узла, его местоположение	Состав сооружений водозаборного узла, год строительства	Производительность, тыс. куб. м/сутки	Ведомственная принадлежность и эксплуатирующая организация	Наличие лицензии	Примечание
92	ВЗУ п. Орешки, д.97/198	2 артезианские скважины	1,92	АО «Жилсервис»	МСК 91735 ВР от 06.11.2020 до 04.11.2045 министерство экологии, М.О.	-
93	Артскважина ЗАО «Богаевский карьер», п. Орешки	артезианская скважина	1,8	ЗАО «Богаевский карьер»	МСК № 09899 ВЭ от 19.12.2003, срок окончания 01.11.2037 г.	не огорожена
94	ВЗУ научно-образовательного центра «Зарница»	артезианская скважина, водонапорная башня	0,024	государственная, ФГУП «Астрофизика»	сведения отсутствуют	ограждение 69х61,9 м
95	ВЗУ АО НИКИЭТ, д. Васильевское	артезианская скважина, водонапорная башня	0,025	государственная, ОАО НИКИЭТ	сведения отсутствуют	-
96	ВЗУ ОАО «Аннинское», д. Барынино	2 артезианские скважины	нет данных	ОАО «Аннинское»	МСК № 05509 ВЭ от 22.08.2014, срок окончания 01.09.2019 г., данные о продлении лицензии не представлены	-
97	ВЗУ ООО «Чайка», вблизи д. Вишенки	2 артезианские скважины	нет данных	ООО «Чайка»	МСК № 02107 ВЭ от 17.12.2008, срок окончания 01.11.2020 г., данные о продлении лицензии не представлены	-
98	ВЗУ п. Старотеряево, ул. Доватора, д.25/1	2 артезианские скважины, 1981 год, водонапорная башня объёмом 30 куб. м	0,768	АО «Жилсервис»	сведения отсутствуют	-
99	ВЗУ п. Новотеряево	2 артезианские скважины, 1965/1970 годы (1 не работает)	0,6	АО «Жилсервис»	сведения отсутствуют	-

№ п/п	Наименование водозаборного узла, его местоположение	Состав сооружений водозаборного узла, год строительства	Производительность, тыс. куб. м/сутки	Ведомственная принадлежность и эксплуатирующая организация	Наличие лицензии	Примечание
100	ВЗУ д. Нестерово	2 артезианские скважины, НС-II подъёма, водонапорная башня объёмом 50 куб. м	1,92	АО «Жилсервис»	МСК 07209 ВР от 24.09.2020 г. до 01.08.2025г.	не огорожена
101	ВЗУ д. Воробьёво	артезианская скважина, НС-II подъёма, водонапорная башня объёмом 20 куб. м	0,6	АО «Жилсервис»	сведения отсутствуют	-
102	ВЗУ п. Горбово	артезианская скважина, водонапорная башня объёмом 30 куб. м	0,6	АО «Жилсервис»	сведения отсутствуют	-
103	ВЗУ д. Старая Руза, ул. Дом творчества композиторов, д.7/1	артезианская скважина, водонапорная башня объёмом 50 куб. м, установка обезжелезивания	0,6	АО «Жилсервис»	сведения отсутствуют	-
104	ВЗУ д. Старая Руза, ул. ВТО, д.3/1	артезианская скважина, водонапорная башня объёмом 50 куб. м, установка обезжелезивания	0,6	АО «Жилсервис»	сведения отсутствуют	-
105	ВЗУ д. Глухово, д.31/1	2 артезианские скважина	0,768	АО «Жилсервис»	сведения отсутствуют	30x40 м
106	ВЗУ д. Ватулино, д.71	2 артезианские скважины, водонапорная башня объёмом 25 куб. м	0,672	АО «Жилсервис»	384 МСК 02681 ВЭ от 31.05.2010, срок окончания 01.05.2020 г., данные о продлении лицензии не представлены	30x40 м
107	ВЗУ д. Комлево	2 артезианские скважины, 3 водонапорные башни объёмом 16,16 и 8 куб. м	1,56	АО «Жилсервис»	МСК 02681 ВЭ от 31.05.2010, срок окончания лицензии 01.05.2020 г.,	30x40 м

№ п/п	Наименование водозаборного узла, его местоположение	Состав сооружений водозаборного узла, год строительства	Производительность, тыс. куб. м/сутки	Ведомственная принадлежность и эксплуатирующая организация	Наличие лицензии	Примечание
					данные о продлении лицензии не представлены	
108	ВЗУ д. Сытьково	2 артезианские скважины, водонапорная башня	0,768	АО «Жилсервис»	МСК 02681 ВЭ от 31.05.2010, срок окончания 01.05.2020 г., данные о продлении лицензии не представлены	не огорожена, в поле
109	ВЗУ д. Брыньково	1 артезианская скважина, водонапорная башня объёмом 25 куб. м	0,384	АО «Жилсервис»	МСК 02681 ВЭ от 31.05.2010, срок окончания 01.05.2020 г., данные о продлении лицензии не представлены	не огорожена, 50x50 м
110	ВЗУ д. Чепасово	1 артезианская скважина, водонапорная башня объёмом 75 куб. м	0,384	АО «Жилсервис»	МСК 02681 ВЭ от 31.05.2010, срок окончания 01.05.2020 г., данные о продлении лицензии не представлены	не огорожена, 30x60 м
111	ВЗУ АО «РЖД», вблизи п. Старая Руза	2 артезианские скважины	до 0,5	АО «РЖД»	МСК 03377 ВЭ от 26.09.2011, срок окончания 01.10.2021	не огорожена
112	ВЗУ ФГУП «ЦЭНКИ», п. Старая Руза	2 артезианские скважины	до 0,5	федеральная, ФГУП «ЦЭНКИ»	МСК 04213 ВЭ от 07.11.2012, срок окончания 01.10.2023	не огорожена, в поле
113	ВЗУ ГСК ГУ Санаторий «Подмосковье» ФСКН России, вблизи п. Горбово	артскважина	менее 0,5	федеральная, ГСК ГУ Санаторий «Подмосковье» ФСКН России	МСК 00996 ВЭ от 06.06.2006, срок окончания 01.05.2026	-
114	ВЗУ ООО «Эскада», п. Горбово	2 артезианские скважины	до 0,5	ООО «Эскада»	МСК 02678 ВЭ от 28.05.2010, срок окончания 01.07.2020 г., данные о	-

№ п/п	Наименование водозаборного узла, его местоположение	Состав сооружений водозаборного узла, год строительства	Производительность, тыс. куб. м/сутки	Ведомственная принадлежность и эксплуатирующая организация	Наличие лицензии	Примечание
					продлении лицензии не представлены	
115	ВЗУ ООО «Рузский Купажный завод», п. Горбово	2 артезианские скважины	до 0,5	ООО «Рузский Купажный завод	МСК 90164 ВР от 07.11.2016, срок окончания 26.10.2041	-
116	ВЗУ, филиал университета МВД РФ, п. Новотеряево	3 артезианские скважины	0,6	федеральная	сведения отсутствуют	-
117	ВЗУ ЗАО «Дом творчества «Малеевка», д. Глухово	артезианская скважина	0,24	ЗАО «Дом творчества «Малеевка»	МСК 00977 ВЭ от 22.05.2006, срок окончания 01.05.2019 г., данные о продлении лицензии не представлены	-
118	ВЗУ СНТ «Отдых», вблизи д. Ботино	2 артезианские скважины, водонапорная башня	нет данных	СНТ «Отдых»	МСК 03108 ВЭ от 18.04.2011, срок окончания лицензии 01.04.2026	-
119	ВЗУ ЗАО «Дома отдыха «Руза», д. Устье	артезианская скважина	нет данных	ЗАО «Дома отдыха «Руза»	МСК 05095 ВЭ от 11.12.2013, срок окончания лицензии 01.11.2023	-
120	ВЗУ ОАО АК «ИНТЕРМЕТСЕРВИС», вблизи д. Землино	2 артезианские скважины	до 0,5	ОАО АК «ИНТЕРМЕТСЕРВИС»	МСК 04223 ВЭ от 14.11.2012, срок окончания лицензии 01.12.2017 г., данные о продлении лицензии не представлены	-
121	ВЗУ ИП Королёва Юрия Евгеньевича, вблизи с. Рождественно	артскважина	менее 0,5	ИП Королёв Юрий Евгеньевич	МСК 04675 ВП от 02.07.2013, срок окончания 01.07.2018 г., данные о продлении лицензии не представлены	-

№ п/п	Наименование водозаборного узла, его местоположение	Состав сооружений водозаборного узла, год строительства	Производительность, тыс. куб. м/сутки	Ведомственная принадлежность и эксплуатирующая организация	Наличие лицензии	Примечание
122	ВЗУ СНТ «Поляна», вблизи ст. Театральная	артскважина	менее 0,5	СНТ «Поляна»	МСК 05345 ВЭ от 28.04.2014, срок окончания 01.05.2024	-
123	ВЗУ ФГУБУ УТЦ «Новогорск», с. Волинщино	2 артезианские скважины	до 0,5	федеральная, ФГУБУ УТЦ «Новогорск»	МСК 02678 ВЭ от 28.05.2010, срок окончания лицензии 01.07.2020 г., данные о продлении лицензии не представлены	-
124	ВЗУ СНТ «ИЗОТОП», вблизи д. Морево	артскважина	менее 0,5	СНТ «ИЗОТОП»	МСК 90335 ВР от 16.06.2017, срок окончания 15.10.2041	-
125	ВЗУ СНТ Ручеек, вблизи п. Сычево	артскважина	менее 0,5	СНТ Ручеек	МСК 92050 ВЭ от 23.08.2021 до 10.08.2046	-
126	ВЗУ СНТ Снежинка, вблизи п. Сычево	артскважина	менее 0,5	СНТ Снежинка	МСК 90242 ВР от 08.02.2017 до 01.10.2041	-
127	ВЗУ СНТ Гряда, вблизи п. Сычево	артскважина	менее 0,5	СНТ Гряда	МСК 001512 ВЭ от 28.03.2022 до 20.03.2047	-
128	ВЗУ ООО «Океан-М»	артскважина	менее 0,5	ООО «Океан-М»	МСК 016521 ВР от 19.07.2023 до 15.07.2048	-
129	ВЗУ АО АХК "ВНИИМЕТМАШ"	артскважина	менее 0,5	АО АХК "ВНИИМЕТМАШ"	МСК 90776 ВЭ от 09.07.2019 до 31.08.2039	-
130	ВЗУ ИП Уфельман Р.В.	артскважина	менее 0,5	ИП Уфельман Р.В.	МСК 90587 ВЭ от 10.08.2018 до 05.04.2043	-

Предложения по развитию водоснабжения

Перспективным источником хозяйственно-питьевого, противопожарного и промышленного водоснабжения Рузского городского округа сохраняются артезианские воды.

Водоснабжение населённых пунктов организуется от существующих и планируемых ВЗУ и отдельных артезианских скважин.

Нормы водопотребления на хозяйственно-питьевые нужды населения приняты в соответствии с СП 31.13330.2021 Водоснабжение. Наружные сети и сооружения. Актуализированная редакция СНиП 2.04.02-84* (утв. Приказом Минстроя России от 29.12.2011 №635/14) для:

– многоквартирной жилой застройки с полным благоустройством – 180 л/человека в сутки;

– индивидуальной и блокированной жилой застройки – 170 л/человека в сутки.

Нормы водопотребления на хозяйственно-питьевые нужды населения в дачной застройке приняты в соответствии с «СП 53.13330.2019. Планировка и застройка территории ведения гражданами садоводства. Здания и сооружения (СНиП 30-02-97* Планировка и застройка территорий садоводческих (дачных) объединений граждан, здания и сооружения)» (утв. и введен в действие Приказом Минстроя России от 14.10.2019 № 618/пр):

– при водопользовании из водоразборных колонок, скважин, шахтных колодцев – 50 л/человека в сутки;

– при обеспечении внутренним водопроводом и канализацией (без ванн) – 130 л/человека в сутки.

Суточный коэффициент неравномерности в соответствии СП 31.13330.2021 Водоснабжение. Наружные сети и сооружения. Актуализированная редакция СНиП 2.04.02-84* принят 1,3.

Расходы воды по основным действующим предприятиям рассчитаны на основании анкетных данных промпредприятий с учётом широкого внедрения водосберегающих технологий, таких как:

– создание и развитие оборотных систем водоснабжения;

– совершенствование технологии использования воды;

– локальная очистка производственных сточных вод и их повторное использование;

– развитие и создание замкнутых систем водоснабжения отдельных производств;

– уменьшение объёмов использования воды питьевого качества на технологические нужды.

Расчётное водопотребление носит ориентировочный характер.

Расходы воды на технологические нужды планируемых объектов промышленного и общественно-делового назначения рассчитаны по укрупненным показателям, исходя из территории планируемых объектов. Расходы воды на хозяйственно-питьевые и душевые нужды этих объектов определены по нормам таблице 2А СП 30.13330.2020 Внутренний водопровод и канализация зданий. СНиП 2.04.01-85* (Распоряжение Правительства РФ от 06.04.2021 № 887-р), исходя из планируемой численности работников.

Расходы воды на технологические нужды планируемых объектов промышленного и общественно-делового назначения рассчитаны по укрупненным показателям, исходя из территории планируемых объектов. Расходы воды на хозяйственно-питьевые и душевые нужды этих объектов определены по нормам таблице 2А СП 30.13330.2020 Внутренний водопровод и канализация зданий. СНиП 2.04.01-85*, исходя из планируемой численности работников.

Для основных объектов социально-культурного обслуживания приняты следующие суточные нормы водопотребления:

– общественно-деловые учреждения – 15 л на одного работника;

- спортивно-рекреационные учреждения: 45 л на одного физкультурника и 90 л на одного спортсмена;
- бассейны: на пополнение – 10% вместимости бассейна и 100 л на одного спортсмена в сутки;
- магазины: продовольственных товаров – 30 л на одного работающего в смену и непродовольственных товаров – 20 л на одного работающего в смену;
- рекреационно-оздоровительные учреждения – 150 л на одного отдыхающего;
- учреждения культуры и прочие предприятия бытового обслуживания, общественно-деловые учреждения – 15 л на одного работающего в сутки;
- детские дошкольные учреждения – 40 л на одного ребёнка;
- учреждения образования – 20 л на одного учащегося и преподавателя;
- больницы – 200 л на одну койку;
- поликлиники – 13 л на одного больного в смену;
- столовые, кафе, рестораны – 12 л на одно условное блюдо;
- производственные цеха – 25 л на одного работающего в смену;
- душевые на промпредприятиях – 500 л на одну душевую сетку в смену.

Расход воды на наружное пожаротушение в городском округе и расчётное количество одновременных пожаров принимаются в соответствии с СП 8.13130 «Свод правил. Системы пожарной защиты. Наружное противопожарное водоснабжение. Требования пожарной безопасности».

Расход воды на наружное пожаротушение в городском округе и расчётное количество одновременных пожаров принимаются в соответствии с СП 8.13130 «Свод правил. Системы пожарной защиты. Наружное противопожарное водоснабжение. Требования пожарной безопасности» (утв. Приказом МЧС России от 30.03.2020 N225).

Продолжительность тушения пожара – 3 часа.

Восстановление противопожарного запаса воды должно производиться в течение 24 часов.

Пожаротушение будет осуществляться из систем хозяйственно-питьевого водоснабжения. Вода на пожаротушение хранится в резервуарах на ВЗУ.

В соответствии с «СП 31.13330.2021 Водоснабжение. Наружные сети и сооружения. Актуализированная редакция СНиП 2.04.02-84*» норма на полив улиц и зеленых насаждений принята 50 л/человека в сутки. Вода на полив должна отбираться из поверхностных источников, и в расчёте хозяйственно-питьевого водопотребления не учитывается.

Расчётные расходы воды на полив на территории городского округа составят:

- на первую очередь – 16012 куб. м/сутки;
- на расчётный срок – 17577 куб. м/сутки.

Результаты расчёта суммарного расхода воды питьевого и технического качества Рузского городского округа на все периоды представлены в таблице 3.6.1.2

Суммарный расчетный расход воды питьевого качества в Рузском городском округе

Таблица 3.6.1.2

№ п/п	Наименование водопотребителей	Потребность в воде, куб. м/сутки					
		питьевого качества		технической		всего	
		первая очередь	расчётны й срок	первая очередь	расчётный срок	первая очередь	расчётный срок
1	население, включая существующее, <i>том числе прирост</i>	50578	65442		-	50578	65442
1.1	<i>многоквартирная застройка</i>	1885	1885	-	-	1885	1885
1.2	<i>Индивидуальная и блокированная жилая застройка</i>	770	3339			770	3339
1.3	<i>застройка, предназначенная для ведения садоводства</i>	135	3327	-	-	135	3327
2	сохраняемые предприятия	4900	4900	-	-	4900	4900
3	Территории планируемого размещения объектов социального, общественно-делового, рекреационного и производственного назначения	400	3178	-	-	400	3178
4	полив улиц и зелёных насаждений	-	-	16012	17577	16012	17577
5	восстановление противопожарного запаса воды	2160	2160	-	-	2160	2160
6	неучтённые расходы	5062	6540	-12	23	5050	6563
	Итого по Рузскому городскому округу	63100	82220	16000	17600	79100	99820

Общее расчетное потребление воды питьевого качества по Рузскому городскому округу составит:

- на первую очередь – 63,1 тыс. куб. м/сутки;
 - на расчётный срок – 82,22 тыс. куб. м/сутки;
- из них на нужды сезонного населения:
- на первую очередь – 0,135 тыс. куб. м/сутки;
 - на расчётный срок – 3,327 тыс. куб. м/сутки.

Потребности в технической воде:

- на первую очередь – 16,0 тыс. куб. м/сутки;
- на расчётный срок – 17,6 тыс. куб. м/сутки.

Для организации стабильного водоснабжения населения и предприятий на территории Рузского городского округа необходимы следующие мероприятия:

1. Реконструкция и развитие существующих централизованных систем водоснабжения из местных источников, в частности: в городе Рузе, рабочем поселке Тучково, в посёлках Дорохово и Колюбакино; селе Покровское и деревнях Нововолково и Лидино. При реконструкции существующих систем водоснабжения обеспечить организацию I пояса ЗСО нормативных размеров для существующих и строящихся сооружений, при необходимости увеличить территории муниципальных ВЗУ, либо построить новые ВЗУ, пробурить новые артезианские скважины и перебурить самортизировавшие, при необходимости оборудовать существующие и новые ВЗУ установками обезжелезивания и обеззараживания воды; при реконструкции трубопроводов выполнить перекладку ветхих и строительство новых водоводов и водопроводных сетей.

2. Строительство новых ВЗУ для водоснабжения планируемых объектов жилого, общественного, промышленного назначения после получения гидрогеологических заключений на возможность отбора требуемого количества воды. Выбор площадок под новые водозаборные сооружения производится с учетом возможности организации I пояса ЗСО. Размещение ВЗУ должно производиться на основании лицензии на право пользование недрами. В соответствии с лицензией на право пользования недрами по вновь пробуренным скважинам провести гидрогеологическое изучение в целях поисков и оценки подземных вод, на представленном участке недр утвердить запасы подземных вод. Площадки под размещение новых ВЗУ согласовываются с органами санитарного надзора в установленном порядке после получения заключений гидрогеологов на бурение артезианских скважин до начала разработки проектов застройки.

3. Подключение планируемых объектов капитального строительства, располагаемых на территории или вблизи действующих систем водоснабжения, к этим системам по техническим условиям эксплуатирующих служб с учетом проведения реконструкции и расширения действующих водозаборных узлов и оформления лицензии на пользование подземными недрами.

4. Оформление лицензий на право пользования подземными недрами на все существующие и планируемые артезианские скважины.

5. Разработка и утверждение проектов ЗСО источников питьевого водоснабжения для действующих и планируемых ВЗУ.

6. Разработка (актуализация) «Схемы водоснабжения Рузского городского округа» в соответствии с Федеральным законом №416-ФЗ «О водоснабжении и водоотведении» после утверждения «Проекта внесения изменений в генеральный план Рузского городского округа»

7. Создание централизованных систем водоснабжения во всех сельских населённых пунктах для обеспечения 100 %-ного охвата населения городского округа централизованным хозяйственно-питьевым водоснабжением. Для площадок индивидуальной жилой застройки, располагаемым вблизи сельских населенных пунктов,

не имеющих централизованного водоснабжения, создание единых систем водоснабжения на базе новых ВЗУ.

8. Внедрение на промышленных предприятиях водосберегающих мероприятий, таких как: создание систем оборотного промышленного водоснабжения; локальная очистка производственных сточных вод и их повторное использование; организация систем технического водоснабжения с использованием вод непитьевого качества.

9. Организация строгого учета расходов воды с установкой расходомеров у всех потребителей.

10. Создание новых и реконструкция существующих систем технического водоснабжения из поверхностных источников для нужд пожаротушения, полива территорий и зелёных насаждений и производственных нужд предприятий городского округа. Обеспечить возможность использования дождевых очищенных стоков на поливочные нужды.

Для новых и сохраняемых источников централизованного водоснабжения организуются ЗСО в составе 3-х поясов согласно требованиям «СанПиН 2.1.4.1110-02. Зоны санитарной охраны источников водоснабжения и водопроводов питьевого назначения».

Границы ЗСО для всех ВЗУ разрабатываются проектами ЗСО согласно требованиям СанПиН 2.1.4.1110-02. Проекты ЗСО утверждаются органами исполнительной власти субъектов РФ при наличии санитарно-эпидемиологического заключения о соответствии их санитарным правилам.

Границы первого пояса ЗСО подземного источника централизованного водоснабжения устанавливаются от одиночного водозабора (артезианской скважины) или от крайних водозаборных сооружений группового водозабора на расстояниях: 30 м при использовании защищенных подземных вод, 50 м при использовании недостаточно защищенных подземных вод.

Первый пояс ЗСО (зона строгого режима) для каждой существующей, реконструируемой и планируемой артезианской скважины принимается размером не менее 60 х 60 м (радиус 30 м).

Первые пояса ЗСО являются территориями ВЗУ, они огораживаются забором высотой не менее 2,5 м, планируются, благоустраиваются, по периметру обносятся канавами для отвода ливневых и талых вод. Подходы к артезианским скважинам асфальтируются. Устья артезианских скважин герметизируются для исключения попадания через них атмосферных осадков и прочих загрязнений. На территории первого пояса зоны ЗСО запрещается проживание людей, выпас скота, разведение огородов, доступ посторонних людей, какое-либо строительства, не связанное с нуждами водопровода.

Границы второго пояса ЗСО подземного источника водоснабжения устанавливаются расчётом, учитывающим время продвижения микробного загрязнения воды до водозабора, принимаемое в зависимости от климатических районов и защищённости подземных вод от 100 до 400 суток.

В границах второго пояса требуется: тампонирование артезианских скважин, достигших срока амортизации (25-30 лет), а также скважин, расположенных без соблюдения санитарных норм, строительство системы дождевой канализации, со строительством очистных сооружений дождевых стоков, недопущение загрязнения городской территории бытовыми и промышленными отходами.

На территории второго пояса ЗСО запрещается: загрязнение территорий мусором, промышленными отходами, размещение складов горючесмазочных материалов, ядохимикатов и минеральных удобрений, накопителей, шламохранилищ и других объектов, которые могут вызвать химические и микробные загрязнения источников водоснабжения.

Граница третьего пояса ЗСО подземного источника водоснабжения определяется расчётом, учитывающим время продвижения химического загрязнения воды до водозабора, которое должно быть больше принятой продолжительности эксплуатации водозабора, но не менее 25 лет.

Необходимо предусмотреть мероприятия по оценке (переоценке) запасов подземных вод на территории Рузского городского округа с последующим утверждением в Государственной комиссии по запасам или Министерстве экологии и природопользования Московской области.

Мероприятия регионального значения на территории Рузского городского округа отсутствуют.

Местоположение и проектная производительность планируемых объектов водоснабжения будут определяться на следующих стадиях проектирования.

3.6.2. Водоотведение

Существующее положение

На территории Рузского городского округа централизованные системы бытового водоотведения с очистными сооружениями действуют в г. Руза; р.п. Тучково; в селе Покровское и деревне Нововолково; в посёлках Дорохово и Кожино; в посёлке Беляная Гора и в деревне Лидино; в посёлке Колюбакино; в посёлках Старая Руза и Горбово и в деревнях Сытьково и Глухово, а также на ряде оздоровительных объектов. По системам напорно-самотечных коллекторов с канализационными насосными станциями (КНС) стоки передаются на очистные сооружения полной биологической очистки или септики и поля фильтрации. Поля фильтрации расположены в деревнях Городище и Ивайлово ПР Волковское; в посёлке Космодемьянский ПР Дороховское; в д. Тимохино ПР Старорузское. Основные данные по существующим очистным сооружениям приведены в таблице 4.2.1, по канализационным насосным станциям — в таблице 4.2.2. Наиболее крупные очистные сооружения в городском округе занимают территории: в г. Руза — 18 га, в р.п. Тучково — 6,8 га, в д. Старая Руза — 3,0 га; в посёлке Колюбакино — 2,7 га.

Общий объём бытовых стоков, передаваемых на очистные сооружения полной биологической составляет около 15,0 тыс.куб.м/сутки:

- в планировочном районе Руза — 3,2- 6,5 тыс.куб.м/сутки;
- в планировочном районе Тучково — около 6,0 тыс.куб.м/сутки от р.п. Тучково;
- в посёлке Колюбакино — 630 куб. м/сутки.

Все очистные сооружения полной биологической очистки требуют реконструкции со строительством блоков биологической доочистки стоков и механического обезвоживания осадка. Реконструкция очистных сооружений ПР Руза предусмотрена с увеличением их производительности до 15 тыс.куб. м/сутки.

Санитарно-защитные зоны (СЗЗ) от очистных сооружений составляют от 300 м (в ПР Руза и ПР Тучково) до 150-200 м — от остальных сооружений.

Поля фильтрации и септики должны быть ликвидированы после строительства сооружений полной биологической очистки с биологической доочисткой стоков.

Канализационные насосные станции (КНС) требуют замены насосного оборудования и капитального ремонта зданий.

Общая протяжённость муниципальных сетей водоотведения составляет:

- в планировочном районе Руза — 28,3 км,
- в планировочном районе Тучково — 28,9 км;
- в планировочном районе Старорузское — более 25 км, в том числе в д. Старая Руза — около 8 км,
- в планировочном районе Колюбакинское — около 12 км,
- в планировочном районе Волковское — около 23 км, в том числе в д. Нововолково — 11,2 км и в с. Покровское — 9,6 км.

Существующие сети водоотведения старые, процент износа составляет более 50%, необходимо обеспечить их капитальный ремонт и перекладку.

Население неканализованных сельских населенных пунктов пользуется выгребными, которые имеют недостаточную степень гидроизоляции, что приводит к загрязнению территории.

Основные данные по существующим очистным сооружениям и КНС Рузского городского округа приведены в таблицах 3.6.2.1 и 3.6.2.2 соответственно.

Выводы:

1. На территории Рузского городского округа централизованные системы бытового водоотведения действуют в городах, крупных сельских населённых пунктах и на ряде оздоровительных объектов. Все очистные сооружения полной биологической очистки требуют реконструкции. Поля фильтрации и септики необходимо заменить сооружениями полной биологической очистки.

2. Канализационные насосные станции и сети водоотведения требуют реконструкции и перекладки, необходима замена насосного оборудования.

3. Население неканализованных сельских населенных пунктов использует выгребные, которые имеют недостаточную степень гидроизоляции. Необходимо обеспечить обработку всех бытовых стоков Рузского городского округа на очистных сооружениях полной биологической очистки с доочисткой стоков и механическим обезвоживанием осадка.

Очистные сооружения бытовых стоков Рузского городского округа

Таблица 3.6.2.1

№ п/п	Местоположение	Год строительства	Проектная мощность, куб. м/сутки	Площадь территории очистных сооружений, га	Место выпуска очищенных стоков	Примечание (состояние; сооружения, требующие ремонта)	Балансодержатель
1	р.п. Тучково, ул. Григоровская,45	1980	10000	6,7686	река Москва	Биологическая очистка, решетка-4, песколовки-2, аэротенки-2, первичные отстойники – 2, минерализатор -2, вторичные отстойники -2, цех доочистки-1, электролизная установка - 1, иловые площадки-4	АО «Жилсервис»
2	р.п. Тучково, ул. Студенческая, д.23, стр.2		500	нет данных	река Москва	Биологическая очистка, аэротенки-смесители-2, вторичные отстойники-2, газодувки-2, контактный резервуар-1, иловые площадки-2	АО «Жилсервис»
3	п. Колюбакино, Заводская, д. 64	1981	2499	2,7	р. Гнилуша	Биологическая очистка, решетка-1 , песколовки-2, биофильтры--2, отстойники-5 , установка гипохлорит натрия-1, иловые площадки-4	АО «Жилсервис»
4	д. Орешки д.96	1983	300	нет данных	ручей Безымянный - приток реки Малиновка	Биологическая очистка, решетка-1 , песколовки-2, аэротенки-2, отстойники-2 , сооружения доочистки-1, установка гипохлорит натрия-1, иловые площадки-3	АО «Жилсервис»
5	д. Ельники, д.30	нет данных	699	0,4865	река Вейна через реку Грязка	Биологическая очистка, решетка-2 , песколовки-2, отстойники-2, аэротенки-2, биопруды-2 , установка гипохлорит натрия-1, иловые площадки-2	АО «Жилсервис»
6	с. Покровское, ул. Новая д.9 А	нет данных	400	0,6235	река Озерна	Биологическая очистка, решетка-1 , отстойники-1, аэротенки-2, один в работе, установка гипохлорит натрия-1, иловые площадки-2	АО «Жилсервис»
7	дом отдыха Покровское, с.	нет данных	400	0,7769	река Озерна	Биологическая очистка, решетка-1 , песколовки-1, отстойники-2, аэротенки-2,	АО «Жилсервис»

№ п/п	Местоположение	Год строительства	Проектная мощность, куб. м/сутки	Площадь территории очистных сооружений, га	Место выпуска очищенных стоков	Примечание (состояние; сооружения, требующие ремонта)	Балансодержатель
	Покровское, ул. ДОХБ, д.23					биопруды-2 , установка гипохлорит натрия-1, иловые площадки-1	
8	с. Никольское, микрорайон, д.9	1979	699	0,4951	река Озерна	Биологическая очистка, решетка-2, песколовки-2, отстойники-1, аэротенки-3 (1 в работе), установка гипохлорит натрия-1, иловые площадки-4	АО «Жилсервис»
9	п. Белаяя гора, д.10 стр.3	1966	400	1,6173	ручей Безымянный, впадающий в Озернинское водохранилище	Биологическая очистка, решетка-4, песколовки-2, отстойники-2, аэротенки-2 (1 в работе), установка гипохлорит натрия-1, иловые площадки-4, биопруды-2	АО «Жилсервис»
10	д. Лидино, д.30	1967	700	0,1916	Рузское водохранилище	Биологическая очистка, решетка-1, песколовки-2, отстойники-2, аэротенки-2, установка гипохлорит натрия-1, иловые площадки-2	АО «Жилсервис»
11	д. Сытьково, д.49	нет данных	400	0,58	река Руза	Биологическая очистка, решетка-2, песколовки-2, аэротенки-2 , вторичные отстойники-2, емкость гипохлорит натрия-1, контактный резервуар – 1, иловые площадки-2	АО «Жилсервис»
12	п. Горбово, ул. Пионерская, д.22/1	1966	200	0,3708	река Руза	Биологическая очистка, решетка-1, отстойники-2, аэротенки-1 , поля фильтрации-6, установка гипохлорит натрия-1, иловые площадки-4	АО «Жилсервис»
13	п. Старая Руза	1977	2800	2,938	река Москва	Биологическая очистка, решетка-1, песколовки-1, отстойники-2, аэротенки-2 , биопруды-1, установка гипохлорит натрия-1, иловые площадки-6	АО «Жилсервис»
14	п. Дорохово, (д. Капань на территории	1987	3000	1,4513	р. Капанка	Биологическая очистка, решетка-2, песколовки-2, отстойники-2, аэротенки-2, сооружения доочистки-1, установка УФ	АО «Жилсервис»

№ п/п	Местоположение	Год строительства	Проектная мощность, куб. м/сутки	Площадь территории очистных сооружений, га	Место выпуска очищенных стоков	Примечание (состояние; сооружения, требующие ремонта)	Балансодержатель
	Одинцовского ГО)					обеззараживания -1, иловые площадки-3	
15	г. Руза, Промзона, участок №2	нет данных	10000	17,8492	река Руза через ручей Артюшка	Приёмная камера, песколовки - 2, песковой бункер - 2, отстойники - 2, аэротенки - 2, вторичные отстойники - 2, биопруды - 5, иловые площадки - 8, хлораторная	Рузский ГО
16	д. Ивайлово объект №94	нет данных	50	нет данных	—	поля фильтрации	АО «Жилсервис»
17	п. Брикет, д.89	нет данных	нет данных	нет данных	—	поля фильтрации	АО «Жилсервис»
18	д. Городище	нет данных	50	нет данных	—	поля фильтрации	АО «Жилсервис»
19	д. Тимохино, ул. Верхняя, д.1/1	1970	нет данных	нет данных	—	поля фильтрации	АО «Жилсервис»
20	п. Космодемьянский, вблизи, д. Головинка	нет данных	800	нет данных	—	поля фильтрации	АО «Жилсервис»
21	п. Кожино	1979	1400	нет данных	р. Сосновка, далее р. Москва	биологическая очистка	ГБУЗ «ТКБ №3 ДЗМ»
22	д. Лыщиково	нет данных	нет данных	нет данных	нет данных	нет данных	нет данных
23	санаторий «Дорохово», д. Старая Руза	нет данных	нет данных	нет данных	нет данных	нет данных	санаторий «Дорохово»
24	п. пансионата «Полушкино»	нет данных	700	нет данных	р. Москва	двухъярусные отстойники	пансионат «Полушкино»
25	д. Поречье	нет данных	700	нет данных	р. Москва	нет данных	нет данных

Канализационные насосные станции

Таблица 4.2.2

№№ п/п	Местоположение	Год строительства	Производительность, куб. м/сутки		Диаметр в мм		Балансодержатель
			фактическая	проектная	подводящего коллектора	напорного коллектора	
1	КНС №1 г. Руза, ул. Профессиональная, д. 2	1976	5000	10000	800	2x500	АО «Жилсервис»
2	КНС № 2 г. Руза, ул. Говорова, д. 17	1976	1000	1700	300	2x250	АО «Жилсервис»
3	КНС д. Сытьково, д.42	1967	400	400	200	2x150	АО «Жилсервис»
4	КНС Ново-Теряево	нет данных	500	500	300	2x150	АО «Жилсервис»
5	КНС № 1 р.п. Тучково, ул. Комсомольская, д.29	1980	600	2600	800	2x500	АО «Жилсервис»
6	КНС № 2 р. п. Тучково, ул. Студенческая, д.23, стр.3	нет данных	50	160	150	120	Рузский ГО
7	КНС Рузский дом	нет данных	160	350	200	2x200	АО «Жилсервис»
8	КНС № 3, р.п. Тучково, ул. Лесная, д.36	нет данных	нет данных	нет данных			«Тучковский комбинат строительных материалов»
9	КНС п. Колюбакино, ул. Социалистическая, д. 8а	нет данных	400	5760	600	2x250	АО «Жилсервис»
10	КНС №1 д.Нововолково, д.23А	2012	1080	1080	150	100	АО «Жилсервис»
11	КНС №2 д.Нововолково, д.21	нет данных	24	48	150	100	АО «Жилсервис»
12	КНС д. Ивойлово, д.18	нет данных	550	1920	200	125	АО «Жилсервис»
13	КНС п. Брикет		850	1584	132	132	АО «Жилсервис»
14	КНС №1, п. Белаяя гора	1966	1500	700	150	160	АО «Жилсервис»
15	КНС №2, п. Белаяя гора	1990	300	20	100	100	АО «Жилсервис»
16	КНС д.о. "Лужки", д.1а стр.4	1968	500	30	200	100	АО «Жилсервис»
17	КНС д. Лидино, д.31	1967	600	600	нет данных	нет данных	АО «Жилсервис»
18	КНС п. Горбово	1966	600	600	160	100	АО «Жилсервис»
19	КНС п. Старая Руза, ул. Садовая, 11/2	1977	4200	-	160	150	АО «Жилсервис»

№№ п/п	Местоположение	Год строительства	Производительность, куб. м/сутки		Диаметр в мм		Балансодержатель
			фактическая	проектная	подводящего коллектора	напорного коллектора	
20	КНС д. Старая Руза, ул. Дом творчества композиторов, д.8/1	1972	2400	-	200	150	АО «Жилсервис»
21	КНС №2 (центральная) п. Дорохово, ул. Московская, д.54, стр.4	1987	1200	-	300	160	АО «Жилсервис»
22	КНС ОМЗ п. Дорохово, ул. Московская, д.8, стр.3	1979	600	-	100	63	АО «Жилсервис»
23	КНС Баня п. Дорохово, ул. Школьная, д.20, стр.1	1961	1200	-	125	150	АО «Жилсервис»
24	КНС (мебельный), п. Дорохово, пер. Большой, д.7, стр.1	1987	1200	-	100	125	АО «Жилсервис»
25	КНС №1 п. Дорохово, ул.2-я Пролетарская, д.2, стр.1	нет данных	3840	-	100	100	АО «Жилсервис»
26	КНС п. Кожино	нет данных	400	400	150	150	ГБУЗ «ТКБ №3 ДЗМ»

Предложения по развитию водоотведения

В городском округе планируется сохранить и расширить действующие централизованные системы бытового водоотведения, обеспечив модернизацию сохраняемых очистных сооружений.

Вся существующая и планируемая застройка района, включая сельскую, должна быть подключена к существующим или планируемым к строительству системам бытовой канализации с очистными сооружениями полной биологической очистки с блоками глубокой биологической доочисткой стоков и механического обезвоживания осадка

Для определения расчётного объёма бытовых стоков нормы водоотведения приняты согласно СП 32.13330.2018 «СНиП 2.04.03-85 «Канализация. Наружные сети и сооружения» (утв. Приказом Министерства строительства и жилищно-коммунального хозяйства Российской Федерации от 25 декабря 2018 г. N 860/пр) равными нормам водопотребления без учёта расходов на полив, пожаротушение и восполнения безвозвратных потерь в системах оборотного водоснабжения и системах теплоснабжения. Коэффициент суточной неравномерности принят 1,3.

Расчётные расходы промышленных стоков определены ориентировочно, исходя из расчётных расходов потребляемой воды питьевого и технического качества и принятых процентов безвозвратных потерь, и должны уточняться специализированными организациями на последующих стадиях проектирования.

Общее расчётное водоотведение от Рузского городского округа по этапам строительства представлено в таблице 3.6.2.3.

Общее расчётное водоотведение в Рузском городском округе

Таблица 3.6.2.3

№ п/п	Наименование объектов водоотведения	Водоотведение, куб. м/сутки	
		первая очередь	расчётный срок
1	население	50578	65442
2	сохраняемые объекты производственного и коммунального назначения	4900	4900
3	планируемые объекты общественно-делового, производственного и коммунального назначения	400	3178
4	неучтенные расходы	5022	6540
	ВСЕГО от Рузского городского округа	60900	80060

Общее расчетное водоотведение от Рузского городского округа составит:

- на первую очередь – 60,9 тыс.куб.м/сутки;
 - на расчётный срок – 80,06 тыс.куб.м/сутки,
- из них от дачной застройки:
- на первую очередь – 0,4 тыс. куб. м/сутки;
 - на расчётный срок – 3,178 тыс. куб. м/сутки.

Для обеспечения стабильным водоотведением жилой застройки и предприятий на территории Рузского городского округа необходимо:

1. В соответствии с Федеральным законом №416-ФЗ «О водоснабжении и водоотведении» актуализировать «Схему водоотведения Рузского городского округа».

2. Реконструировать очистные сооружения в городе Руза. Проложить сбросной коллектор очищенных стоков от городских очистных сооружений до места сброса в реку Рузу.

3. Реконструировать все существующие очистные сооружения полной биологической очистки в населенных пунктах Рузского городского округа.

4. Ликвидировать поля фильтрации, заменив их очистными сооружениями полной биологической очистки.

5. Построить очистные сооружения полной биологической очистки с доочисткой стоков и сооружениями механического обезвоживания осадка на площадках малоэтажного жилищного строительства, в существующих сельских населённых пунктах, на площадках компактного дачного строительства. При освоении территорий дачного строительства возможно использование компактных очистных сооружений для групп или отдельных домов при наличии водоприемника очищенных стоков.

6. Использовать современные технологии очистки с применением сооружений закрытого типа для создания возможности сокращения СЗЗ от них до 50 – 100 м в зависимости от производительности и условий размещения. Разрешение на сокращение СЗЗ должно быть оформлено в каждом конкретном случае в установленном порядке.

7. Построить и реконструировать КНС в населённых пунктах и на площадках планируемого строительства для передачи бытовых стоков от всех существующих и планируемых объектов и жилой застройки на очистные сооружения полной биологической очистки.

8. Заменить изношенные самотёчные и напорные сети водоотведения и сети недостаточного диаметра.

9. Для производственно-складских зон предусмотреть максимально возможное повторное использование очищенных стоков в технологических процессах. Перед сбросом в системы бытового водоотведения производственные стоки и стоки от объектов питания подвергать локальной очистке.

Мероприятия регионального значения на территории Рузского городского округа отсутствуют.

Местоположение и проектная производительность планируемых объектов водоотведения будет определяться на следующих стадиях проектирования.

3.6.3. Теплоснабжение

Существующее положение

Раздел выполнен на основании архитектурно-планировочного решения и экономической части проекта в соответствии с требованиями Федерального закона от 27.07.2010 № 190-ФЗ «О теплоснабжении».

Теплоснабжение потребителей Рузского городского округа Московской области осуществляется как от централизованных, так и децентрализованных источников, преимущественно работающих на природном газе. Централизованным теплоснабжением обеспечены многоквартирные жилые дома, объекты социально-культурного и коммунально-бытового обслуживания населения, общественные организации, а также объекты производственно-складского, коммунально-производственного назначения.

Теплоснабжение потребителей Рузского городского округа осуществляют 72 котельных суммарной установленной мощностью 294,15 Гкал/час, суммарная присоединенная нагрузка с учетом тепловых потерь составляет – 217,12 Гкал/час. Суммарный дефицит тепловой мощности по источникам – -0,15 Гкал/час, резерв – 88,36 Гкал/час.

Протяженность тепловых сетей в двухтрубном исчислении – 171,0 км, средний процент износа тепловых сетей – 70%. Сети проложены канальным и бесканальным способом, надземной и подземной прокладкой.

В настоящее время котельные Рузского городского округа обслуживают АО «Жилсервис», а также частные тепловые компании.

В качестве основного топлива на котельных используется природный газ, дизельное топливо, уголь и электроэнергия.

Оборудование на котельных в основном находится в удовлетворительном состоянии. В Рузском городском округе отсутствуют источники централизованного теплоснабжения, работающие по «открытой» схеме.

Температурные графики тепловых сетей 150-70°C, 130-70°C, на большинстве котельных – 95-70°C.

Технические характеристики существующих источников централизованного теплоснабжения, данные по присоединённой нагрузке, резервам и дефицитам мощности, а также данные по системам теплоснабжения, тепловым сетям, температурным графикам, по каждой котельной приведены в таблице 4.6.3.1.

В соответствии с Федеральным законом от 27.07.2010 № 190-ФЗ «О теплоснабжении» развитие систем теплоснабжения городских округов осуществляется в целях удовлетворения спроса на тепловую энергию, теплоноситель и обеспечения надежного теплоснабжения наиболее экономичным способом при минимальном вредном воздействии на окружающую среду, экономического стимулирования развития и внедрения энергосберегающих технологий. Развитие системы теплоснабжения городского округа осуществляется на основании схемы теплоснабжения, которая должна соответствовать документам территориального планирования поселения или городского округа, в том числе схеме планируемого размещения объектов теплоснабжения в границах поселения или городского округа.

В соответствии с постановлением Правительства РФ от 22.02.2012 № 154 «О требованиях к схемам теплоснабжения, порядку их разработки и утверждения» утверждена схема теплоснабжения Рузского городского округа Московской области.

Теплоснабжение индивидуальных жилых домов на территории Рузского городского округа осуществляется децентрализованно – в основном от ёмкостных водонагревателей с отводом продуктов сгорания в дымоход типа АГВ, АОГВ (аппаратов отопительных газовых бытовых с водяным контуром), АКГВ (аппаратов комбинированных с водяным контуром для отопления и горячего водоснабжения) и пр. Для отопления и приготовления горячей воды, население в индивидуальных домах также использует теплогенераторы на жидком (дизельном) и твёрдом (пеллеты) топливе, дровяные печи и электроводонагреватели.

В соответствии с «Приказом Минстроя РФ от 17.08.1992 N 197 "О типовых правилах охраны коммунальных тепловых сетей», охранные зоны тепловых сетей устанавливаются вдоль трасс прокладки тепловых сетей в виде земельных участков шириной, определяемой углом естественного откоса грунта, но не менее 3 метров в каждую сторону, считая от края строительных конструкций тепловых сетей, или от наружной поверхности изолированного теплопровода бесканальной прокладки.

Минимально допустимые расстояния от тепловых сетей до зданий, сооружений, линейных объектов определяются в соответствии с требованиями СП 124.13330.2012 «СНиП 41-02-2003 Тепловые сети» и СП 42.13330.2016 «СниП 2.07.01-89* Градостроительство. Планировка и застройка городских и сельских поселений».

В соответствии с СанПиН 2.2.1/2.1.1.1200-03 «Санитарно-защитные зоны и санитарная классификация предприятий, сооружений и иных объектов», ТЭЦ и районные котельные тепловой мощностью 200 Гкал и выше, работающие на газовом и газомазутном топливе (последний - как резервный), относятся к предприятиям третьего класса опасности с размером СЗЗ - 300 м, ТЭЦ и районные котельные тепловой мощностью менее 200 Гкал/час, работающие на твердом, жидком и газообразном топливе относятся к предприятиям IV класса опасности с размером СЗЗ - 100 м. Для автономных котельных размер санитарно-защитной зоны не устанавливается.

Технические характеристики источников теплоснабжения Рузского городского округа

Таблица 4.6.3.1

№ п/п	Наименование и адрес котельной	Количество и тип котлов, годы установки котлов	Установленная мощность котельной	Гкал/часенная нагрузка с учётом тепловых потерь	Дериватив / коэффициент тепловой мощности	Вид топлива	температурный график тепловых сетей, °С	Система теплоснабжения	Протяженность тепловых сетей в двухтрубном исчислении, км	Прокладка тепловых сетей	Эксплуатирующая организация
1	Котельная №1 г.Руза, Промзона, участок, №1, стр. 1	4х КВГМ-10 (1982, 1983, 1986, 1988г)	40,00	38,64	0,92	пр.газ	150-70	закрытая	22,08	надземная, бесканальная, канальная	АО «Жилсервис»
2	Котельная №2 г.Руза, ул.Социалистическая д.20, стр.2	3х ТГ 3/95 (2012г.);2х ЗИО-60 «АМКО»(2011г.)	10,00	6,46	-1,59	пр. газ	95-70	закрытая	7,75	бесканальная, канальная	АО «Жилсервис»
3	Котельная №3 г.Руза, ул.Говорова, д.1а	4х Е-1/9М «ШУГ» (2010,2007,1190, 1981г.)	2,53	2,16	-0,47	мазут	95-70	закрытая	3,03	подземная канальная	АО «Жилсервис»
4	Котельная №4 г.Руза, Волоколамское шоссе, д. 10	2хcompact+СА-500(2000г.)	1,00	0,65	0,46	диз. топливо	95-70	закрытая	0,5	бесканальная, канальная	АО «Жилсервис»
5	Котельная №5 п. Тучково, ул. Партизан, д. 47	3х ДКВР-20/13 «Кристалл-Контур» (1978г.)	33,00	39,77	-8,26	пр.газ (рез.-мазут)	130-70	закрытая	23,03	надземная, бесканальная, канальная	АО «Жилсервис»
6	Котельная №6 п. Тучково, ул. Силикатная, д. 2/1	3х КСВа-2,0 «КСУ» (2000г.)	5,40	5,98	-1,29	пр. газ	95-70	закрытая	5,36	надземная, бесканальная, канальная	АО «Жилсервис»
7	Котельная №9 п. Тучково, ул. Студенческая, д.23, строение 4	2х ДКВР-4/13 (1982г.)	5,20	2,45	1,68	пр. газ	95-70	закрытая	3,18	надземная, бесканальная, канальная	АО «Жилсервис»
8	Котельная №10 поселок пасионат Полушкино	3х КВГМ-1,5-115Н; 1х КВГМ-0,5-115Н (2007г.)	4,30	2,35	1,73	пр. газ	95-70	закрытая	1,7	н/д	АО «Жилсервис»
9	Котельная №12 п. Тучково ул. Луговая д.1, 2а, 3	1х ТТ-50-660 (2001г.); 1х ТТ-50-870 (2014г.)	1,72	1,71	0,00	пр. газ	95-70	закрытая	0,46	бесканальная	АО «Жилсервис»
10	Котельная №8 п.Тучково, ул. Восточная, уч.7/1	3х ЗИОсаб 2000 (2019г.)	5,16	4,34	0,70	пр. газ	95-70	закрытая	3,4	надземная, бесканальная, канальная	АО «Жилсервис»
11	Котельная п.Тучково, Восточный мкр.	н/д	6,20	3,81	2,00	пр. газ	н/д	н/д	н/д	н/д	АО «Жилсервис»

№ п/п	Наименование и адрес котельной	Количество и тип котлов, годы установки котлов	Установленная мощность котельной	Действующая нагрузка с учётом тепловых дефицитов / кВт	Профицит тепловой мощности / кВт	Вид топлива	Температурный график тепловых сетей, °С	Система теплоснабжения	Протяженность тепловых сетей в двухтрубном исчислении, км	Прокладка тепловых сетей	Эксплуатирующая организация
	(Дружный)										
12	Котельная №13 пос.Колобакино, ул. Новая, д.1	2x KSO -70R (2001, 2014 г.)	0,14	0,05	0,09	диз. топливо	95-70	закрытая	0,1	надземная	АО «Жилсервис»
13	Котельная №14 пос.Колобакино, ул.2-ая Заводская, д.25	3x ЭНЕРКО-2600 (2005г.)	6,72	6,05	-0,49	пр. газ	95-70	закрытая	5,1	надземная, бесканальная	АО «Жилсервис»
14	Котельная №17 пос.Колобакино, ул. Заводская, д.80	2x KSO -70R (2018,2014г.)	0,14	0,16	-0,03	диз. топливо	95-70	закрытая	0,14	надземная	АО «Жилсервис»
15	Котельная №19 п.Колобакино, детского городка "Дружба"	2xcarborobot 140квт ; 1xcarborobot 180квт (2005г.)	0,39	0,29	0,10	угольное	95-70	закрытая	0,5	бесканальная	АО «Жилсервис»
16	Котельная №20 п.Колобакино, ул.Майора Алексева, строение 1Б	1xПромитей автомат: 140квт; 1x carborobot 140квт 1x carborobot 180квт (2005,2016г.)	0,39	0,22	0,17	угольное	95-70	закрытая	0,35	бесканальная	АО «Жилсервис»
17	Котельная №15 д. Поречье, д.28, стр1	3x КВГ-0,85 (1998г.)	2,25	1,86	0,16	пр. газ	95-70	закрытая	2,76	надземная, бесканальная, канальная	АО «Жилсервис»
18	Котельная №18 д. Поречье, д.31	1x DHED 48(2007г.)	0,04	0,04	0,00	эл-во	95-70	закрытая	0	нет сетей	АО «Жилсервис»
19	Котельная №21 д.Барынино, д.62	2x KSO -70R (2016,2017г.)	0,14	0,14	0,00	диз. топливо	95-70	закрытая	0,2	канальная	АО «Жилсервис»
20	Котельная №22 д.Орешки, д,95	1x TURBO-1600 (2009г.) 1x ЗИО-104 (1994г.) 1xURBO2000 (2004г.) 1x Компракт СА 400 (2010г.)	2,58	1,97	0,72	пр. газ	95-70	закрытая	4,24	бесканальная, канальная	АО «Жилсервис»
21	Котельная №23 д.Заовражье, д1	1x KSO -70R(2001г.)	0,07	0,03	0,04	диз. топливо	95-70	закрытая	0	нет сетей	АО «Жилсервис»
22	Котельная №24 д. Нововолково, д22	2x ТТ-100 (2000 г.) 1x ТТ-100(1*1500)	4,73	3,27	1,05	пр. газ	95-70	закрытая	5,69	надземная, бесканальная	АО «Жилсервис»

№ п/п	Наименование и адрес котельной	Количество и тип котлов, годы установки котлов	Установленная мощность котельной	Действующая нагрузка с учётом тепловых потерь	Дефицит тепловой мощности котельной	Вид топлива	Температурный график тепловых сетей, °С	Система теплоснабжения	Протяженность тепловых сетей в двухтрубном исчислении, км	Прокладка тепловых сетей	Эксплуатирующая организация
		(2010г.)								я, канальная	
23	Котельная №25 с. Покровское, ДОХБ, владение, 18	4х ЗиОСаБ-1000 (2021г.)	3,44	1,36	2,07	пр. газ	95-70	закрытая	1,41	Подземная, бесканальная	АО «Жилсервис»
24	Котельная №26 с. Покровское, ул. Урожайная, д.8	4х ЗИО-60 (1973, 2013, 2012, 2012гг.)	3,20	1,95	0,75	пр. газ	95-70	закрытая	3,19	надземная, бесканальная, канальная	АО «Жилсервис»
25	БМК, д. Ивойлово, д.18	2х LAVART 175R (2019г.)	0,30	0,30	0,00	пр. газ	95-70	закрытая	0,45	бесканальная, канальная	АО «Жилсервис»
26	Котельная №28 ж/г "Ольховка"	4х KSOГ-200 (2009г.)	0,80	0,76	0,03	диз. топливо	95-70	закрытая	1,29	надземная, бесканальная	АО «Жилсервис»
27	Котельная №29 д.Городище, подстанция 151, д.2Б	1х KSO-70R; 1х NAVIEN-735RTD (2020, 2017г.)	0,14	0,11	0,06	диз. топливо	95-70	закрытая	0,1	надземная, бесканальная	АО «Жилсервис»
28	Котельная №30 с. Никольское, ул. Микрорайон, д.10	2х КВА-1,6-ЭЭ (2003г.)	2,76	2,33	0,19	пр. газ	95-70	закрытая	2,45	надземная, бесканальная, канальная	АО «Жилсервис»
29	Котельная №31 п.Брикет, ул. Н-Кузьмина, д.85А	3х ЗИО-60 (2020, 2015гг.)	2,46	1,78	0,59	диз. топливо	95-70	закрытая	1,74	надземная, бесканальная, канальная	АО «Жилсервис»
30	Котельная №40 д. Нестерово, ул. Центральная, д.43/1	2х КВГ 2,5 1х КВСа-2,0 (1998, 2014, 2000г.)	6,00	5,03	0,69	пр. газ	95-70	закрытая	6,14	надземная, бесканальная	АО «Жилсервис»
31	Котельная, д. Воробьево	5х Факел-1Г (1998г.)	4,30	1,78	2,29	пр. газ	95-70	закрытая	1,97	надземная; бесканальная	АО «Жилсервис»
32	Котельная №42 п. Горбово, ул. Спортивная, д.19/1	2х Ква-0,5 (2003г.)	0,86	0,65	0,20	пр. газ	95-70	закрытая	0,94	надземная; бесканальная	АО «Жилсервис»
33	БМК, д.Старая Руза, ул.ДТК, д.7/2	3х VISSMANN VITOPLEX 100 (2019г.)	1,72	1,21	0,49	пр. газ	95-70	закрытая	1,67	надземная, канальная	АО «Жилсервис»
34	Котельная, п.Теряево, ул. УЦ ГУВД МО	3х Ква-2,5 (1999г.) 3х Ква 1,0 (2003г.)	9,03	4,64	1,58	пр. газ	95-70	закрытая	5,46	надземная, бесканальная	АО «Жилсервис»

№ п/п	Наименование и адрес котельной	Количество и тип котлов, годы установки котлов	Установленная мощность котельной	Дневная нагрузка с учётом тепловых потерь	Дефицит тепловой мощности	Вид топлива	Температурный график тепловых сетей, °С	Система теплоснабжения	Протяженность тепловых сетей в двухтрубном исчислении, км	Прокладка тепловых сетей	Эксплуатирующая организация
35	Котельная, д.Костино	2x Rex Dual 40 (2011г.)	0,34	0,15	0,19	диз. топливо	95-70	закрытая	0,2	надземная	АО «Жилсервис»
36	Котельная №46 д. Ватулино, д.2,4	2x ВЭО-30 (2002г.)	0,04	0,07	-0,04	эл-во	95-70	закрытая	0	-	АО «Жилсервис»
37	Котельная №47 Котельная д. Комлево, д.31, д.33	2x ВЭО-30 (2002г.)	0,04	0,08	-0,04	эл-во	95-70	закрытая	0	-	АО «Жилсервис»
38	Котельная д. Сытьково	5x Ква-0,6 (ЗИОсаб) (2015г.)	2,60	2,32	0,17	пр. газ	95-70	закрытая	3,56	надземная, бесканальная	АО «Жилсервис»
39	Котельная №48 д. Глухово (ДТМ)	2x Vitoplex 200 (SX 2A) (2015г.)	2,24	1,10	0,96	пр. газ	95-70	закрытая	2,2	надземная	АО «Жилсервис»
40	Котельная №32 п.Беляная гора, д.14	3x Vitoplex 100 (Viessmann) (2015г.)	4,41	3,21	0,67	пр. газ	95-70	закрытая	3,97	надземная, бесканальная	АО «Жилсервис»
41	Котельная №33 д.Леньково, д.2, с.1	2x KSO70 (2012,2017г.)	0,14	0,06	0,07	диз. топливо	95-70	закрытая	0,08	надземная	АО «Жилсервис»
42	Котельная №34 д.Филатово д.1, с. 1	2x KSO-70 (2016г.) 1x KSO-150 (1998г.)	0,29	0,09	0,20	диз. топливо	95-70	закрытая	0,15	надземная	АО «Жилсервис»
43	Котельная №35 д.Лужки, д.1а, с. 1	2x LAVART 150R (2019г.)	0,26	0,22	0,04	пр. газ	95-70	закрытая	0,03	бесканальная	АО «Жилсервис»
44	Котельная №36, д. Лидино, д.27	1x КСВ-3,15 1x ВК-22 (1997г.)	5,40	2,82	1,24	пр. газ	95-70	закрытая	7	надземная, бесканальная	АО «Жилсервис»
45	Котельная №37 д. Лихачево, д.78	2x LAVART 150R (2019г.)	0,26	0,25	0,00	пр. газ	95-70	закрытая	0,79	бесканальная	АО «Жилсервис»
46	Котельная №38 д. Сумароково, д34	2x KSO-150R (2013,2014г.)	0,30	0,22	0,08	диз. топливо	95-70	закрытая	0,33	надземная	АО «Жилсервис»
47	Котельная №39 д.Дробылево	2x ВЭО-15(квт) (2002г.)	0,03	0,03	0,00	эл-во	95-70	закрытая	0	-	АО «Жилсервис»
48	Котельная №50 п.Дорохово, ул.Стеклозаводская, д.21, стр.1	1x Гидроник-1200(2004г.); 1x Ква-2/95 (1993г.)	3,02	2,23	0,03	пр. газ	95-70	закрытая	1,93	надземная	АО «Жилсервис»
49	Котельная №51 п.Дорохово, ул.Московская, д.54,	1x Турбо-30К (2014г.); 1x Китурами 30P	0,06	0,04	0,02	диз. топливо	95-70	закрытая	0	-	АО «Жилсервис»

№ п/п	Наименование и адрес котельной	Количество и тип котлов, годы установки котлов	Установленная мощность котельной	Дневная нагрузка с учётом тепловых дефицитов / профицит тепловой мощности	Температурный график тепловых сетей, °С	Вид топлива	Система теплоснабжения	Протяженность тепловых сетей в двухтрубном исчислении, км	Прокладка тепловых сетей	Эксплуатирующая организация	
	стр.2	(2015г.)									
50	Котельная №52 п.Дорохово, ул.Московская, д.8, стр.1	1х ЗИО Саб 1600 (2012г.); 2х ЗИОсаб 2000 (2013г.)	4,82	2,88	1,25	пр. газ	95-70	закрытая	2,79	надземная, бесканальная	АО «Жилсервис»
51	Котельная №53 п. Дорохово, ул. Школьная, д.12, стр.1	1х KSO-300R (2020г.); 1х KSO-400R (2015г.)	0,70	0,42	0,09	диз. топливо	95-70	закрытая	0	-	АО «Жилсервис»
52	Котельная №54 д.Старониколаево, д.195	2х KSO-150R (2001,2013г.)	0,30	0,17	0,13	диз. топливо	95-70	закрытая	0,11	надземная, бесканальная	АО «Жилсервис»
53	Котельная №55 п.Дорохово, ул.Пионерская	1х Carborobot 40 кВт (2005г.); 1х Carborobot 140 кВт (2009г.); 1х Углеробот 80 кВт (2015г.)	0,30	0,18	0,12	диз. топливо	95-70	закрытая	0,05	бесканальная	АО «Жилсервис»
54	Котельная №56 п.Дорохово, ул.1-я Рабочая, д.1Б	1х carborobot 40квт; 1х carborobot 80квт (2005г.)	0,10	0,05	0,05	уголь	95-70	закрытая	0,04	бесканальная	АО «Жилсервис»
55	Котельная №57 п.Космодемьянский, д.49	3х Терботерм-2000 (2003г.)	5,16	2,56	2,68	пр. газ	95-70	закрытая	2,69	надземная, бесканальная	АО «Жилсервис»
56	Котельная №58 д.Грибцово, ул. Больничная, д.13	2х LAVART 150R (2019г.)	0,26	0,13	0,13	пр. газ	95-70	закрытая	0,2	надземная	АО «Жилсервис»
57	Котельная №59 д.Колодкино	2х LAVART 150R (2019г.)	0,26	0,09	0,17	пр. газ	95-70	закрытая	0,04	бесканальная	АО «Жилсервис»
58	Котельная №60 с.Богородское	2х LAVART 150R (2019г.)	0,26	0,17	0,08	пр. газ	95-70	закрытая	0,14	бесканальная	АО «Жилсервис»
59	Котельная №7 п. Тучково, ул. Потапова, д. 20	1х Turbo 30R1 (1998г.); 1х Turbo 50R1 (2013г.)	0,14	0,13	0,01	пр. газ	95-70	закрытая	0	-	АО «Жилсервис»
60	Котельная №61 п.Дорохово, ул.Сосновая, д.70,	2х Компакт А-СА 600 (2011г.)	1,20	0,80	0,46	диз. топливо	95-70	закрытая	1,63	канальная	АО «Жилсервис»

№ п/п	Наименование и адрес котельной	Количество и тип котлов, годы установки котлов	Установленная мощность котельной	Действующая нагрузка с учётом тепловых потерь	Дефицит тепловой мощности	Вид топлива	Температурный график тепловых сетей, °С	Система теплоснабжения	Протяженность тепловых сетей в двухтрубном исчислении, км	Прокладка тепловых сетей	Эксплуатирующая организация
	стр.3										
61	Котельная №62 п. Дорохово, ул. Заводская, д.1	3х МКУ-360 (2019г.)	0,31	0,30	0,00	пр. газ	95-70	закрытая	0,09	надземная	АО «Жилсервис»
62	Котельная «Туберкулезный санаторий №58»	4х Турботерм-3150 (2014г.)	10,84	10,24	0,40	пр. газ	95-70	закрытая	7,4	бесканальная	ГКУ «СОЦЭНЕРГО»
63	Котельная «Санаторий Дорохово»	4х ВК-32 (1996г.);2х Е 1/9Г (1997г.)	9,26	7,81	0,92	пр. газ	95-70	закрытая	7,31	надземная	ООО ЛПУ «Санаторий Дорохово»
64	Котельная ДОЦ «Старая Руза»	4х СА-1000 (2006г.)	7,20	6,00	1,19	пр. газ	95-70	закрытая	4,72	бесканальная	ОАО "РЖД"
65	Котельная №13/5, п. Нестерово	н/д	6,45	5,01	1,29	пр. газ	95-71	закрытая	н/д	бесканальная	ЖКС № 1 ФГБУ «ЦЖКУ» МО РФ по ВКС (г. Ногинск)
66	Котельная №1 МЧС	4х КСВа-2,5	6,45	5,00	1,45	пр. газ	95-70	закрытая	н/д	бесканальная	ЖКС № 1 ФГБУ «ЦЖКУ» МО РФ по ВКС (г. Ногинск)
67	Котельная №11 г. Тучково, Восточный микрорайон	2х RilloRTQ 2920; 1х RielloRTQ (2015г.)	5,83	2,42	3,41	пр. газ	95-70	закрытая	1,54	бесканальная	АО «Жилсервис»
68	Котельная №27 д. Ивойлово, д.18	2х LAVART 175R (2019г.)	0,30	0,30	-0,03	пр. газ	95-70	закрытая	0,45	бесканальная, канальная	АО «Жилсервис»
69	мини-ТЭЦ, г. Руза, Северный микрорайон, д. 10	2х Burgas; 5х Газопоршневые	11,37	8,94	1,29	пр. газ	95-70	закрытая	0,22	нет данных	АО «Жилсервис»
70	Котельная «Дорохово-1», д. Мишинка, ул. Сосновая, д.70, с.1	2хКомпакт А-СА 600 (2011 г.)	1,20	0,44	0,38	диз. топливо	95-70	закрытая	1,06	бесканальная	АО «Жилсервис»
71	Котельная производственная ОАО «Бикор», р.п.	3х ДКВР-10/13 (1969,1974,1977г.)	20,90	4,47	14,34	пр. газ	95-70	закрытая	3,29	бесканальная	АО «Бикор»

№ п/п	Наименование и адрес котельной	Количество и тип котлов, годы установки котлов	Установленная мощность котельной	Расход газа на нагрузку с учётом тепловых потерь	Дефицит / профицит тепловой мощности	Вид топлива	Температурный график тепловых сетей, °С	Система теплоснабжения	Протяженность тепловых сетей в двухтрубном исчислении, км	Прокладка тепловых сетей	Эксплуатирующая организация
	Тучково, ул. Восточная, д.5										
72	Котельная производственная АО «ТМПСО «Рузский дом», р.п. Тучково, ул. Восточная, д.25	3х ДЕ25-14ГМ,1982г.	14,00	1,44	11,16	пр. газ	95-70	закрытая	0,6	н/д	АО «ТМПСО «Рузский дом»
	ИТОГО		294,15	217,12	63,41/-12,23				170,99		

Выводы.

1. В Рузском городском округе действуют 72 котельных, из которых 65 котельных находятся в муниципальной собственности, их эксплуатацией занимается АО «Жилсервис».

2. Источники тепловой энергии по округу располагают незначительным резервом тепловой мощности, в сумме составляющим 63,41 Гкал/час, с дефицитом мощности работают 9 котельных.

3. Большая часть котельных Рузского городского округа находятся в отдалении друг от друга, работают по собственному контуру, находятся в удовлетворительном состоянии.

4. Существующая система теплоснабжения жилищно-коммунального сектора имеет значительный процент износа установленного оборудования котельных и тепловых сетей.

5. Общая протяженность тепловых сетей по округу составляет в двухтрубном исчислении 171,0 км, средний процент износа тепловых сетей – 70 %.

6. Для обеспечения тепловой энергией перспективных потребителей и для повышения энергоэффективности и надёжности централизованных систем теплоснабжения в Рузском городском округе потребуется:

- строительство новых теплоисточников;
- реконструкция с модернизацией оборудования, увеличением мощности на существующих котельных, восстановление и строительство резервного топливного хозяйства;
- газификация котельных, работающих на угольном, дизельном топливе и мазуте (22 источника);
- мероприятия по ликвидации дефицита мощности на котельных;
- для минимизации вредных выбросов в атмосферу и повышения КПД необходим перевод на газ мазутных, дизельных и угольных котельных, либо перевод потребителей в зоне обслуживания на индивидуальные газовые теплогенераторы;
- реконструкция тепловых сетей с применением труб в ППУ-изоляции с системой оперативного дистанционного контроля (СОДК);
- строительство трубопроводов горячего водоснабжения;
- установка приборов учёта тепловой энергии и ресурсов. Необходимость установки приборов учёта тепловой энергии на источнике диктуется ФЗ «Об энергосбережении и о повышении энергетической эффективности» № 261 от 23.11.2009 г.

Предложения по развитию

Прирост тепловой нагрузки ожидается за счёт размещения нового строительства и реконструкции существующей застройки. В генеральном плане предлагается размещение среднеэтажной, малоэтажной и индивидуальной жилой застройки, объектов капитального строительства общественно-делового назначения, социально-культурного обслуживания населения, промышленного и транспортного назначения.

Подсчёт тепловых нагрузок на планируемые объекты производился по комплексному удельному расходу тепла, отнесенному к 1 кв. м общей площади. Все расчёты произведены в соответствии с СП 50.13330.2012 «СНиП 23-02-2003 Тепловая защита зданий», СП 89.13330.2016 «СНиП III-35-76 «Котельные установки», Постановлением Правительства Московской области от 17.08.2015 №713/30 «Об утверждении нормативов градостроительного проектирования Московской области».

Стратегия обеспечения теплом потребителей городского округа – реконструкция с модернизацией оборудования существующих тепловых источниках, а также строительство новых с использованием в качестве основного топлива природного газа с целью обеспечения надежного удовлетворения спроса на тепловую энергию наиболее экономичным способом при минимальном воздействии на окружающую среду.

Прирост тепловой нагрузки за счёт нового строительства объектов жилой застройки с объектами социальной сферы, производственной, транспортной, многофункциональной общественно-деловой и рекреационной застройки ожидается на расчётный срок – **335,47 Гкал/час**, из них на первую очередь – **133,66 Гкал/час**

Суммарный прирост расхода тепла Рузского городского округа за счёт нового строительства на расчетный срок составит:

- на жилищное строительство — **82,13 Гкал/час**;
- на объекты социальной инфраструктуры — **7,05 Гкал/час**;
- на объекты производственного, общественно-делового назначения — **246,29 Гкал/час**.

Более подробно потребность в тепловой мощности для территорий нового строительства указана в таблицах 4.6.3.2.

В качестве основного топлива для всех теплоисточников поселения предусмотрен природный газ. Для объектов, размещаемых на территориях, обеспечение природным газом которых не предусмотрено «Генеральной схемой газоснабжения Московской области до 2030 года», предлагается в качестве топлива использовать пеллеты, сжиженный газ, дизельное топливо.

Тепловая нагрузка потребителей планируемых объектов капитального строительства жилого и нежилого назначения

Таблица 4.6.3.2

№ п/п	Объекты нового строительства	Тепловая нагрузка на первую очередь, Гкал/час	Тепловая нагрузка на расчетный срок, Гкал/час
1	Жилая застройка, в том числе:	31,35	50,78
1.1	Многokвартирная жилая застройка	17,81	0,00
1.2	Индивидуальная и блокированная жилая застройка	13,54	50,78
2	Объекты социальной инфраструктуры	2,80	4,25
3	Зоны производственного назначения	79,51	166,78
	<i>Итого</i>	113,66	221,81

В рамках разработки генерального плана предлагается следующая концепция развития системы теплоснабжения:

– для теплоснабжения планируемой многоквартирной застройки, объектов общественно-делового, в том числе объектов обслуживания населения использование существующих котельных г.о. Рузский в зоне экономической целесообразности их использования при необходимости после проведения их реконструкции с модернизацией оборудования и увеличением мощности, с повышением эффективности топливоиспользования путем дооснащения котельных большой мощности когенерационными установками с электрогенерирующими агрегатами (определить в Схеме теплоснабжения городского округа);

– для обеспечения централизованным теплоснабжением новых объектов потребуется строительство, как тепловых сетей, так и источников;

– для объектов, находящихся вне зоны действия существующих централизованных систем теплоснабжения, предлагается строительство отдельно стоящих котельных, оборудованных водогрейными котлами, либо автономных источников теплоснабжения (отдельно стоящих, пристроенных, встроенных, крышных). Тепловая мощность АИТ и тип размещения определяются на стадии разработки генерального плана планировки

территории и уточняются на этапе проектной документации. Согласно СП 373.1325800.2018 мощность АИТ принимается:

- для крышных АИТ, размещаемых на жилых зданиях, до 5 МВт, на общественно-административных и бытовых зданиях до 10 МВт, на производственных зданиях до 15 МВт;

- АИТ, встроенных в общественно-административные и бытовые здания, до 5 МВт, в производственные здания до - 10 МВт. Размещение встроенных АИТ в жилые здания не допускается;

- АИТ, пристроенных к жилым зданиям, - до 5 МВт, общественно-административным, бытового назначения - до 10 МВт, производственного назначения - до 15 МВт;

- теплоснабжение малоэтажной многоквартирной застройки можно организовать как централизованно – от новых отдельно стоящих котельных, так и от поквартирных газовых теплогенераторов в соответствии СП 41-108-2004 «Поквартирное теплоснабжение жилых зданий с теплогенераторами на газовом топливе»;

- для индивидуальных жилых домов целесообразно применение теплогенераторов, устанавливаемых в каждом доме, работающих на природном газе в автоматическом режиме в соответствии с СП 55.13330.2016 «СНиП 31-02-2001. Дома жилые одноквартирные» и СП 31-106-2002 «Проектирование и строительство инженерных систем одноквартирных жилых домов». Выбор индивидуальных источников тепла объясняется тем, что объекты имеют незначительную тепловую нагрузку и находятся на значительном расстоянии друг от друга, что влечет за собой большие потери в тепловых сетях и значительные капвложения по их прокладке;

- теплоснабжение объектов производственного и коммунально-складского назначения предполагается осуществлять от собственных промышленных котельных, размещаемых на территории самих объектов.

При сравнительной оценке энергетической безопасности функционирования централизованных и децентрализованных систем необходимо учитывать следующие факторы:

- крупные тепловые источники (котельные) могут работать на различных видах топлива, могут переводиться на сжигание резервного топлива при сокращении подачи сетевого газа;

- резервные переключки централизованного теплоснабжения позволяют при выходе из строя одного из теплоисточников переключать подачу теплоносителя на другой источник.

Помимо строительства новых питающих центров предусматривается комплекс преобразовательных мероприятий в отношении существующей системы теплоснабжения, направленных на повышение эффективности производства и транспортировки тепловой энергии, снижение потребления энергоносителей, и как следствие, снижение удельной стоимости вырабатываемой тепловой энергии, а именно:

- замена ветхих и аварийных участков тепловых сетей с использованием труб в пенополиуретановой (ППУ);

- в существующих котельных замена, ремонт и реконструкция котлоагрегатов, насосного и тягодутьевого оборудования, теплообменных аппаратов, а также внедрение более современного и энергоэффективного оборудования, обладающего более высоким КПД (коэффициентом полезного действия);

- установка контрольно-измерительных приборов и автоматики безопасности и регулирования;

- установка приборов 100% учёта тепловой энергии на границе балансовой принадлежности эксплуатирующих предприятий и у потребителей.

Установка в процессе реконструкции источников теплоснабжения нового газоиспользующего оборудования позволяет повысить коэффициент полезного действия котлоагрегатов, снизить потребление газа и снизить выбросы в атмосферу продуктов

горения. На новых и предлагаемых к реконструкции котельных должно быть предусмотрено автоматическое регулирование, контроль, сигнализация и управление технологическими процессами. Химводоподготовка на котельных должна осуществляться по схеме двухступенчатого натрий-катионирования с последующей деаэрацией.

В жилой части Рузского городского округа тепловые сети рекомендуется прокладывать подземно с применением труб в пенополиуретановой изоляции.

При надземной прокладке теплотрасс на территориях производственных, коммунальных, складских объектов применяются трубы в пенополиуретановой изоляции в оболочке из оцинкованной стали.

При прокладке тепловых сетей в ППУ-изоляции для фиксации и локализации мест возникновения дефектов, трубопроводы оснащаются проводниками системы оперативного дистанционного контроля (СОДК) увлажнения изоляции. Приёмно-контрольные приборы устанавливаются стационарно в тепловых пунктах.

На следующих стадиях проектирования необходимо уточнить вид источников теплоснабжения, тепловую мощность, а также местоположение источников теплоснабжения.

3.6.4. Газоснабжение

Раздел выполнен в соответствии с:

- Федеральным законом «О газоснабжении в Российской Федерации» № 69-ФЗ;
- Схемой территориального планирования РФ в области федерального транспорта (в части трубопроводного транспорта);

- «Изменениями, которые вносятся в схему территориального планирования Российской Федерации в области федерального транспорта (в части трубопроводного транспорта)», утвержденными постановлением Правительства Российской Федерации от 31.01.2017 № 166-р, от 28.12.2017 № 2973-р, от 23.05.2018 № 957-р, от 22.12.2018 № 2915-р, от 18.09.2019 № 2104-р, от 10.02.2020 № 248-р, от 19.03.2020 № 668-р, от 19.09.2020 № 2402-р, от 21.12.2020 № 3466-р, от 09.04.2021 № 923-р, от 24.07.2021 № 2068-р, от 25.11.2021 № 3326-р, от 10.02.2022 № 220-р, от 24.08.2022 № 2418-р, от 27.05.2023 № 1378-р, от 29.11.2023 № 3396-р, от 21.02.2024 № 406-р, от 12.03.2024 № 579-р;

- «Генеральной схемой газоснабжения Московской области до 2030 года», разработанной ОАО «Газпром промгаз» при участии АО «Мособлгаз», утверждённой решением Межведомственной комиссией по вопросам энергообеспечения Московской области от 14.11.2013 № 11;

- Программой Правительства Московской области «Развитие газификации в Московской области до 2025 года», утвержденной Постановлением Правительства МО от 20.12.2004 N 778/50 ;

- Региональной программой газификации жилищно-коммунального хозяйства, промышленных и иных организаций Московской области на период 2020-2024г., утвержденной постановлением Правительства Московской области от 30.12.2020 № 1069/43;

- Совместной инвестиционной программой ПАО «Газпром» и Правительства Московской области: «Программа развития газоснабжения и газификации Московской области на период 2021-2025 годы, подписанной 18.11.2020 г. Губернатором Московской области Воробьевым А.Ю. и Председателем Правления ПАО «Газпром» Миллером А.Б.

По территории Рузского городского округа проложены следующие магистральные газопроводы:

- «Белоусово – Ленинград» DN1000, R_{пр} = 5,4 МПа;
- «Серпухов – Ленинград» DN700, R_{пр} = 5,4 МПа;
- «Тула – Торжок» DN1200, R_{пр} = 5,4 МПа;
- газопровод-отвод к ГРС «Дорохово» DN200, R_{пр} = 5,4 МПа;
- газопровод-отвод к ГРС «Руза» DN270, R_{пр} = 5,4 МПа;

— газопровод-отвод к ГРС «Тучково» DN200, Pпр = 5,4 МПа;

Источниками газоснабжения Рузского городского округа являются следующие ГРС: «Руза», «Дорохово», «Тучково», «Сычевский ГОК» (находится на территории Волоколамского городского округа).

Магистральные газопроводы, газопроводы-отводы к ГРС и газораспределительные станции имеют зоны минимальных расстояний до объектов, согласно требованиям СП 36.13.330.2012 актуализированная редакция СНиП 2.05.06-85* «Магистральные трубопроводы», которые составляют:

— для магистрального газопровода $P \leq 5,5$ МПа диаметром свыше 1000 мм до 1200 мм зона минимальных расстояний в обе стороны от оси магистрального газопровода до границ земельных участков – 300 м;

— для магистрального газопровода $P \leq 5,5$ МПа диаметром свыше 800 мм до 1000 мм зона минимальных расстояний в обе стороны от оси магистрального газопровода до границ земельных участков – 250 м;

— для магистрального газопровода $P \leq 5,5$ МПа диаметром свыше 600 мм до 800 мм зона минимальных расстояний в обе стороны от оси магистрального газопровода до границ земельных участков – 200 м;

— для магистрального газопровода $P \leq 5,5$ МПа диаметром 300 мм и менее зона минимальных расстояний в обе стороны от оси магистрального газопровода до границ земельных участков – 100 м;

— для ГРС «Руза», «Дорохово», «Тучково» зона минимальных расстояний во все стороны от ограждения ГРС до границ земельных участков составляет 150 м.

Положениями пунктов 6,8 статьи 90 Федерального закона от 25.10.2001 года № 136-ФЗ «Земельный кодекс Российской Федерации», статей 28 и 32 Федерального закона от 31.03.1999 № 69-ФЗ «О газоснабжении в Российской Федерации» вдоль трасс магистральных газопроводов строительными нормами и правилами, правилами охраны магистральных трубопроводов устанавливаются охранные зоны с особыми условиями использования земельных участков.

Постановлением Правительства РФ от 08.09.2017 г. № 1083 «Об утверждении правил охраны магистральных газопроводов и о внесении изменений в положение о представлении в федеральный орган исполнительной власти (его территориальные органы), уполномоченный правительством Российской Федерации на осуществление государственного кадастрового учета, государственной регистрации прав, ведение единого государственного реестра недвижимости и предоставление сведений, содержащихся в едином государственном реестре недвижимости, федеральными органами исполнительной власти, органами государственной власти субъектов Российской Федерации и органами местного самоуправления дополнительных сведений, воспроизводимых на публичных кадастровых картах»

«Правилами охраны магистральных трубопроводов», утверждёнными Госгортехнадзором РФ от 24.04.1992 г., установлены охранные зоны:

– для магистрального газопровода - 25 м от оси в каждую сторону;

– охранный зона для ГРС составляет - 100 м.

Любые работы в охранной зоне могут проводиться только по письменному разрешению эксплуатирующей организации.

Эксплуатацией магистральных газопроводов, газопроводов-отводов и ГРС занимается ООО «Газпром трансгаз Москва», Белоусовское ЛПУМГ.

Основы государственного регулирования газоснабжения в Российской Федерации определены федеральным законом от 31.03.1999 № 69-ФЗ «О газоснабжении» в Российской Федерации.

Перечень видов объектов федерального значения в области федерального транспорта, подлежащих отображению на схемах территориального планирования Российской Федерации, установлен Распоряжением Правительства РФ от 09.02.2012 № 162-р. Согласно указанному «Перечню» «трубопроводный транспорт» включает:

– магистральные трубопроводы для транспортировки жидких и газообразных углеводородов;

– сети газораспределения, предназначенные для транспортировки природного газа под давлением свыше 1,2 МПа и сжиженного углеводородного газа под давлением свыше 1,6 МПа.

Таким образом, в СТП ТТ РФ утверждается перечень планируемых к строительству и реконструкции объектов газоснабжения федерального значения (объекты магистральной сети газоснабжения), а в генеральном плане муниципального образования данные решения учитываются и отображаются.

Данные по загрузке ГРС:

Таблица 3.6.4.1

№ п/п	Наименование ГРС	Проектная производительность ГРС, тыс.куб.м/ч	Загрузка ГРС, тыс.куб.м/ч	Наличие пропускной способности, тыс.куб.м/ч
1	Руза	32,6	14,05	8,1
2	Дорохово	25,0	12,12	9,54
3	Сычевский ГОК (расположена в Волоколамском г.о.)	20,0	8,05	1,21
4	Тучково	80,0	39,0	23,98

По газопроводам высокого ($P \leq 1,2$ МПа; $P \leq 0,6$ МПа), среднего ($P \leq 0,3$ МПа) и низкого давления ($P \leq 0,005$ МПа), различных диаметров снабжается газом Рузский городской округ.

Природный газ поступает на отопительные котельные и объекты газоснабжения: головные газорегуляторные пункты (далее по тексту ГГРП), газорегуляторные пункты (далее по тексту ГРП), шкафные газорегуляторные пункты (далее по тексту ГРПШ).

Согласно СП 62.13330.2011 «СНиП 42-01-2012 Газораспределительные системы» с изменениями N 1, N 2, N 3, N 4 минимальные допустимые расстояния до фундаментов зданий и сооружений принимаются:

– от газопроводов высокого давления $P \leq 1,2$ МПа диаметром свыше $\varnothing 300$ мм – 20 м;

– от газопроводов высокого давления $P \leq 1,2$ МПа диаметром до $\varnothing 300$ мм включительно – 10 м;

– от газопроводов высокого давления $P \leq 0,6$ МПа – 7 м;

– от газопроводов среднего давления $P \leq 0,3$ МПа – 4 м;

– от газопроводов низкого давления $P \leq 0,005$ МПа – 2 м;

– от пунктов редуцирования газа с давлением на вводе до 0,6 МПа – 10 м;

– от пунктов редуцирования газа с давлением на вводе свыше 0,6 МПа – 15 м.

Охранная зона распределительных газопроводов устанавливается на расстоянии 2,0 м (3,0 м) от оси газопроводов, ГРП – 10 м согласно Правил охраны газораспределительных сетей, утвержденных постановлением Правительства РФ от 20.11.2000 г. № 878. на земельные участки, входящие в охранные зоны газораспределительных сетей, налагаются ограничения (обременения) в пользовании, а именно запрещается: строить объекты жилищно-гражданского и производственного назначения, устраивать свалки и склады, огораживать и перегораживать охранные зоны, препятствовать доступу персонала эксплуатационных организаций к газораспределительным сетям, разводить огонь, копать на глубину более 0,3 м.

Эксплуатацией газопроводов высокого, среднего и низкого давления занимается АО «Мособлгаз» и филиал «Запад».

Расход природного газа по Рузскому городскому округу составляет 112,0 млн. куб. м/год.

Потребителями газа высокого давления являются котельные и предприятия, низкого – жилищно-коммунальная застройка.

Природный газ используется:

- в качестве основного топлива на котельных;
- для приготовления пищи в жилых домах на газовых плитах;
- для нужд отопления и горячего водоснабжения в индивидуальной жилой застройке, от газовых водонагревателей, устанавливаемых в каждом доме (квартире).

Система газоснабжения многоступенчатая, с транспортировкой газа высокого ($P \leq 1,2$ МПа; $P \leq 0,6$ МПа), среднего ($P \leq 0,3$ МПа) и низкого давления ($P \leq 0,005$ МПа).

Газ низкого давления поступает к бытовым потребителям (газовые плиты, автоматические теплогенераторы).

Часть жителей индивидуальной жилой застройки используют для хозяйственно-бытовых нужд сжиженный баллонный газ, электрические теплогенераторы.

В настоящее время газопроводы находятся в удовлетворительном состоянии (ежегодно проводится проверка технического состояния газопроводов и газового оборудования Госгортехнадзором).

Выводы:

1. Уровень газификации Рузского городского округа по обеспечению потребителей – ниже среднего по Московской области.
2. Существующие газопроводы находятся в удовлетворительном состоянии.
3. Существующая система газоснабжения обеспечивает стабильную подачу природного газа потребителям и имеет возможность обеспечения определённого роста газопотребления.

Проектные предложения

На территории Рузского городского округа планируется размещение многоэтажной, среднеэтажной, малоэтажной и индивидуальной жилой застройки, объектов социально-культурного и коммунально-бытового обслуживания, а также объектов промышленного, сельскохозяйственного и общественного назначения, для которых предусматривается подача природного газа.

В соответствии со схемой территориального планирования РФ в области федерального транспорта (в части трубопроводного транспорта) с изменениями утвержденными распоряжением Правительства Российской Федерации от 31.01.2017 № 166-р, от 28.12.2017 № 2973-р, от 23.05.2018 № 957-р, от 22.12.2018 № 2915-р, от 18.09.2019 № 2104-р, от 10.02.2020 № 248-р, от 19.03.2020 № 668-р, от 19.09.2020 № 2402-р, от 21.12.2020 № 3466-р, от 09.04.2021 № 923-р, от 24.07.2021 № 2068-р, от 25.11.2021 № 3326-р, от 10.02.2022 № 220-р, от 24.08.2022 № 2418-р, от 27.05.2023 № 1378-р, от 29.11.2023 № 3396-р, от 21.02.2024 № 406-р, от 12.03.2024 № 579-р на территории городского округа планируется реконструкция магистрального газопровода Белоусово - Ленинград на участке КС Белоусово - граница с ООО «Газпром трансгаз Санкт-Петербург».

В соответствии с «Генеральной схемой газоснабжения Московской области до 2030 года», разработанной ОАО «Газпром промгаз» при участии АО «Мособлгаз», одобренной утверждённым решением Межведомственной комиссии по вопросам энергообеспечения Московской области от 14.11.2013 г. № 11 в городском округе планируется:

Таблица 3.6.4.2

№ п/п	Наименование мероприятия	Суммарная протяженность, км
1	Реконструкция ГРС Дорохово или строительство новой ГРС с проектной производительностью не менее 6 тыс. м ³ /час	увеличение производительности ГРС
2	Газопровод распределительный высокого давления к н.п. Ерденьево (г.о. Рузский)	2,68
3	Строительство газопровода высокого давления ($P \leq 1,2$ МПа) н.п. Дорохово - н.п. Хомяки, н.п. Капань	5,22

В соответствии с программой Правительства Московской области «Развитие газификации в Московской области до 2030 года», (утв. постановлением Правительства Московской области от 20 декабря 2004 № 778/50, с изменениями от 09.02.2024 № 98-ПП в городском округе планируется:

Таблица 3.6.4.3

№ п/п	Наименование мероприятия	Суммарная протяженность, км
1	Газопровод-связка высокого давления с. Никольское сельского поселения Волковское Рузского городского округа - с. Онуфриево сельского поселения Онуфриевское городского округа Истра (ГРС «Пагубино» - ГРС «Глебово»)	16,00

В соответствии совместной инвестиционной программой ПАО «Газпром» и Правительства Московской области: «Программа развития газоснабжения и газификации Московской области на период 2021-2025 годы, подписанной 18.11.2020 г. Губернатором Московской области Воробьевым А.Ю. и Председателем Правления ПАО «Газпром» Миллером А.Б. в городском округе планируется:

Таблица 3.6.4.4

№ п/п	Наименование мероприятия	Суммарная протяженность, км	Введение в эксплуатацию, г.
1	Газопровод высокого давления к д. Деньково и п. Лесодолгоруково	7,00	2024
2	Газопровод межпоселковый д. Шаликово, д. Моденово и п. Шаликово городской округ Можайский Московской области	11,0	2024

В разрабатываемом генеральном плане Рузского городского округа предусматривается дальнейшее развитие газовых сетей.

Природным газом намечено обеспечить всех потребителей – сохраняемую и новую жилую застройку, а также отопительные и промышленные котельные.

Для нового жилищного строительства подача газа предусматривается:

– как основное топливо для отопительных и производственных котельных;

– в индивидуальной жилой застройке газ намечается использовать для приготовления пищи и горячей воды, а также на отопление.

С этой целью в каждом доме будут установлены автономные (поквартирные) источники тепла и газовая плита. В качестве источников тепла могут быть использованы

отечественные аппараты различной производительности (в зависимости от площади отапливаемого помещения) или аналогичные агрегаты зарубежных фирм.

Расход природного газа на отопление и горячее водоснабжение был определен по СП 62.13330.2011 СНиП 42-01-2002 «Газораспределительные системы» и тепловой нагрузки.

На расчётный срок в целом по городскому округу ожидается увеличение расхода природного газа. Это произойдет в основном за счёт размещения новых источников теплоснабжения (котельных малой мощности (АИТ)), а также за счёт обеспечения газом новой индивидуальной застройки.

При определении расходов газа приняты:

- теплотворная способность природного газа – 33,5 МДж/н. м3 (8000 ккал/час);
- коэффициент полезного действия (КПД) отопительных котельных – 0,85;
- КПД местных систем отопления – 0,9;
- обеспеченность жителей централизованным отоплением и горячим водоснабжением в соответствии с разделом «Теплоснабжение».

Ожидаемый прирост расхода природного газа по Рузскому городскому округу составит: на расчётный срок – 47257 м.куб/час или 141274 тыс. м.куб/год, в том числе на первую очередь – 15939 м.куб/час или 47703 тыс. м.куб/год.

Реализация мероприятий по социальной догазификации домовладений, расположенных на территории земельных участков СНТ (СХ2) или иных категорий, включенных в границы населенных пунктов под ИЖС (Ж2), осуществляется после включения в Программу Правительства Московской области «Развитие газификации в Московской области до 2030 года». Газификация домовладения также может быть осуществлена на основании договоров о подключении (технологическом присоединении) объектов капитального строительства к сетям газораспределения, заключаемых с газораспределительной организацией на возмездной основе.

3.6.5. Электроснабжение

Для оценки существующих источников внешнего электроснабжения рассматриваемой территории, в сетях напряжением 35 кВ и выше Московской энергосистемы, использованы актуальным данным ПАО «Россети Московский регион».

На территории Рузского городского округа находятся электростанции Московской области, характеристика оборудования на конец 2022 года представлена в таблице 3.6.5.1.

Таблица 3.6.5.1

Наименование организации	Источник электроснабжения	Номер агрегата (блока)	Тип оборудования	Год ввода в эксплуатацию	Вид топлива	Установленная мощность, МВт
АО «Мосводоканал»	Рузская №2	1	РО123-ВМ-120	1964	н/д	1,3
	Рузская №34	1	ПЛ20/811-В-160	1996	н/д	1,6
		2	ПЛ20/811-В-160	1996	н/д	1,6
	Озернинская ГЭС	1	РО123-ВМ-120	1967	н/д	1,3
	Всего					

Рузский городской округ находится в зоне эксплуатационной ответственности филиала «Западные электрические сети» (ЗЭС) ПАО «Россети Московский регион».

Электроснабжение потребителей осуществляется: от питающих центров Московской энергосистемы в эксплуатации ПАО «Федеральная сетевая компания - Россети», ЗЭС – филиала ПАО «Россети Московский регион», от тяговой электроподстанции ОАО «РЖД» (ОАО «Российские железные дороги») и ОАО «Мосводоканал».

Краткая характеристика электроподстанций по состоянию на 01.01.2021 г. представлена в таблицах 3.6.5.2 –3.6.5.4.

Центры питания Московской энергосистемы, расположенные на территории Рузского городского округа по состоянию на 01.01.2022

Таблица 3.6.5.2

№ ПС	Наименование ПС	Эксплуатирующая организация	Технические характеристики трансформаторов и автотрансформаторов, установленных на ПС			Год изготовления
			Диспетчерское наименование	Мощность, МВА	Напряжение, кВ	
ПС 220 кВ						
151	Шмелево	ПАО «ФСК ЕЭС»	Т-1	40	220/35/6	1970
			Т-2	40	220/35/6	1970
			Т-3	40	220/35/6	1970
ПС 110 кВ						
595	Лидино	ПАО «Россети Московский регион»	Т-1	16	110/35/10	1988
			Т-2	16	110/35/10	1969
732	Мухино	ПАО «Россети Московский регион»	Т-1	16	110/10	1977
			Т-2	16	110/10	1983
418	Руза	ПАО «Россети Московский регион»	Т-1	25	110/35/10	1986
			Т-2	25	110/35/10	1987
468	Шелковка	ПАО «Россети Московский регион»	Т-1	25	110/35/10	2006
			Т-2	25	110/35/10	2006
701	Сухарево	ПАО «Россети Московский регион»	Т-1	16	110/10	1974
			Т-2	16	110/10	1976
390	Тучково	ОАО «РЖД»	Т-1	25	110/35/10	2003
			Т-2	25	110/35/10	2003
ПС 35 кВ						
291	Веревкино	ПАО «Россети Московский регион»	Т-1	1,6	35/6	1983
			Т-2	1,6	35/6	1983
464	Дорохово	ПАО «Россети Московский регион»	Т-1	6,3	35/10	1969
			Т-2	6,3	35/10	1984
568	Карповка	ПАО «Россети Московский регион»	Т-1	6,3	35/10	2007
			Т-2	6,3	35/10	2007
289	Кирилловка	ПАО «Россети Московский регион»	Т-1	1,6	35/6	1983
			Т-2	1,6	35/6	1983
			Т-3	4	35/10	1982

№ ПС	Наименование ПС	Эксплуатирующая организация	Технические характеристики трансформаторов и автотрансформаторов, установленных на ПС			Год изготовления
			Диспетчерское наименование	Мощность, МВА	Напряжение, кВ	
			Т-4	4	35/10	
290	Коврово	ПАО «Россети Московский регион»	Т-1	1,6	35/6	1989
			Т-2	1,6	35/6	1989
460	Кожино	ПАО «Россети Московский регион»	Т-1	6,3	35/10	1968
			Т-2	6,3	35/10	1984
327	Колодкино	ПАО «Россети Московский регион»	Т-1	4	35/10	1983
			Т-2	4	35/10	1980
618	Никольское	ПАО «Россети Московский регион»	Т-1	6,3	35/10	1978
			Т-2	4	35/10	1970
33	Ракитино	ПАО «Россети Московский регион»	Т-1	10	35/10	2007
			Т-2	4	35/10	1976
649	Северная	ПАО «Россети Московский регион»	Т-1	7,5	35/10	1964
			Т-2	7,5	35/10	1963
559	Филатово	ПАО «Россети Московский регион»	Т-1	2,5	35/10	1979
			Т-2	2,5	35/10	1979
388	Васильевская ГЭС	АО «Мосводоканал»	Т-2	1,6	35	1967
543	Палашкинская ГЭС	АО «Мосводоканал»	Т-1	1,6	35	1966
473	Палашкинская ГЭС-34	АО «Мосводоканал»	Т-1	4	35	1997

Указанные источники работают параллельно в составе энергосистемы и выполняют единые правила в вопросах режима, эксплуатации и оперативного управления.

Сведения о трансформаторной мощности центров питания 35-500 кВ, расположенные в границах Рузского городского округа.

Таблица 3.6.5.3

Эксплуатирующая организация	Напряжение ПС, кВ	Кол-во ПС, шт.	Трансформаторная мощность ПС, МВА
ПАО «Федеральная сетевая компания»	500	1	1502,0
	220	1	120,0
	Всего	2	1622,0
ПАО «Россети Московский регион»	110	5	196,0
	35	11	107,7
	Всего	16	303,7
Абонентские и тяговые	110	1	50,0
	35	3	7,2
	Всего	4	57,2

Эксплуатирующая организация	Напряжение ПС, кВ	Кол-во ПС, шт.	Трансформаторная мощность ПС, МВА
В целом по округу	500	1	1502,0
	220	1	120,0
	110	6	246
	35	14	114,9
	Всего	22	1982,9

Сведения о наличии резерва электрической мощности для осуществления ТП потребителей Рузского городского округа, по состоянию на 2 квартал 2023 года (по информации ПАО «Россети Московский регион»)

Таблица 3.6.5.4

№ п/п	Наименование ПС	Установленная мощность трансформаторов, шт. x МВА	Фактическая нагрузка в зимний максимум 2020 года, МВА	Профицит (+) по замерам По ЦП, МВА	Объем мощности по заключенным договорам на ТП, находящимся на исполнении, МВА	Резерв мощности с учетом заключенных договоров ТП по ЦП, МВА
1	ПС № 418 110/35/10 кВ Руза	2x25	29,27	2,35	2,63	0,00
2	ПС № 701 110/10 кВ Сухарево	2x16	22,31	2,44	0,86	1,58
3	ПС № 468 110/35/10 кВ Шелковка	2x25	16,85	12,82	0,83	11,99
4	ПС № 732 110/10 кВ Мухино	2x16	9,23	11,63	0,34	11,29
5	ПС № 595 110/35/10 кВ Лидино	2x16	17,30	4,42	0,07	4,34
6	ПС № 33 35/10 кВ Ракитино	1x4, 1x10	4,75	0,70	1,73	0,00
7	ПС № 568 35/10 кВ Карповка	2x6,3	6,49	2,06	2,42	0,00
8	ПС № 649 35/10 кВ Северная	2x7,5	5,54	4,20	0,34	3,86
9	ПС № 290 35/6 кВ Коврово	2x1,6	1,54	0,55	0,00	0,55
10	ПС № 460 35/10 кВ Кожино	2x6,3	6,13	2,42	0,70	1,72
11	ПС № 289 35/10/6 кВ Кирилловка	2x1,6, 2x4	6,03	1,06	0,19	0,87
12	ПС № 291 35/6 кВ Веревкино	2x1,6	0,19	1,50	1,26	0,24

№ п/п	Наименование ПС	Установленная мощность трансформаторов, шт. x МВА	Фактическая нагрузка в зимний максимум 2020 года, МВА	Профицит (+) по замерам По ЦП, МВА	Объем мощности по заключенным договорам на ТП, находящимся на исполнении, МВА	Резерв мощности с учетом заключенных договоров ТП по ЦП, МВА
13	ПС № 559 35/10 кВ Филатово	2x4	3,71	1,71	0,30	1,41
14	ПС № 464 35/10 кВ Дорохово	2x6,3	4,77	3,78	0,50	3,28
15	ПС № 288 35/10/6 кВ Каменка	2x1, 1x4	2,75	3,70	0,07	3,63
16	ПС № 327 35/10 кВ Колодкино	2x4	4,25	1,18	0,56	0,62
17	ПС № 618 35/10 кВ Никольское	1x4, 1x6,3	6,89	-0,45	1,39	0,00

На отчетный период разработки генерального плана суммарный резерв мощности по центрам питания Рузского городского округа в границах округа (с учетом заключенных договоров на технологическое присоединение) составляет 45,38 МВА.

Полезный отпуск электроэнергии по муниципальному образованию Рузского городского округа Московской области за 2020 год составил 588 млн. кВт*ч (факт).

Суммарная электрическая нагрузка существующих потребителей Рузского городского округа составляет ориентировочно 133,2 МВт (без учета отпуска электроэнергии потребителям напрямую от электростанций).

Потребители жилищно-коммунального и производственного сектора получают электроэнергию преимущественно через распределительные сети напряжением 10, 6 и 0,4 кВ следующих территориальных сетевых организаций:

Часть абонентов Рузского городского округа входит в зону обслуживания Районных электрических сетей (РЭС) - подразделений ЗЭС ПАО «Россети Московский регион».

В том числе:

– в зону обслуживания Рузского РЭС - подразделения ЗЭС ПАО «Россети Московский регион» входят населенные пункты: город Руза; поселки: Бабаево, Беляная Гора, Бороденки, Брикет, Горбово, Дорохово, Кожино, Колюбакино, Космодемьянский, Старая Руза, Тучково; села: Аннино, Архангельское, Богородское, Никольское (Колюбакинское с/п), Никольское (Волковское с/п), Покровское, Рождествено; деревни: Акатово, Акулово, Алексино, Алешино, Алтыново, Андрейково, Апальшино, Апухтино, Артюхино, Бабино, Бараново, Барынино, Белобородово, Бельково, Березкино, Большие горки, Борзцово, Ботино, Брыньково, Буланино, Бульгино, Бунино, Вандово, Вараксино, Варвариха, Васильевское (Колюбакинское с/п), Васильевское (Волковское с/п), Ватулино, Ваюхино, Ведерники, Вертошино, Верхнее Сляднево, Вишенки, Волково, Волинщино, Воробьево, Воскресенское, Вражское, Высоково, Выползово, Гидроузел, Глиньково, Глухово, Головинка, Гомнино, Горбово, Горки, Городилово, Городище, Городище, Городище, Грибцово, Григорово, Грязново, Деменково, Демидково, Денисиха, Дробылево, Ельники, Ерденьево, Еськино, Жиганово, Жолобово, Журавлево, Захнево,

Землино, Златоустово, Иваново, Ивойлово, Игнатьево, Ильинское, Ильятино, Кожино, Козлово, Коковино, Кокшино, Колодкино, Комлево, Константиново, Контемирово, Корчманово, Косиловка, Косино, Костино, Красотино, Кривошеино, Крюково, Кузянино, Курово, Ладыгино, Лашино, Ленинка, Ленково, Лидино, Лихачево, Лобково, Лукино, Лунишка, Лызлово, Лысково, Лыщиково, Макеиха, Малоиванцево, Малые горки, Мамошино, Марково, Марс, Марьино, Матвейцево-1, Матвейцево-2, Митинка, Михайловское, Мишинка, Молодяково, Моревое, Мытники, Неверово, Немирово, Нестерово, Нижнее Сляднево, Накипелово, Никулкино, Новая (Волковское с/п), Новая (Староружское с/п), Нововолково, Новогорбово, Новоивановское, Новокурово, Новомихайловское, Новониколаевка, Новониколаево, Новоникольское, Новорождество, Овсяники, Ожигово, Орешки, Оселье, Палашкино, Паново, Пахомьево, Пелехово, Петрищево, Петрово-Григорово, Петропавловское, Петряиха, Писарево, Подолы, Покров, Полуэктово, Помогаево, Поречье, Потапово, Притыкино, Пупки, Ракитино, Редькино, Ремяница, Румянцево, Рупасово, Рыбушкино, Рябцево, Самошкино, Сафониша, Семенково, Сирманово, Слобода, Сонино, Сорочнево, Старая Руза, Старо (Староружское с/п), Старо (Волковское с/п), Старо (Дороховское с/п), Старониколаево, Староникольское, Старотеряево, Строганка, Стрыгино, Сумароково, Сухарево, Сытьково, Таблово, Таганово, Тимофеево, Тимохино, Тишино, Товарково, Трубицино, Углынь, Усадково, Успенское, Устье, Федотово, Федчино, Федьково, Филатово, Фролково, Хомьяново, Хотецово, Хрущево, Цыганово, Чепасово, Шилово, Шорново, Щелканово, Щербинки, Ястребово, д. Григорово.

Часть абонентов Рузского городского округа входит в зону обслуживания Одинцовского филиала «Мособлэнерго» (Московская областная энергосетевая компания). В том числе:

– в зону обслуживания Рузского производственного отделения Одинцовского филиала АО «Мособлэнерго» входят населенные пункты: г.Руза, п.Старая Руза, г.п.Тучково, г.п.Дорохово, с.п.Волковское, с.Покровское, с.п.Колюбакино, д.Крюково, с.п.Староружское, п.Старотеряево, п.Горбово, д.Мишинка, д.Воробьево, д.Нестерово, д.Городище, п.Беляная Гора, д.Барынино, с.Архангельское, д.Нововолково, д.Палашкино, д.Тимохино, д.Курово, д.Аннино, д.Петрово-Григорово, д.Полуэктово, д.Сытьково, п.Брикет, с.Никольское, п.Космодемьянский, д.Колодкино, д.Макеиха, д.Грибцово, д.Лыщиково, д.Богородское, с.п.Ивановское, д.Ивойлово, д.Лихачево, д.Лидино, д.Ельники, д.Филатово, СНТ «Росинка» .

По территории Рузского городского округа проходит участок Смоленского направления Московской железной дороги (ОАО «МЖД» – филиал ОАО «РЖД»). Железнодорожные магистрали электрифицированы.

В зоне электрифицированной железнодорожной линии электропитание тяговых и нетяговых потребителей осуществляется от абонентских электрических сетей железной дороги.

Техническое и хозяйственное обслуживание тяговых подстанций и контактной сети участков электрифицированной железной дороги, понижающих трансформаторных подстанций, наружных электрических сетей, предназначенных для питания устройств СЦБ (сигнализации, централизации и блокировки), линий продольного электроснабжения, электросетей наружного освещения, включая светильники и прожекторное освещение железнодорожных станций, обеспечивают дистанции электроснабжения Смоленского направления ОАО «РЖД» (Московско - Смоленская дистанция электроснабжения ЭЧ-8), входящая в состав филиала Центральной дирекции инфраструктуры ОАО «РЖД».

Распределение электрической энергии по потребителям Рузского городского округа осуществляется от распределительных устройств (РУ) действующих трансформаторных подстанций (ПС) по воздушным и кабельным сетям 6-10 и 0,4 кВ через распределительные пункты (РП-6(10) кВ) и трансформаторные подстанции (ТП-6(10)/0,4 кВ) разного типа, расположенные на территории округа.

Кабельные и воздушные линии электропередачи напряжением 6 и 10 кВ высоковольтной распределительной электрической сети расположены по всей территории городского округа, так как обеспечивают передачу электроэнергии из энергосистемы на все потребительские трансформаторные подстанции (ТП) 6(10)/0,4 кВ.

Распределительные электрические сети на территории населенных пунктов выполнены в основном кабелями различного сечения, вне застройки – воздушными ЛЭП.

Ряд крупных производственных объектов в Рузском городском округе имеют прямые фидера от электроподстанций (ПС) ПАО «Россети Московский регион», ПАО «ФСК ЕЭС».

По территории Рузского городского округа проходят следующие линии электропередачи (ЛЭП):

На балансе Московского ПМЭС филиала ПАО «ФСК ЕЭС» МЭС Центра находятся:

- ВЛ 500 кВ Дорохово - ПП Панино;
- ВЛ 500 кВ Обнинская – Дорохово;
- ВЛ 220 кВ Луч – Шмелево;
- ВЛ 220 кВ Радищево – Шмелево;
- ВЛ 220 кВ Шмелево – Грибово;
- КВЛ 220 кВ Дорохово - Слобода II цепь;
- КВЛ 220 кВ Дорохово - Слобода I цепь;
- ВЛ 220 кВ Дорохово – Кедрово.

На балансе ПАО «Россети Московский регион» находятся:

- КВЛ 220 кВ Слобода – Шмелево;
- ВЛ 110 кВ Румянцево - Чисмена с отпайкой на ПС Давыдково;
- ВЛ 110 кВ Сухарево - Руза I цепь;
- ВЛ 110 кВ Можайск – Шелковка;
- ВЛ 110 кВ Кубинка - Сухарево с отпайкой на ПС Тучково;
- ВЛ 110 кВ Кукарино – Лидино;
- ВЛ 110 кВ Лидино – Руза;
- ВЛ 110 кВ Мухино - Можайск с отпайкой на ПС Тучково;
- отпайка ВЛ 110 кВ Мухино - Можайск на ПС Тучково;
- ВЛ 110 кВ Сухарево - Руза II цепь;
- отпайка ВЛ 110 кВ Кубинка - Сухарево на ПС Тучково;
- ВЛ 110 кВ Румянцево - Чисмена с отпайкой на ПС Давыдково;
- ВЛ 110 кВ Сухарево – Шелковка;
- ВЛ 110 кВ Грибово – Лидино;
- ВЛ 110 кВ Панфиловская – Петровская;
- ВЛ 110 кВ Кубинка – Мухино;
- ВЛ 35 кВ Дорохово – Кожино;
- ВЛ 35 кВ Лидино – Ракитино;
- ВЛ 35 кВ Лидино – Осташево;
- ВЛ 35 кВ Румянцево – Никольское;
- отпайка ВЛ 35 кВ Северная - Ракитино на ПС Васильевская ГЭС;
- ВЛ 35 кВ Веря - Колодкино II с отп. на ПС Субботино;
- ВЛ 35 кВ Филатово – Карповка;
- ВЛ 35 кВ Тучково – Дорохово;
- ВЛ 35 кВ Руза – Северная;
- ВЛ 35 кВ Кирилловка – Руза;
- ВЛ 35 кВ Коврово – Веревкино;
- КВЛ 35 кВ Кубинка - Кирилловка с отпайкой на ПС Полушкино;
- отпайка ВЛ 35 кВ Румянцево - Устиново на ПС Никольское;
- ВЛ 35 кВ Веря - Колодкино I с отп. на ПС Субботино;
- ВЛ 35 кВ Руза – Карповка;

- ВЛ 35 кВ Чисмена – Устиново;
- ВЛ 35 кВ Северная - Ракитино с отп. на ПС Васильевская ГЭС;
- ВЛ 35 кВ Кирилловка – Кожино;
- ВЛ 35 кВ Кирилловка – Коврово;
- ВЛ 35 кВ Тучково – Кирилловка;
- ВЛ 35 кВ Лидино - Збышки I;
- ВЛ 35 кВ Ракитино – Филатово;
- КЛ 35 кВ Шмелево - Рогово II;
- ВЛ 35 кВ Лидино - Збышки II;
- отпайка ВЛ 35 кВ Ракитино - Палашкинская ГЭС на ПС Палашкинская ГЭС-34;
- ВЛ 35 кВ Ракитино - Палашкинская ГЭС;
- КЛ 35 кВ Шмелево - Рогово I;
- ВЛ 35 кВ Валуйки – Веревкино.

ЛЭП (воздушные и кабельные) напряжением 6(10) кВ высоковольтной распределительной электрической сети расположены по всей территории округа и обеспечивают передачу электроэнергии из энергосистемы на все потребительские трансформаторные подстанции.

Все действующие линии электропередачи накладывают планировочные ограничения для размещаемой вблизи них застройки.

Воздушные линии электропередачи (ЛЭП) имеют охранную зону, предназначенную для обеспечения безопасного функционирования и эксплуатации линии электропередачи.

«Правила установления охранных зон объектов электросетевого хозяйства и особых условий использования земельных участков, расположенных в границах таких зон» утверждены Постановлением Правительства Российской Федерации от 24.02.2009 № 160 «О порядке установления охранных зон объектов электросетевого хозяйства и особых условий использования земельных участков, расположенных в границах таких зон».

Воздушные ЛЭП имеют охранную зону, предназначенную для обеспечения безопасного функционирования и эксплуатации линии электропередачи. Охранные зоны устанавливаются вдоль воздушных линий электропередачи в виде земельного участка и воздушного пространства, ограниченных вертикальными плоскостями, отстоящими по обе стороны линии от крайних проводов при неотклонённом их положении на расстоянии в зависимости от напряжения линии.

Для линий напряжением:

- 500 кВ на расстоянии 30 метров от крайнего провода.
- 220 кВ на расстоянии 25 метров от крайнего провода;
- 110 кВ на расстоянии 20 метров от крайнего провода;
- 35 кВ на расстоянии 15 метров от крайнего провода;
- 6 и 10 кВ на расстоянии 10 метров от крайнего провода (5 метров - для линий с самонесущими или изолированными проводами, размещенных в границах населенных пунктов);

— до 1 кВ на расстоянии 2 метра от крайнего провода (для линий с самонесущими или изолированными проводами, проложенных по стенам зданий, конструкциям и т.д., охранная зона определяется в соответствии с установленными нормативными правовыми актами минимальными допустимыми расстояниями от таких линий)

Вдоль подземных кабельных линий электропередачи (КЛ) также устанавливаются охранные зоны в виде участка земли, ограниченного параллельными вертикальными плоскостями, отстоящими от крайних кабелей на расстоянии 1 метра (независимо от напряжения).

Вокруг подстанций охранный зона устанавливается в виде части поверхности участка земли и воздушного пространства (на высоту, соответствующую высоте

наивысшей точки подстанции), ограниченной вертикальными плоскостями, отстоящими от всех сторон ограждения подстанции по периметру на расстоянии, указанном в подпункте "а" настоящего документа (равном охранной зоне от воздушных ЛЭП напряжения, применительно к высшему классу напряжения подстанции).

В целях защиты населения от воздействия электромагнитного поля, создаваемого воздушными линиями электропередачи (ВЛЭП) устанавливаются санитарно-защитные зоны. Санитарно-защитной зоной ВЛЭП является территория вдоль трассы высоковольтной линии, в которой напряжённость электрического поля превышает 1 кВ/м (СанПиН 2.2.1/2.1.1. 1200-03).

Санитарно-защитные зоны для действующих ВЛЭП устанавливаются путём натуральных измерений, производимых специализированными организациями.

В пределах санитарно-защитной зоны запрещается: размещение жилых и общественных зданий и сооружений; площадок для стоянки и остановки всех видов транспорта; предприятий по обслуживанию автомобилей и складов нефти и нефтепродуктов.

Для снижения размеров санитарно-защитных зон применяются экранирующие устройства.

Для линий электропередачи (воздушных и кабельных), попадающих в зоны нового строительства, дальнейшая их эксплуатация или переустройство, определяются техническими условиями организаций, которые владеют этими объектами на праве собственности или ином законном основании.

Размещение объектов электросетевого хозяйства осуществляется также в соответствии с требованиями постановления Правительства Российской Федерации от 26.08.2013 № 736 «О некоторых вопросах установления охранных зон объектов электросетевого хозяйства».

Размещение любого из видов капитального строительства вблизи электроподстанций и воздушных ЛЭП напряжением 35 кВ и выше должно быть согласовано с владельцем объекта и территориальным отделением «Роспотребнадзора» по Московской области для учёта воздействия на население неблагоприятных физических факторов: шума и ЭМП (электромагнитных полей).

Также следует отметить, что выполнение мероприятий по технологическому присоединению осуществляется в соответствии с Правилами технологического присоединения энергопринимающих устройств потребителей электрической энергии, объектов по производству электрической энергии, а также объектов электросетевого хозяйства, принадлежащих сетевым организациям и иным лицам, к электрическим сетям, утвержденными постановлением Правительства Российской Федерации от 27.12.2004 № 861 «Об утверждении Правил недискриминационного доступа к услугам по передаче электрической энергии и оказания этих услуг, Правил недискриминационного доступа к услугам по оперативно-диспетчерскому управлению в электроэнергетике и оказания этих услуг, Правил управления в электроэнергетике и оказания этих услуг, Правил недискриминационного доступа к услугам администратора торговой системы оптового рынка и оказания этих услуг и Правил технологического присоединения энергопринимающих устройств потребителей электрической энергии, объектов по производству электрической энергии, а также объектов электросетевого хозяйства, принадлежащих сетевым организациям и иным лицам, к электрическим сетям».

На рассматриваемой территории имеются объекты электросетевого хозяйства ЗЭС - филиал ПАО «Россети Московский регион». Мероприятия по сохранности или выносу существующих объектов предусматриваются в соответствии с научно-технической документацией (НТД) отдельным проектом.

На рассматриваемой территории имеются объекты электросетевого хозяйства Московского ПМЭС филиала ПАО «Федеральная сетевая компания - Россети» МЭС Центра и ЗЭС – филиал ПАО «Россети Московский регион». Мероприятия по

сохранности или выносу существующих объектов предусматриваются в соответствии с научно-технической документацией (НТД) отдельным проектом.

При производстве работ в охранных зонах ВЛ 500 – 200 кВ следует получить разрешение в Московском ПМЭС филиала ПАО «Федеральная сетевая компания - Россети» МЭС Центра.

В случае необходимости получения документов на вынос объектов электросетевого хозяйства ПАО «Россети Московский регион» из зоны строительства, благоустройства и охранных зон объектов, на присоединение мощности к сетям ПАО «Россети Московский регион», на временное электроснабжение объектов (механизация строительства), заявителю следует обратиться с заявкой в один из клиентских офисов ПАО «Россети Московский регион».

Возможность технологического присоединения объектов в Рузском городском округе Московской области от существующих сетей АО «Мособлэнерго» решается при условии подачи заявок на технологическое присоединение.

Размещение объектов по производству электрической энергии осуществляется в соответствии с требованиями постановления Правительства Российской Федерации от 18.11.2013 № 1033 «О порядке установления охранных зон объектов по производству электрической энергии и особых условий использования земельных участков, расположенных в границах таких зон» (в редакции от 15.01.2019 № 5).

Выводы:

– в целом состояние оборудования и сетей системы электроснабжения Рузского городского округа может быть оценено как удовлетворительное;

– резерв разрешённой мощности на существующих предприятиях города, ранее имевших значительную электрическую нагрузку, имеется;

– подстанции и сети городского округа располагают небольшим резервом мощности для перспективного строительства.

Предложения по развитию

Раздел выполнен на основании архитектурно-планировочных решений генерального плана Рузского городского округа.

Удельные показатели для расчетных электрических нагрузок жилищно-коммунального сектора приняты в соответствии с действующими нормативными документами:

– «Инструкция по проектированию городских электрических сетей» РД 34.20.185-94 Минтопэнерго РФ и «Изменения и дополнения к разделу 2 «Инструкции РД», утвержденные 26.06.1999 года (таблица 2.1.5н взамен 2.1.5 РД и таблица 2.2.1н взамен таблицы 2.2.1);

– СП 256.1325800.2016 СП 31-110-2003 «Электроустановки жилых и общественных зданий. Правила проектирования и монтажа»;

– СП 31-110-2003 «Проектирование и монтаж электроустановок жилых и общественных зданий» с изменениями №1 и №2.

Принятые для расчетов удельные показатели учитывают возможность частичного использования электроэнергии на теплоснабжение новых жилых домов. Принято, что для пищевого приготовления в новых жилых домах среднеэтажной, малоэтажной и индивидуальной застройки будут использоваться газовые плиты.

Электрическая нагрузка планируемого ледового дворца покрывается от собственной теплоэлектрогенераторной установки с резервированием электроприемников 1 категории надежности от городской электросети, либо от установок аварийного электроснабжения.

Расчет электрических нагрузок для объектов общественно-делового и производственного назначения выполнен по усредненным удельным показателям для аналогичных объектов, разработанных ранее, и подлежит уточнению на последующих стадиях проектирования.

Удельная электрическая нагрузка для планируемого комплекса по переработке ТКО (твердые коммунальные отходы) принята ориентировочно по аналогии с удельной нагрузкой других производственных объектов.

Внесение изменений в генеральный план Рузского городского округа Московской области подготовлен на расчетный срок до 2044 года с выделением первой очереди строительства до 2029 года.

Результаты расчетов приводятся в таблице 3.6.5.5.

Сводная таблица потребности в электрической мощности по территориям нового строительства

Таблица 3.6.5.5

Потребности в электрической мощности по назначению объектов	Первая очередь				Расчётный срок			
	0,4 кВ ТП		6(10) кВ ЦП		0,4 кВ ТП		6(10) кВ ЦП	
	кВт	кВА	МВт	МВА	кВт	кВА	МВт	МВА
Жилищное строительство	8010	8432	5,5	5,8	16831	17717	11,6	12,2
Производственное, общественно-деловое, коммунально-складское и рекреационное назначение	32600	36222	18,9	21,0	136495	151661	79,2	88,0
Социальное и культурно-бытовое назначение	211	222	0,1	0,1	590	621	0,4	0,4
Дачное строительство	0	0	0,0	0,0	11158	11745	7,7	8,1
Итого	40821	44876	24,5	26,9	165074	181744	98,9	108,7

Для планируемого в генеральном плане прироста электрической нагрузки на первую очередь строительства резерв мощности на питающих центрах имеется. На расчетный период - свободная мощность ограничена.

Мероприятия по развитию электроэнергетики на территории Рузского городского округа не предусмотрены Схемой территориального планирования Российской Федерации в области энергетики, утвержденной распоряжением Правительства РФ от 1 августа 2016 г. № 1634-р (в редакции от 27.01.2024 № 171-р);

Мероприятия по развитию электроэнергетики на территории Рузского городского округа федерального значения (**) и регионального значения (*) предусмотрены следующими действующими отраслевыми документами:

- Схемой и программой развития электроэнергетических систем России на 2024-2029 годы, утвержденной приказом Министерства энергетики Российской Федерации от 30.11.2023 №1095;

- Инвестиционная программа ПАО «Федеральная сетевая компания – Россети», утвержденная приказом Минэнерго России от 28.12.2023 № 37@ «Об утверждении изменений, вносимых в инвестиционную программу публичного акционерного общества «Федеральная сетевая компания – Россети» на 2020 – 2024 годы, утвержденную приказом Минэнерго России от 27.12.2019 № 36@, с изменениями, внесенными приказом Минэнерго России от 27.12.2022 № 37@»;

- Генеральной схемой размещения объектов электроэнергетики до 2035 года», утверждённой распоряжением Правительства Российской Федерации от 09.06.2017 г. № 1209-р (в редакции от 30.12.2022 № 4384-р);

- Инвестиционная программа ПАО «Россети Московский регион», утвержденная приказом Минэнерго России от 22.12.2023 № 31@ «Об утверждении изменений, вносимых в инвестиционную программу ПАО «Россети Московский регион» на 2023 – 2027 годы, утвержденную приказом Минэнерго России от 24.11.2022 № 30@».

Перечень мероприятий в соответствии с указанными выше отраслевыми документами приводится в таблице 3.6.5.6.

Мероприятия по развитию электроэнергетики Рузского городского округа,
предусмотренные отраслевыми документами

Таблица 3.6.5.9

№ п/п	Наименование объекта	Вид работ	Параметры	Очередность
В соответствии с действующими отраслевыми программами				
А. Генеральной схемой размещения объектов электроэнергетики до 2035 года», утвержденной распоряжением Правительства Российской Федерации от 09.06.2017 г. № 1209-р (в редакции от 30.12.2022 № 4384-р)				
1	ВЛ 500 кВ Дорохово – Панино **	строительство	-	2035
2	ВЛ 500 кВ Дорохово - Обнинская**	строительство	-	2035
Б. Схемой территориального планирования Российской Федерации в области энергетики, утвержденной распоряжением Правительства РФ от 1 августа 2016 г. № 1634-р (в редакции от 27.01.2024 № 171-р); Мероприятия отсутствуют.				
В. Схема и программа развития электроэнергетических систем России на 2024-2029 годы, утвержденная приказом Министерства энергетики Российской Федерации от 30.11.2023 №1095;				
1	Реконструкция ПС 110 кВ Сухарево с заменой трансформаторов Т-1 110/10 кВ и Т-2 110/10 кВ мощностью 16 МВА каждый на два трансформатора 110/10 кВ мощностью 25 МВА каждый*	реконструкция	2x25 МВА	2024
Г. Инвестиционная программа ПАО «Россети Московский регион», утвержденная приказом Минэнерго России от 22.12.2023 № 31@ «Об утверждении изменений, вносимых в инвестиционную программу ПАО «Россети Московский регион» на 2023 – 2027 годы, утвержденную приказом Минэнерго России от 24.11.2022 № 30@».				
1	Модернизация ПС 110 кВ № 732 "Мухино" с заменой 2-х масляных выключателей 110 кВ на элегазовые, в т.ч. ПИР. МО, Рузский р-н, п Тучково, ул. Восточная*	реконструкция	2 шт.(РУ); 1 666 кв.м.; 2 шт.(прочие)	2028
2	Модернизация ПС 110 кВ № 418 "Руза" с заменой 2-х масляных выключателей 110 кВ на элегазовые, в т.ч. ПИР. МО, Рузский р-н, г.	реконструкция	2 шт.(РУ); 1 666 кв.м.; 2 шт.(прочие)	2028

№ п/п	Наименование объекта	Вид работ	Параметры	Очередность
	Руза*			
3	Модернизация ПС 110 кВ № 701 Сухарево с заменой 2-х масляных выключателей 110 кВ на элегазовые, в т.ч. ПИР. МО, Рузский р-н, сп Колюбакинское, вблизи д. Морево *	реконструкция	2 шт.(РУ); 1 666 кв.м.; 2 шт.(прочие)	2027
4	Модернизация ПС-110 кВ № 595 «Лидино» с оборудованием комплексом по обеспечению информационной безопасности, в т.ч. ПИР, МО, Рузский р-н, с.п. Ивановское, д. Лидино *	реконструкция	1 шт.(прочие)	2028
5	Модернизация ПС-110 кВ № 468 «Шелковка» с оборудованием комплексом по обеспечению информационной безопасности, в т.ч. ПИР, МО, Рузский р-н, сп Дороховское, д Шелковка *	реконструкция	1 шт.(прочие)	2028
6	Модернизация ПС-110 кВ № 732 «Мухино» с оборудованием комплексом по обеспечению информационной безопасности, в т.ч. ПИР, МО, Рузский р-н, п Тучково, ул. Восточная *	реконструкция	1 шт.(прочие)	2028
7	Модернизация ПС-110 кВ № 418 «Руза» с оборудованием комплексом по обеспечению информационной безопасности, в т.ч. ПИР, МО, Рузский р-н, гп Руза, г Руза *	реконструкция	1 шт.(прочие)	2028
8	Модернизация ПС 110 кВ № 701 «Сухарево» с оборудованием комплексом по	реконструкция	1 шт.(прочие)	2028

№ п/п	Наименование объекта	Вид работ	Параметры	Очередность
	обеспечению информационной безопасности, в т.ч. ПИР, МО, Рузский р-н, сп Коллюбакинское, вблизи д. Морево *			
9	Модернизация с заменой 2-х ТДГК и 2 ДГК на 1 и 2 сек. 10 кВ на ПС 110 кВ № 732 "Мухино", в т.ч. ПИР. МО, Рузский р-н, п. Тучково, ул. Восточная *	реконструкция	1,75 МВА; 2 шт.(прочие)	2028
10	Модернизация с заменой ТСН и ДГР на 1 сек. 10 кВ и установка 1 ВВ, 1 ТСН, 1 ДГР на 2 сек. 10 кВ на ПС 110 кВ № 701 "Сухарево", в т.ч. ПИР. МО, Рузский р-н, с.п. Коллюбакинское, вблизи д. Морево *	реконструкция	1,75 МВА; 1 шт.(РУ); 2 шт.(прочие)	2028
11	Модернизация 1 и 2 сек. 10 кВ с установкой 2-х ячеек ВВ 10 кВ, 2-х ТДГК и 2-х ДГК 10 кВ на ПС 110 кВ № 595 "Лидино", в т.ч. ПИР. МО, Рузский р-н, с.п. Ивановское, д. Лидино*	реконструкция	1,26 МВА; 2 шт.(РУ); 2 шт.(прочие)	2028
12	Модернизация ПС 110 кВ № 595 "Лидино" с сооружением ливневой канализации и очистными сооружениями в т.ч. ПИР,МО, Рузский р-н, с. Лидино *	реконструкция	0,385 км	2028
13	Реконструкция ВЛ 110 кВ Кубинка-Мухино + ВОЛС (3-й этап) *	реконструкция	12,4 км	2028
14	Модернизация ВЛ 110 кВ "Кукарино-Лидино" с заменой опор на участке 143-153, 155 на ПМ-110-1т, 134, 154 на У-110-1+5, в т.ч. ПИР. МО, Можайский р-н, Рузский р-н *	реконструкция	14 шт.(прочие)	2024
15	Модернизация ВЛ 110 кВ "Трибово-Лидино" с	реконструкция	5 шт.(прочие)	2024

№ п/п	Наименование объекта	Вид работ	Параметры	Очередность
	заменой опор № 101, № 102, № 103, № 104, № 105 марки ПБ-26 на опоры марки ПМ-110-2, в т.ч. ПИР. МО, Волоколамский р-н, Рузский р-н *			
16	Модернизация ВЛ 110 кВ "Кубинка-Мухино" с заменой опор № 80, № 81, № 82, № 83 марки ПТ2к на опоры марки ПМ110-6Ф, в т.ч. ПИР. МО, Рузский р-н *	реконструкция	4 шт.(прочие)	2024
17	Установка пункта автоматического регулирования напряжения (ПАРН) (300А) на ВЛ-10 кВ фид.3 ПС 110 кВ №595 Лидино, в т.ч. ПИР, МО, Рузский р-н, д.Лидино*	реконструкция	1 шт.(прочие)	2028
18	Проектные работы по реконструкции ПС-110 кВ № 701 "Сухарево" с заменой тра-ров 2х16 МВА на 2х25 МВА, в т.ч. ПИР, МО, Рузский р-н, г. Руза, р.п. Тучково, 50:19:0020101:7891*	реконструкция	1 шт.(прочие)	2024
Д. Инвестиционная программа ПАО «Федеральная сетевая компания – Россети», утвержденная приказом Минэнерго России от 28.12.2023 № 37@ «Об утверждении изменений, вносимых в инвестиционную программу публичного акционерного общества «Федеральная сетевая компания – Россети» на 2020 – 2024 годы, утвержденную приказом Минэнерго России от 27.12.2019 № 36@, с изменениями, внесенными приказом Минэнерго России от 27.12.2022 № 37@».				
1	Реконструкция на ПС 220 кВ Шмелево. Замена оборудования **	реконструкция	выключатель 220 кВ - 6 комплектов, РЗиА - 12 шт. установка автономных регистраторов аварийных событий	2025
2	Реконструкция ВЛ 220 кВ Луч - Шмелево с заменой грозотроса по техсостоянию**	реконструкция	-	2026

Мероприятия по строительству и реконструкции питающих центров приводятся в генеральном плане в информационных целях и не являются предметом утверждения генерального плана.

Разрешение на присоединение дополнительной мощности и технические условия на проектирование выдаются ПАО «Россети Московский регион» строго в установленном порядке.

Вопросы непосредственного распределения прироста нагрузок и размещения новых сооружений и сетей (количество, мощность, место размещения и трассы ЛЭП), а также перечень мероприятий по реконструкции и модернизации объектов электроэнергетики, уточняются техническими условиями энергоснабжающих организаций на стадии разработки рабочей документации, с соблюдением норм и правил электроснабжения существующих сохраняемых потребителей на рассматриваемой территории.

Реконструкция объектов электросетевого хозяйства с высокой степенью физического и морального износа. Существующие сооружения и сети, требующие техперевооружения и реконструкции, модернизируются в плановом порядке. Перспективные, объёмы и очередность строительства и реконструкции определяются владельцами объектов в рамках разработки инвестиционных программ территориальных сетевых организаций (ТСО).

Осуществление проектной деятельности в части электроснабжения возможно при получении технических условий на электроснабжение планируемой застройки и разрешения на подключение единовременной электрической нагрузки к питающим центрам в территориальных сетевых организациях (ТСО): ЗЭС ПАО «Россети Московский регион» и АО «Мособлэнерго».

Для реализации проектов застройки территории потребуется:

- соблюдение охранных зон объектов магистрального электросетевого хозяйства, работающих на напряжении 35 кВ и выше (Постановление Правительства Российской Федерации от 24.02.2009 № 160 «О порядке установления охранных зон объектов электросетевого хозяйства и особых условий использования земельных участков, расположенных в границах таких зон, расположенных на участках планируемой застройки или около них;

- вынос за пределы площадок строительства или перекладка в кабель участков воздушных линий электропередачи строго по техническим условиям владельцев коммуникаций.

Также следует отметить, что выполнение мероприятий по технологическому присоединению осуществляется в соответствии с Правилами технологического присоединения энергопринимающих устройств потребителей электрической энергии, объектов по производству электрической энергии, а также объектов электросетевого хозяйства, принадлежащих сетевым организациям и иным лицам, к электрическим сетям, утвержденными постановлением Правительства Российской Федерации от 27.12.2004 № 861 «Об утверждении Правил недискриминационного доступа к услугам по передаче электрической энергии и оказания этих услуг, Правил недискриминационного доступа к услугам по оперативно-диспетчерскому управлению в электроэнергетике и оказания этих услуг, Правил управления в электроэнергетике и оказания этих услуг, Правил недискриминационного доступа к услугам администратора торговой системы оптового рынка и оказания этих услуг и Правил технологического присоединения энергопринимающих устройств потребителей электрической энергии, объектов по производству электрической энергии, а также объектов электросетевого хозяйства, принадлежащих сетевым организациям и иным лицам, к электрическим сетям».

В настоящее время имеется возможность технологического присоединения объектов в Рузском городском округе Московской области от существующих сетей АО «Мособлэнерго» при условии подачи заявок на технологическое присоединение.

Вопросы непосредственного распределения прироста нагрузок и размещения новых сооружений и сетей (количество, мощность, место размещения и трассы ЛЭП), а также перечень мероприятий по реконструкции и модернизации объектов электроэнергетики, уточняются техническими условиями энергоснабжающих организаций на стадии разработки рабочей документации, с соблюдением норм и правил электроснабжения существующих сохраняемых потребителей на рассматриваемой территории.

По территории Рузского городского округа проходят – ВЛ 500 кВ Дорохово - ПП Панино; ВЛ 500 кВ Обнинская – Дорохово; ВЛ 220 кВ Луч – Шмелево; ВЛ 220 кВ Радищево – Шмелево; ВЛ 220 кВ Шмелево – Грибово; КВЛ 220 кВ Дорохово - Слобода II цепь; КВЛ 220 кВ Дорохово - Слобода I цепь; ВЛ 220 кВ Дорохово – Кедрово находящиеся в ремонтно-эксплуатационном обслуживании ПАО «Федеральная сетевая компания - Россети» - Московского ПМЭС. МЭС Центра «Федеральная сетевая компания - Россети» при производстве работ в охранной зоне ВЛ 500, 220 кВ следует получить разрешение в Московском ПМЭС.

На рассматриваемой территории имеются объекты электросетевого хозяйства ЗЭС - филиал ПАО «Россети Московский регион». Мероприятия по сохранности или выносу существующих объектов предусматриваются в соответствии с научно-технической документацией (НТД) отдельным проектом.

В случае необходимости получения документов на вынос объектов электросетевого хозяйства ПАО «Россети Московский регион» из зоны строительства, благоустройства и охранных зон объектов, на присоединение мощности к сетям ПАО «Россети Московский регион», на временное электроснабжение объектов (механизация строительства), заявителю следует обратиться с заявкой в один из клиентских офисов ПАО «Россети Московский регион».

Размещение объектов по производству электрической энергии осуществляется в соответствии с требованиями постановления Правительства Российской Федерации от 18.11.2013 № 1033 «О порядке установления охранных зон объектов по производству электрической энергии и особых условий использования земельных участков, расположенных в границах таких зон» (в редакции от 15.01.2019 № 5).

3.6.6. Связь

На территории Рузского городского округа Московской области все категории пользователей обеспечиваются полным набором услуг связи на основе современных технологий.

На период подготовки генерального плана операторы связи, действующие в границах городского округа (наиболее крупный из них – ПАО «Ростелеком») обеспечивают полный набор услуг связи на основе современных технологий. В том числе:

- система кабельного телевидения;
- система передачи данных;
- система телефонной связи;
- система проводного радиовещания;
- система оповещения о чрезвычайных ситуациях;
- система домофонной связи;
- диспетчеризация лифтов;
- система технологического обеспечения и региональной общественной

безопасности и оперативного управления «Безопасный регион».

Сети связи специального назначения на стадии разработки генерального плана не рассматриваются.

Компания ПАО «Ростелеком» – лидер рынка услуг ШПД и платного ТВ, безусловный лидер рынка телекоммуникационных услуг для органов государственной власти и бизнеса всех уровней, признанный технологический лидер в инновационных решениях в области электронного правительства, кибербезопасности, дата-центров и облачных вычислений, биометрии, здравоохранения, образования, жилищно-коммунальных услуг.

Интернет-провайдеры в Рузском городском округе: Ростелеком; ООО «ИНТЕРСЕТЬ», АО «ФОРТЭКС», Компания Altclick, Телеконики, Холдинг Link Solution и другие. Предоставляются выгодные тарифы от поставщиков, высокое качество связи для дома и офиса, и также подбор оптимальных условий для каждого клиента.

Услуги мобильной телефонной связи предоставляют операторы под торговыми марками МТС, Мегафон, Билайн, Tele2 и другие.

Развитие телекоммуникационных услуг связи в Рузском городском округе намечается соответственно отраслевым документам, определяющим основные направления развития телекоммуникационных услуг связи в Московской области.

3.6.6.1. Телефонизация

На территории Рузского городского округа основным оператором фиксированной телефонной сети общего пользования (ТФОП), предоставляющим услуги телефонной связи является Макрорегиональный филиал (МРФ) «Центр» - филиал ПАО «Ростелеком», осуществляющий свою деятельность на территории г.Москвы, Московской области и 14 филиалов, расположенных в других областях РФ.

Телефонизация на территории Рузского городского округа осуществляется от цифровых автоматических телефонных станций Сервисного центра (СЦ г. Наро-Фоминск) Департамента по техническому сервису ПАО «Ростелеком».

Перечень станционных сооружений ПАО «Ростелеком» Рузского городского округа

№№ пп	Наименование и индекс станций (АТС) ГТС и СТС ПАО «Ростелеком»	Адрес	Тип оборудования (цифровое, другое)	Монтируемая емкость, включенная в ТФОП (номеров)
1	АТС-272	г. Руза, ул.Революционная,29	Huawei SoftX3000 Шкафы телекоммуникационные МА5600Т 2011г.	5528
2	АТС-273	р.п. Тучково, ул. Советская, 22	Huawei SoftX3000 Шкафы телекоммуникационные МА5600Т 2011г	3840
3	АТС 27656	д.Нововолково, Центральная,7	АТСК-50/200	200
4	АТС 27613	с.Покровское, Парковая	АТСК-50/200	200
5	АТС 27672	с.Никольское, Советская,24	АТСК-50/200	100
6	АТС-2741	п.Дорохово,ул.1-ая Советская,9	АТСК 100/2000	800
7	АТС-27441,442 Головинка	п.Космодемьянский	АТСК 50/200	200
8	АТС-27625 Старо-Николаево	д.Старониколаево, здание ОАО ПСК	АТСК 50/200	100
9	АТС-663, 664	д.Лидино,ул.Молодё жная,13	АТСК 50/200	150

№№ пп	Наименование и индекс станций (АТС) ГТС и СТС ПАО «Ростелеком»	Адрес	Тип оборудования (цифровое, другое)	Монтиро- ванная ёмкость, включенная в ТФОП (номеров)
10	АТС-602, 603	п.Б.гора, ул.Доватора 9	АТСК 50/200	200
11	АТС - 697	д.Леньково, КИЗ-3	АТСК 50/200	50
12	АТС-27374	п.Колюбакино, ул.Попова, 8	АТСК 50/200 1990г.	150
13	АТС- 27616	д. Орешки, 81	АТСК 50/200 1968,1975	100
14	АТС - 27376	д.Ладыгино, ул.Победы, 6	АТСК 50/200	150
15	АТС -27684	д.Сытьково, зд.АОЗТ,д.37	АТСК-50/200	150
16	АТС -27692	п. Горбово, Набережная,1	АТСК-50/200	150
17	АТС -27646	д.Старая Руза, Почтовая,6	АТСК-50/200	150

Суммарная монтированная ёмкость станционных сооружений ПАО «Ростелеком» составляет ориентировочно 12,0 тыс. номеров. Необеспеченных заявок нет.

Большая часть предприятий и учреждений, расположенных на территории Рузского городского округа, имеет телефонные номера ПАО «Ростелеком». Часть предприятий и организаций имеет свои ведомственные станции и номера с выходом на телефонную сеть общего пользования (ТФОП).

В границах Рузского городского округа волоконно-оптические линии связи (ВОЛС) и медные кабели связи проложены в существующей телефонной канализации связи различной ёмкости (линейные сооружения связи – ТКС) местной телефонной сети ПАО «Ростелеком»

Оборудование и линейные сооружения телефонной сети находятся в удовлетворительном состоянии. Общая протяженность ВОЛС более 65,0 км, из которых более трети приходится на городские территории планировочных районов Руза и Тучково.

По территории Рузского городского округа проходят кабели связи различных собственников, в том числе технологические сети связи: ПАО «Ростелеком», ПАО «МГТС», ОАО «МТС», АО «Воентелеком», ОАО «РЖД», ООО «Газпром связь», ПАО «ФСК ЕЭС», ПАО «Россети Московский регион», а также других организаций и ведомств.

По территории Рузского городского округа проходит участок железнодорожной линии «Кубинка – Можайск» Смоленского направления Московской железной дороги (ОАО «МЖД»). В границах округа железнодорожные пути проходят параллельно автомобильной дороге М-1 "Беларусь", через п. Тучково и п. Дорохово.

В зоне указанной железной дороги обслуживание устройств сигнализации, централизации и блокировки осуществляют службы СЦБ (дистанция сигнализации, централизации и блокировки) структурного подразделения Смоленского (Белорусского) направления Московской железной дороги – филиала ОАО «Российские железные дороги».

Согласно Правилам охраны линий и сооружений связи, утвержденным постановлением Правительства Российской Федерации от 09.06.1995 № 578, вдоль трасс линий связи устанавливаются охранные зоны – в виде участков земли, определяемых

параллельными прямыми, отстоящими от трассы подземного кабеля связи или от крайних проводов воздушных линий связи на 2 метра с каждой стороны.

Этим же постановлением органам местного самоуправления и органам внутренних дел рекомендовано, в пределах своих полномочий, оказывать предприятиям связи содействие в проведении мероприятий направленных на предупреждение повреждений линий и сооружений связи, а также в обеспечении обязательного выполнения всеми юридическими и физическими лицами «Правил охраны линий и сооружений связи».

«Правилами охраны линий и сооружений связи» на трассах кабельных линий устанавливается охранная зона - зона с особыми условиями использования, где работы могут производиться только по техническим условиям предприятия связи.

Выводы:

1. Техническое состояние станционного оборудования и линейных сооружений телефонной сети Рузского городского округа удовлетворительное.

2. В целях обеспечения сохранности подземных и воздушных линий связи при выделении и переоформлении юридическим и физическим лицам участков в зоне прохождения кабельных линий связи оформление документов должно производиться только после получения технических условий согласования ПАО «Ростелеком» о порядке использования этих участков и нанесения кабелей на план земельного участка.

3. Основным направлением развития телефонизации является развитие цифровых сетей связи на базе строительства волоконно-оптических линий связи (ВОЛС).

3.6.7. Организация поверхностного стока

Поверхностный сток с селитебных территорий является одним из источников загрязнения водных объектов взвешенными веществами и нефтепродуктами. Водным законодательством РФ запрещается сброс в водные объекты неочищенных до установленных нормативов дождевых, талых и поливо-моечных вод, отводимых с селитебных и промышленных территорий. В границах Рузского городского округа протекают реки Москва, Руза, Озерна, а также другие небольшие реки, ручьи и водоемы, являющиеся водоприёмниками поверхностного стока.

Согласно СП 2.1.4.2625-10 рассматриваемая территория попадает в зоны санитарной охраны поверхностных источников водоснабжения, что накладывает дополнительные требования к организации поверхностного стока.

В условиях интенсивной хозяйственной деятельности на территории городского округа, поверхностный сток, поступающий с селитебной территории, оказывает большое влияние на качество воды. Несмотря на резкое увеличение расхода воды в водотоках в периоды весеннего половодья и летне-осенних дождей, концентрация взвешенных веществ и нефтепродуктов в поверхностном стоке оказывается выше, чем в межень за счёт их выноса талым и дождевым стоками с водосбора.

К обострению проблемы загрязнения приведёт рост расходов поверхностного стока, связанный с намечаемым увеличением площадей застройки, и, следовательно, увеличением площадей с твёрдым покрытием, ростом автомобильного парка. Ещё одним аспектом влияния транспорта является зимняя расчистка дорог. Загрязнённый нефтепродуктами и солями снег складывается вдоль дорог и в период снеготаяния является ещё одним загрязнителем поверхностных вод и грунтов.

Основными видами загрязняющих веществ, содержащихся в дождевых и талых сточных водах, являются:

- плавающий мусор (листья, ветки, бумажные и пластмассовые упаковки и др.);
- взвешенные вещества (пыль, частицы грунта);
- нефтепродукты;
- органические вещества (продукты разложения растительного и животного происхождения);

- соли (хлориды, в основном содержатся в талом стоке и во время оттепелей);
- химические вещества (их состав определяется наличием и профилем предприятий).

Концентрация загрязняющих веществ изменяется в широком диапазоне в течение сезонов года и зависит от многих факторов: степени благоустройства водосборной территории, режима её уборки, грунтовых условий, интенсивности движения транспорта, интенсивности дождя, наличия и состояния сети дождевой канализации.

Расчётная концентрация основных видов загрязняющих веществ, согласно СП 32.13330.2018 «СНиП 2.04.03-85 «Канализация. Наружные сети и сооружения» (в редакции от 27.12.2021),, составляет:

- в дождевом стоке с территорий жилой застройки ~ 500 мг/л взвешенных веществ и ~ 10 мг/л нефтепродуктов, в талом стоке ~ 1500 мг/л взвешенных веществ и ~ 30 мг/л нефтепродуктов;

- с магистральных дорог и улиц с интенсивным движением транспорта в дождевом стоке ~ 60 мг/л взвешенных веществ и ~ 50 мг/л нефтепродуктов.

В настоящее время на территории городского округа система дождевой канализации имеет локальное распространение. На большей части городского округа отвод поверхностного стока осуществляется по рельефу местности и дождевые стоки по кюветам вдоль дорог без очистки поступают в ближайшие водоприемники, ухудшая их санитарное состояние.

Отсутствие организованного отвода поверхностного стока является причиной затопления пониженных участков, проезжих частей улиц, снижения несущей способности грунтов. Основная задача организации поверхностного стока – сбор и удаление поверхностных вод с селитебных территорий, защита территории от подтопления поверхностным стоком, поступающим с верховых участков, обеспечения надлежащих условий для эксплуатации селитебных территорий, наземных и подземных сооружений.

Низкий уровень благоустройства территорий, отсутствие организованного поверхностного стока, либо фрагментарной сети под воздействием природно-техногенных факторов – одна из причин проявления негативных инженерно-геологических процессов:

- подтопления заглубленных частей зданий;
- заболачивания территории;
- снижения несущей способности грунта;
- морозного пучения;
- возникновения оползней.

Предупреждение возможности образования таких негативных процессов заложено в развитии дождевой канализации городского округа.

При разработке схемы отведения и очистки поверхностного стока с промышленных площадок необходимо учесть источники, характер и степень загрязнения территории, размеры, конфигурацию и рельеф водосборного бассейна, наличие свободных площадей для строительства очистных сооружений и др. Выбор схемы отведения и очистки поверхностного стока осуществляется на основании оценки технической возможности и экономической целесообразности следующих мероприятий:

- использование очищенного поверхностного стока в системах технического водоснабжения;

- локализация тех участков производственных территорий, на которых возможно попадание на поверхность специфических загрязнений, с отводом стока в производственную канализацию или после их предварительной очистки – в дождевую сеть;

- отдельное отведение поверхностного стока с водосборных площадей, отличающихся по характеру и степени загрязнения территорий;

- самостоятельной очистки поверхностного стока.

Очищенный поверхностный сток может использоваться в системах производственного водоснабжения. В этом случае целесообразно после аккумуляции

и оттаивания направлять поверхностный сток для дальнейшей очистки и корректировки ионного состава на сооружения водоподготовки.

Отведение поверхностного стока с селитебных территорий и территорий предприятий в водные объекты должно производиться в соответствии с положениями Федерального закона от 10 января 2002 г. №7 «Об охране окружающей среды», требованиями СанПиН 2.1.3684-21 «Санитарно-эпидемиологические требования к содержанию территорий городских и сельских поселений, к водным объектам, питьевой воде и питьевому водоснабжению населения, атмосферному воздуху, почвам, жилым помещениям, эксплуатации производственных, общественных помещений, организации и проведению санитарно-противоэпидемических (профилактических) мероприятий», а также с учётом специфических условий его формирования: эпизодичности выпадения атмосферных осадков, интенсивности процессов снеготаяния, резкого изменения расходов и концентрации стоков во времени, зависимости химического состава от функционального назначения и степени благоустройства территории.

На очистные сооружения должна отводиться наиболее загрязнённая часть поверхностного стока, образующегося в период выпадения дождей, таяния снега и мойки дорожных покрытий, т.е. не менее 70 % годового стока для селитебной территории и территорий предприятий, близких к ним по загрязнённости, и весь объём стока с предприятий, территория которых может быть загрязнена специфическими веществами с токсическими свойствами или значительным количеством органических веществ. При этом СанПиН 2.1.3684-21, отведение поверхностного стока с промышленных площадок и жилых зон через дождевую канализацию должно исключить поступление в неё бытовых сточных вод и промышленных стоков.

Степень очистки поверхностного стока, поступающего с селитебной территорий определяется условиями приёма его в системы водоотведения городского округа или условиями выпуска в водные объекты. Выбор метода очистки поверхностного стока, а также тип и конструкция очистных сооружений определяются их производительностью, необходимой степенью очистки по приоритетным показателям загрязнения и гидрогеологическими условиями, наличием территории под размещение, рельефом местности.

Местоположение планируемых очистных сооружений, объём поверхностного стока, поступающий на них, а также трассировку сети дождевой канализации необходимо уточнить при разработке «Расчётной схемы дождевой канализации» Рузского городского округа. При разработке схемы дождевой канализации необходимо учитывать объём поверхностного стока, поступающего с планируемых территорий и существующей застройки, расположенных на общей для них водосборной площади.

При размещении очистных сооружений поверхностного стока должен быть выдержан размер санитарно-защитной зоны, определенной отдельным проектом и установленной в законном порядке в соответствии с Постановлением Главного государственного санитарного врача РФ от 28.01.2021 №3.

В связи с освоением территорий городского округ, суммарный среднегодовой **объём дождевых вод** с территорий планируемого строительства составляет 6153,1 тыс. куб. м/год, в том числе на первую очередь – 1891,7 тыс. куб. м/сутки, в том числе:

- с территорий планируемого размещения объектов индивидуальной жилой застройки – 1247,4 тыс. куб. м/год на расчетный срок (в том числе на первую очередь – 184,6 тыс. куб. м/сутки);

- с территорий планируемого размещения объектов многоквартирной жилой застройки – 107,4 тыс. куб. м/год первую очередь;

- с территорий планируемого размещения объектов производственного, коммунально-складского, транспортного назначения, многофункционального общественно-делового и рекреационного назначения – 4798,2 тыс. куб. м/год на расчетный срок (в том числе на первую очередь – 1758,6 тыс. куб. м/год);

На следующих стадиях проектирования необходимо определить потребность в очистных сооружениях дождевой канализации, объем дождевых вод, поступающих на очистные сооружения, а так же местоположение таких объектов.

В связи с низким развитием системы дождевой канализации Рузского городского округа, в соответствии с Федеральным законом от 07.12.2011 №416-ФЗ «О водоснабжении и водоотведении», необходимо разработать «Схему водоотведения поверхностных ливневых стоков Рузского городского округа Московской области».

Современная транспортная нагрузка на дороги требует постоянного ухода за дорожным полотном зимой. В процессе зимней уборки улиц города возникает необходимость утилизации значительных объёмов загрязнённого снега.

Наиболее экономичным способом утилизации вывозимого с проезжих частей улиц снега является его складирование с последующим естественным таянием. Для естественного таяния снега характерным является значительная продолжительность периода таяния и постепенный отток талых вод небольшими расходами. В связи с этим реальной схемой является очистка талых вод фильтрованием через устроенные фильтры. При таянии снега на водонепроницаемой площадке или в специально организованной ёмкости можно организовать достаточно длительное отстаивание и фильтрование талой воды, очищающее воду от загрязнений.

Для решения мероприятий по снегоудалению необходима разработка комплексной «Генеральной схемы по снегоудалению городского округа», которая должна содержать решения о принятых способах снегоудаления с учётом поперечных профилей улиц, расчётных диаметров водостоков, бытовой канализации, возможности размещения снегоприёмных камер и снеготаялок.

4. Сведения о планируемых объектах федерального и регионального значения из документов территориального планирования федерального и регионального значения.

В Схеме территориального планирования Российской Федерации в области федерального транспорта (железнодорожного, воздушного, морского, внутреннего водного транспорта) и автомобильных дорог федерального значения, утверждённой распоряжением Правительства Российской Федерации от 19.03.2013 № 384-р* приводятся сведения по развитию транспортной инфраструктуры федерального значения применительно к территории Рузского городского округа:

I. Сведения о видах, наименованиях, назначении планируемых для размещения объектов федерального значения, их основные характеристики и местоположение (1-й этап - до 2025 года)

1. Железнодорожный транспорт

Строительство новых железнодорожных линий

Организация скоростного движения на участках железных дорог

2. Москва - Красное, реконструкция железнодорожных путей общего пользования протяженностью 487 км (Одинцовский район, Северный, Центральный, Западный административные округа г. Москвы, Рузский, Можайский, Гагаринский, Краснинский, Кардымовский районы, г. Смоленск, Вяземский, Сафоновский, Ярцевский, Смоленский районы).

2. Автомобильные дороги

1. Автомобильная дорога М-9 «Балтия» Москва - Волоколамск - граница с Латвийской Республикой (Московская область, Волоколамский, Истринский, Красногорский, Рузский районы, Тверская область, Западнодвинский, Зубцовский, Нелидовский, Оленинский, Ржевский, Торопецкий районы, Псковская область, Великолукский, Куньинский, Новосокольнический, Пустошкинский, Себежский районы), реконструкция автомобильной дороги:

- 1) на участке км 17 + 910 - км 115 + 600 протяженностью 97,69 км, категория IА;**
- 2) на участке км 118 + 100 - км 616 + 365 протяженностью 597,8 км, категория IБ.**

5. А-113 строящаяся Центральная кольцевая автомобильная дорога, строительство с последующей эксплуатацией на платной основе автомобильной дороги протяженностью 529,7 км, категории IА - II, с 4 - 8 полосами движения (Московская область).

32. Автомобильная дорога М-1 «Беларусь» - от Москвы до границы с Республикой Беларусь (на Минск, на Брест) (Московская область, Ленинский, Можайский, Одинцовский, Рузский районы, Смоленская область, Вяземский, Гагаринский, Кардымовский, Краснинский, Сафоновский, Смоленский, Ярцевский районы), строительство и реконструкция дороги протяженностью 490,17 км, категории - IБ и II, магистральная улица, с 2 - 8 полосами движения.

II. Сведения о видах, наименованиях, назначении планируемых для размещения объектов федерального значения 2-го этапа (до 2030 года)

1. Железнодорожный транспорт

1. Москва - Смоленск - Красное, строительство высокоскоростной железнодорожной линии протяженностью 445 км (международный транспортный коридор N 2) (Северный, Центральный, Западный административные округа г. Москвы, Одинцовский, Рузский, Можайский, Гагаринский, Краснинский, Кардымовский районы, г. Смоленск, Вяземский, Сафоновский, Ярцевский, Смоленский районы).

* Распоряжение Правительства Российской Федерации от 19.03.2013 № 384-р «Об утверждении схемы территориального планирования Российской Федерации в области федерального транспорта (железнодорожного, воздушного, морского, внутреннего водного транспорта) и автомобильных дорог федерального значения»

В Схеме территориального планирования Российской Федерации в области федерального транспорта (в части трубопроводного транспорта), утвержденной распоряжением Правительства Российской Федерации от 06.05.2015 № 816-р* применительно к территории Рузского городского округа Московской области сведения о планируемых для размещения объектах федерального значения в области трубопроводного транспорта отсутствуют.

* Распоряжение Правительства РФ от 06.05.2015 № 816-р «Об утверждении схемы территориального планирования Российской Федерации в области федерального транспорта (в части трубопроводного транспорта)»

В Схеме территориального планирования транспортного обслуживания Московской области, утвержденной постановлением Правительства Московской области от 25.03.2016 № 230/8* предусмотрены мероприятия по развитию транспортной инфраструктуры регионального значения в границах Рузского городского округа:

Планируемые характеристики обычных автомобильных дорог регионального значения

Номер автомобильной дороги	Номер участка	Наименование автомобильной дороги/участка	Показатели						
			Строительство(С) /Реконструкция (Р)	Длина участка, км	Категория	Число полос движения, шт.	Ширина полосы отвода, м	Зоны планируемого размещения линейного объекта	
								Ширина **, м	Площадь ***, га
0176	32017601	Суворово – Волоколамск – Руза	Р	12,4	II	2	49	100	124,0
0222	32022202	М-9 «Балтия» – Онуфриево – Орешки	Р	17,3	II	2	49	80	138,0
0223	32022301	Руза – Орешки – Колубакино	Р	23,8	II	2	49	100	237,9
0361	32036101	Обход г. Руза	С	11,7	III	2	46	200	234,0
0362	32036202	Можайское шоссе – Тучково	Р	3,1	II	4	65	60	18,6
0465	32046501	Самошкино – Каменки	С	1,3	IV	2	35	200	26,2
0982	32098202	Настасьино – Трубицино	С	1,2	IV	2	35	200	23,6
1207	32120701	«Руза – Орешки – Колубакино» – Неверово	Р	0,5	IV	2	35	100	5,2
1210	32121001	МБК – Вертошино	Р	0,3	IV	2	35	100	3,1
1214	32121401	«Руза – Воронцово – Тетерино» – Жолобово	Р	3,8	IV	2	35	100	38,3
1215	32121501	«Сытьково – Палашкино» – Новая	Р	6,8	IV	2	35	100	68,4
1219	32121901	«Палашкино – Лидино – Сумароково» – Оселье	Р	1,4	IV	2	35	40	5,6
1228	32122801	«МБК – Нововолково – Хотевцево» – Бунино	Р	3,1	IV	2	35	50	15,6
1231	32123101	«Лысково – Ивойлово – Сычи» – Новая	Р	3,4	IV	2	35	50	17,1
1232	32123201	«Лысково – Ивойлово – Сычи» – Шилово	Р	2,6	IV	2	35	100	26,4
1233	32123301	«МБК – Рождествено» – Успенское	Р	2,1	IV	2	35	50	10,5
1236	32123602	Юматово – Ястребово	С	1,3	IV	2	35	200	26,8
1237	32123701	МБК – Мамошино	Р	1,2	II	2	49	80	9,7
1237	32123702	МБК – Мамошино	С	0,3	II	2	49	200	6,0
1237	32123703	МБК – Мамошино	Р	0,5	II	2	49	100	5,4
1237	32123704	МБК – Мамошино	С	0,4	II	2	49	200	8,0
1237	32123705	МБК – Мамошино	Р	2,1	II	2	49	100	20,9

* Постановление Правительства МО от 25.03.2016 № 230/8 «Об утверждении Схемы территориального планирования транспортного обслуживания Московской области»

** Ширина зоны планируемого размещения объектов при реконструкции может быть увеличена для обеспечения их нормативных параметров. Приведено среднее значение ширины зоны планируемого размещения по участкам дорог (уточняется по графическим материалам).

При реконструкции автомобильных дорог IV категории и улиц в жилой застройке на территории сельских населенных пунктов параметры линейных объектов и ширину зоны планируемого размещения следует принимать в соответствии с классификацией улично-дорожной сети на данной территории (ширина зоны уменьшается до красных линий).

*** Приведено среднее значение площади зоны планируемого размещения по участкам дорог (уточняется по графическим материалам).

Номер автомобильной дороги	Номер участка	Наименование автомобильной дороги/участка	Показатели						
			Строительство(С) /Реконструкция (Р)	Длина участка, км	Категория	Число полос движения, шт.	Ширина полосы отвода, м	Зоны планируемого размещения линейного объекта	
								Ширина ^{**} , м	Площадь ^{***} , га
1238	32123801	«Можайск – Клементьево – Руза» – Вандово	Р	6,5	IV	2	35	50	32,4
1904	32190402	МБК – Рождествено	Р	12,3	I	4	65	80	98,4
1965	62196501	Подъезд к объектам по обращению с отходами в Рузском городском округе (д. Щелканово)	С	0,4	IV	2	35	200	8,4

Планируемые характеристики путепроводов, предусмотренных на месте существующих переездов на автомобильных дорогах регионального значения

Номер согласно СТП ТО МО	Наименование железнодорожного направления	Наименование автомобильной дороги	Площадь зоны планируемого размещения объектов автомобильного транспорта
22055	Смоленское направление МЖД	Можайское шоссе	5,0
22056	Смоленское направление МЖД	Можайское шоссе	5,0

Планируемые транспортно-пересадочные узлы на основе железнодорожного транспорта

Номер согласно СТП ТО МО	Наименование железнодорожного направления	Наименование ТПУ
84	Смоленское направление МЖД	Тучково

Перечень планируемых к размещению объектов топливозаправочного комплекса

№ п/п	Наименование объекта, сведения о регистрации права собственности	Адрес объекта	Направление инвестирования*
27	Рузский городской округ		
27.1	Резерв АЗС	Рузский городской округ, АЗС, западнее д. Некипелово, пересечение автодороги «Суворово – Волоколамск» и «МБК – санаторий Русь»	С
27.2	Резерв МАЗК	Рузский городской округ, МАЗК, Можайское шоссе, 88 км, правая сторона, вблизи п. Шелковка	С
27.3	Резерв АЗС	Рузский городской округ, АЗС, А-108 «МБК», правая сторона, в районе д. Таблово	С

* С – строительство объекта.

№ п/п	Наименование объекта, сведения о регистрации права собственности	Адрес объекта	Направление инвестирования*
27.4	Резерв МАЗК	Рузский городской округ, МАЗК, А-108 «МБК», правая сторона, в районе д. Федчино	С
27.5	Резерв МАЗК	Рузский городской округ, МАЗК, А-108 «МБК», левая сторона, в районе д. Городище	С
27.6	Резерв АГЗС	Рузский городской округ, АГЗС, г. Руза, ул. Красная	С
27.7	Резерв АГЗС	Рузский городской округ, АГЗС, М-1 «Беларусь» Москва – граница с Республикой Беларусь, правая сторона	С
27.8	Резерв АГЗС	Рузский городской округ, АГЗС, М-1 «Беларусь» Москва – граница с Республикой Беларусь, левая сторона	С
27.9	Резерв АГЗС	Рузский городской округ, АГЗС, А-108 «МБК», вблизи д. Усадково	С
27.10	Резерв АЗС	Рузский городской округ, АЗС, М-9 «Балтия» Москва – Волоколамск – граница с Латвийской Республикой, 95 км, левая сторона, в районе д. Шелудьково	С
27.11	Резерв АЗС	Рузский городской округ, АЗС, М-9 «Балтия» – Онуфриево – Орешки – Колюбакино, правая сторона, в районе с.т. Вейна	С
27.12	Резерв АЗС	Рузский городской округ, АЗС, М-9 «Балтия» – Онуфриево – Орешки – Колюбакино, правая сторона, в районе с.т. Вейна	С
27.13	Резерв АЗС	Рузский городской округ, АЗС, М-1 «Беларусь» Москва – граница с Республикой Беларусь, 85 км, левая сторона	С
27.14	Резерв АЗС	Рузский городской округ, АЗС, Руза – Орешки – Колюбакино, правая сторона, в районе д. Орешки	С
27.15	Резерв МАЗК	Рузский городской округ, МАЗК, Руза – Орешки – Колюбакино, правая сторона, в районе д. Орешки	С
27.16	Резерв МАЗК	Рузский городской округ, МАЗК, ЦКАД, левая сторона, в районе с.т. Ручеек-2	С
27.17	Резерв МАЗК	Рузский городской округ, МАЗК, ЦКАД, правая сторона, в районе п. Бороденки	С
27.18	Резерв АЗС	Рузский городской округ, АЗС, М-1 «Беларусь» Москва – граница с Республикой Беларусь, 88 км, левая сторона, в районе д. Землино	С
27.19	ООО «Газпромнефть-Центр» АЗС	Рузский городской округ, с.п. Волковское, вблизи д. Федчино	С
27.20	ООО «ZE Holding», Суперхабы (ЭЗС)	г.о. Рузский, вблизи д. Шелковка / М-1, вблизи ЗУ с к.н. 50:19:0060125:228	С

Планируемые к размещению мотели

№ согласно СТП ТО МО	Автомобильная дорога	Адрес
11	А-108 «Московское большое кольцо»	в районе г. Руза

Планируемые к размещению стоянки большегрузного автотранспорта

№ согласно СТП ТО МО	Автомобильная дорога	Адрес	Вместимость
34	А-108 «Московское большое кольцо»	в районе д. Городище, слева	100
35	М-9 «Балтия»	95 км, в районе д. Шелудьково	50
36	А-108 «Московское большое кольцо»	в районе д. Таблово, справа	50
37	М-9 «Балтия» – Онуфриево – Орешки – Колюбакино	в районе с.т. Вейна, справа	20
38	Руза – Орешки – Колюбакино	в районе д. Орешки, справа	100
39	М-9 «Балтия» – Онуфриево – Орешки – Колюбакино	в районе с.т. Вейна, справа	20
40	А-108 «Московское большое кольцо»	в районе д. Федчино, справа	20

Перечень планируемых вертолетных площадок (вертодромов) авиации общего назначения

№ согласно СТП ТО МО	Наименование вертолетной площадки	Местоположение
48	Руза	северная часть г. Руза, а/д МБК – санаторий «Русь»

Планируемые для размещения объекты инженерной инфраструктуры федерального
и регионального значения

Поз.	Наименование объекта строительства	Вид работ	Технические параметры	Очерёдность реализации
1.	Газоснабжение			
1.1	Магистральный газопровод Белоусово - Ленинград на участке КС Белоусово - граница с ООО «Газпром трансгаз Санкт-Петербург» ¹	реконструкция	-	Первая очередь
1.2	Реконструкция ГРС Дорохово или строительство новой ГРС с проектной производительностью не менее 6 тыс. м ³ /час ²	реконструкция	увеличение производительности ГРС	Расчетный срок
1.3	Газопровод распределительный высокого давления к н.п. Ерденьеве (г.о. Рузский) ²	строительство	протяженность 2,68 км	Расчетный срок
1.4	Строительство газопровода высокого давления ($P \leq 1,2$ МПа) н.п. Дорохово - н.п. Хомяки, н.п. Капань ²	строительство	протяженность 5,22 км	Расчетный срок
1.5	Газопровод-связка высокого давления с. Никольское сельского поселения Волковское Рузского городского округа - с. Онуфриево сельского поселения Онуфриевское городского округа Истра (ГРС «Пагубино» - ГРС «Глебово») ³	строительство	протяженность 16,00 км	Первая очередь
1.6	Газопровод высокого давления к д. Деньково и п. Лесодолгоруково ⁴	строительство	протяженность 7,00 км	Первая очередь
1.7	Газпровод межпоселковый д. Шаликово, д. Моденово и п. Шаликово городской округ Можайский Московской области ⁴	строительство	протяженность 11,00 км	Первая очередь
2.	Электроснабжение			

Поз.	Наименование объекта строительства	Вид работ	Технические параметры	Очередность реализации
2.1	ВЛ 500 кВ Дорохово – Панино ⁵	строительство	-	2035
2.2	ВЛ 500 кВ Дорохово - Обнинская ⁵	строительство	-	2035
2.3	Реконструкция ПС 110 кВ Сухарево с заменой трансформаторов Т-1 110/10 кВ и Т-2 110/10 кВ мощностью 16 МВА каждый на два трансформатора 110/10 кВ мощностью 25 МВА каждый ⁶	реконструкция	2x25 МВА	2024
2.4	Модернизация ПС 110 кВ № 732 "Мухино" с заменой 2-х масляных выключателей 110 кВ на элегазовые, в т.ч. ПИР. МО, Рузский р-н, п Тучково, ул. Восточная ⁷	реконструкция	2 шт.(РУ); 1 666 кв.м.; 2 шт.(прочие)	2028
2.5	Модернизация ПС 110 кВ № 418 "Руза" с заменой 2-х масляных выключателей 110 кВ на элегазовые, в т.ч. ПИР. МО, Рузский р-н, г. Руза ⁷	реконструкция	2 шт.(РУ); 1 666 кв.м.; 2 шт.(прочие)	2028
2.6	Модернизация ПС 110 кВ № 701 Сухарево с заменой 2-х масляных выключателей 110 кВ на элегазовые, в т.ч. ПИР. МО, Рузский р-н, сп Колюбакинское, вблизи д. Морево ⁷	реконструкция	2 шт.(РУ); 1 666 кв.м.; 2 шт.(прочие)	2027
2.7	Модернизация ПС-110 кВ № 595 «Лидино» с оборудованием комплексом по обеспечению информационной безопасности, в т.ч. ПИР, МО, Рузский р-н, с.п. Ивановское, д. Лидино ⁷	реконструкция	1 шт.(прочие)	2028

Поз.	Наименование объекта строительства	Вид работ	Технические параметры	Очерёдность реализации
2.8	Модернизация ПС-110 кВ № 468 «Шелковка» с оборудованием комплексом по обеспечению информационной безопасности, в т.ч. ПИР, МО, Рузский р-н, сп Дороховское, д Шелковка ⁷	реконструкция	1 шт.(прочие)	2028
2.9	Модернизация ПС-110 кВ № 732 «Мухино» с оборудованием комплексом по обеспечению информационной безопасности, в т.ч. ПИР, МО, Рузский р-н, п Тучково, ул. Восточная ⁷	реконструкция	1 шт.(прочие)	2028
2.10	Модернизация ПС-110 кВ № 418 «Руза» с оборудованием комплексом по обеспечению информационной безопасности, в т.ч. ПИР, МО, Рузский р-н, гп Руза, г Руза ⁷	реконструкция	1 шт.(прочие)	2028
2.11	Модернизация ПС 110 кВ № 701 «Сухарево» с оборудованием комплексом по обеспечению информационной безопасности, в т.ч. ПИР, МО, Рузский р-н, сп Колюбакинское, вблизи д. Морево ⁷	реконструкция	1 шт.(прочие)	2028
2.12	Модернизация с заменой 2-х ТДГК и 2 ДГК на 1 и 2 сек. 10 кВ на ПС 110 кВ № 732 "Мухино", в т.ч. ПИР. МО, Рузский р-н, п. Тучково, ул. Восточная ⁷	реконструкция	1,75 МВА; 2 шт.(прочие)	2028

Поз.	Наименование объекта строительства	Вид работ	Технические параметры	Очерёдность реализации
2.13	Модернизация с заменой ТСН и ДГР на 1 сек. 10 кВ и установка 1 ВВ, 1 ТСН, 1 ДГР на 2 сек. 10 кВ на ПС 110 кВ № 701 "Сухарево", в т.ч. ПИР. МО, Рузский р-н, с.п. Колюбакинское, вблизи д. Морево ⁷	реконструкция	1,75 МВА; 1 шт.(РУ); 2 шт.(прочие)	2028
2.14	Модернизация 1 и 2 сек. 10 кВ с установкой 2-х ячеек ВВ 10 кВ, 2-х ТДГК и 2-х ДГК 10 кВ на ПС 110 кВ № 595 "Лидино", в т.ч. ПИР. МО, Рузский р-н, с.п. Ивановское, д. Лидино ⁷	реконструкция	1,26 МВА; 2 шт.(РУ); 2 шт.(прочие)	2028
2.15	Модернизация ПС 110 кВ № 595 "Лидино" с сооружением ливневой канализации и очистными сооружениями в т.ч. ПИР,МО, Рузский р-н, с. Лидино ⁷	реконструкция	0,385 км	2028
2.16	Реконструкция ВЛ 110 кВ Кубинка-Мухино + ВОЛС (3-й этап)	реконструкция	12,4 км	2028
2.17	Модернизация ВЛ 110 кВ "Кукарино-Лидино" с заменой опор на участке 143-153, 155 на ПМ-110-1т, 134, 154 на У-110-1+5, в т.ч. ПИР. МО, Можайский р-н, Рузский р-н ⁷	реконструкция	14 шт.(прочие)	2024
2.18	Модернизация ВЛ 110 кВ "Грибово-Лидино" с заменой опор № 101, № 102, № 103, № 104, № 105 марки ПБ-26 на опоры марки ПМ-110-2, в т.ч. ПИР. МО, Волоколамский р-н, Рузский р-н ⁷	реконструкция	5 шт.(прочие)	2024

Поз.	Наименование объекта строительства	Вид работ	Технические параметры	Очередность реализации
2.19	Модернизация ВЛ 110 кВ "Кубинка-Мухино" с заменой опор № 80, № 81, № 82, № 83 марки ПТ2к на опоры марки ПМ110-6Ф, в т.ч. ПИР. МО, Рузский р-н ⁷	реконструкция	4 шт.(прочие)	2024
2.20	Установка пункта автоматического регулирования напряжения (ПАРН) (300А) на ВЛ-10 кВ фид.3 ПС 110 кВ №595 Лидино, в т.ч. ПИР, МО, Рузский р-н, д.Лидино ⁷	реконструкция	1 шт.(прочие)	2028
2.21	Проектные работы по реконструкции ПС-110 кВ № 701 "Сухарево" с заменой тра-ров 2х16 МВА на 2х25 МВА, в т.ч. ПИР, МО, Рузский р-н, г. Руза, р.п. Тучково, 50:19:0020101:7891 ⁷	реконструкция	1 шт.(прочие)	2024
2.22	Реконструкция на ПС 220 кВ Шмелево. Замена оборудования ⁸	реконструкция	выключатель 220 кВ - 6 комплектов, РЗиА - 12 шт.	2025
2.23			установка автономных регистраторов аварийных событий	
2.24	Реконструкция ВЛ 220 кВ Луч - Шмелево с заменой грозотроса по техсостоянию ⁸	реконструкция	-	2026

Примечания.

¹ В соответствии со схемой территориального планирования РФ в области федерального транспорта (в части трубопроводного транспорта) с изменениями утвержденными распоряжением Правительства Российской Федерации от 31.01.2017 № 166-р, от 28.12.2017 № 2973-р, от 23.05.2018 № 957-р, от 22.12.2018 №2915-р, от 18.09.2019 № 2104-р, от 10.02.2020 № 248-р, от 19.03.2020 № 668-р, от 19.09.2020 № 2402-р, от 21.12.2020 № 3466-р, от 09.04.2021 № 923-р, от 24.07.2021 № 2068-р, от 25.11.2021 № 3326-р, от 10.02.2022 № 220-р, от 24.08.2022 № 2418-р, от 27.05.2023 № 1378-р, от 29.11.2023 № 3396-р, от 21.02.2024 № 406-р, от 12.03.2024 № 579-р.

² В соответствии с «Генеральной схемой газоснабжения Московской области до 2030 года», разработанной ОАО «Газпром промгаз» при участии АО «Мособлгаз», одобренной утверждённым решением Межведомственной комиссии по вопросам энергообеспечения Московской области от 14.11.2013 г. № 11.

³ В соответствии с программой Правительства Московской области «Развитие газификации в Московской области до 2030 года», (утв. постановлением Правительства Московской области от 20 декабря 2004 г. № 778/50, с изменениями от 09.02.2024 № 98-ПП).

⁴ В соответствии с совместной инвестиционной программой ПАО «Газпром» и Правительства Московской области: «Программа развития газоснабжения и газификации Московской области на период 2021-2025

годы, подписанной 18.11.2020 г. Губернатором Московской области Воробьевым А.Ю. и Председателем Правления ПАО «Газпром» Миллером А.Б.

⁵ В соответствии со Генеральной схемой размещения объектов электроэнергетики до 2035 года», утверждённой распоряжением Правительства Российской Федерации от 09.06.2017 г. № 1209-р (в редакции от 30.12.2022 № 4384-р)

⁶ В соответствии со Схемой и программой развития электроэнергетических систем России на 2024-2029 годы, утвержденной приказом Министерства энергетики Российской Федерации от 30.11.2023 №1095;

⁷ В соответствии с Инвестиционной программой ПАО «Россети Московский регион», утвержденной приказом Минэнерго России от 22.12.2023 № 31@ «Об утверждении изменений, вносимых в инвестиционную программу ПАО «Россети Московский регион» на 2023 – 2027 годы, утвержденную приказом Минэнерго России от 24.11.2022 № 30@»;

⁸ В соответствии с Инвестиционной программой ПАО «Федеральная сетевая компания – Россети», утвержденной приказом Минэнерго России от 28.12.2023 № 37@ «Об утверждении изменений, вносимых в инвестиционную программу публичного акционерного общества «Федеральная сетевая компания – Россети» на 2020 – 2024 годы, утвержденную приказом Минэнерго России от 27.12.2019 № 36@, с изменениями, внесенными приказом Минэнерго России от 27.12.2022 № 37@».

5.1. Перечень земельных участков, включаемых в границы населённых пунктов

№	Кадастровый номер	Категория	ВРИ	Населенный пункт	Функциональная зона
1	50:19:0050511:490	по фактическому пользованию под ЛПУ "Санаторий Дорохово"	Земли особо охраняемых территорий и объектов	д. Писарёво	Ж1
2	50:19:0050511:107	по фактическому пользованию под ЛПУ "Санаторий Дорохово"	Земли особо охраняемых территорий и объектов	д. Писарёво	Ж1
3	50:19:0050511:104	по фактическому пользованию под ЛПУ "Санаторий Дорохово"	Земли особо охраняемых территорий и объектов	д. Писарёво	Ж1
4	50:19:0050106:2257	под многоквартирным домом	Категория не установлена	п. Колюбакино	Ж1
5	50:19:0050511:499	по фактическому пользованию под ЛПУ "Санаторий Дорохово"	Земли особо охраняемых территорий и объектов	д. Писарёво	Ж1
6	50:19:0050511:108	по фактическому пользованию под ЛПУ "Санаторий Дорохово"	Земли особо охраняемых территорий и объектов	д. Писарёво	Ж1
7	50:19:0050420:651	для сельскохозяйственного производства	Земли сельскохозяйственного назначения	п. Старотеряево	Ж1
8	50:19:0020315:709	Для размещения РП-39	Земли промышленности, энергетики, транспорта, связи, радиовещания, телевидения, информатики, земли для обеспечения космической деятельности	р.п. Тучково	Ж1
9	50:19:0050511:491	по фактическому пользованию под ЛПУ "Санаторий Дорохово"	Земли особо охраняемых территорий и объектов	д. Писарёво	Ж1
10	50:19:0050511:489	по фактическому пользованию под ЛПУ "Санаторий Дорохово"	Земли особо охраняемых территорий и объектов	д. Писарёво	Ж1
11	50:19:0050408:197	Для дачного строительства	Категория не установлена	д. Ожигово	Ж2
12	50:19:0050623:323	для ведения личного подсобного хозяйства	Категория не установлена	д. Молодикино	Ж2
13	50:19:0050115:74	для садоводства	Земли сельскохозяйственного назначения	п. Колюбакино	Ж2
14	50:19:0040319:33	Для садоводства	Земли сельскохозяйственного назначения	д. Алексино	Ж2
15	50:19:0050612:16	Для ведения личного подсобного хозяйства	Земли сельскохозяйственного назначения	с. Васильевское	Ж2
16	50:19:0030401:29			с. Никольское	Ж2
17	50:19:0040505:6			п. Дорохово	Ж2
18	50:19:0050404:4			д. Федьково	Ж2
19	50:19:0050405:29			д. Старая Руза	Ж2
20	50:19:0060111:8			д. Златоустово	Ж2
21	50:19:0050605:25			д. Марково	Ж2
22	50:19:0050421:586		Категория не установлена	д. Хрущёво	Ж2
23	50:19:0050602:7	Для ведения личного подсобного хозяйства	Земли сельскохозяйственного назначения	д. Марково	Ж2
24	50:19:0050209:864	Для дачного строительства	Категория не установлена	д. Таблово	Ж2

25	50:19:0050105:934	под строительство индивидуального жилого дома	Категория не установлена	п. Колюбакино	Ж2
26	50:19:0050420:574	Для ведения личного подсобного хозяйства	Категория не установлена	д. Румянцево	Ж2
27	50:19:0040205:1324	для ведения личного подсобного хозяйства	Земли сельскохозяйственного назначения	п. Горбово	Ж2
28	50:19:0050619:630	для дачного строительства	Категория не установлена	д. Поречье	Ж2
29	50:19:0040409:357	Для ведения личного подсобного хозяйства	Категория не установлена	д. Красотино	Ж2
30	50:19:0040417:173	для ведения личного подсобного хозяйства	Категория не установлена	д. Сухарево	Ж2
31	50:19:0030305:129	Для садоводства	Земли сельскохозяйственного назначения	д. Шилово	Ж2
32	50:19:0050627:391	для дачного строительства	Земли сельскохозяйственного назначения	д. Бережки	Ж2
33	50:19:0030202:348	Для ПС "Карповка"	Земли промышленности, энергетики, транспорта, связи, радиовещания, телевидения, информатики, земли для обеспечения космической деятельности	д. Волково	Ж2
34	50:19:0050204:780	для дачного строительства	Категория не установлена	д. Волынщино	Ж2
35	50:19:0040417:57	Для выращивания с/х продукции	Земли сельскохозяйственного назначения	д. Сухарево	Ж2
36	50:19:0030516:3	для дачного строительства	Земли сельскохозяйственного назначения	д. Демидково	Ж2
37	50:19:0030305:315	для огородничества	Земли сельскохозяйственного назначения	д. Шилово	Ж2
38	50:19:0030514:209	для сельскохозяйственного назначения	Категория не установлена	д. Ведерники	Ж2
39	50:19:0050625:393	для дачного строительства	Категория не установлена	д. Игнатьево	Ж2
40	50:19:0030218:29	Для ведения личного подсобного хозяйства	Земли сельскохозяйственного назначения	д. Мытники	Ж2
41	50:19:0050115:496	Для садоводства	Земли сельскохозяйственного назначения	п. Колюбакино	Ж2
42	50:19:0050602:16	Для ведения личного подсобного хозяйства	Земли сельскохозяйственного назначения	д. Марково	Ж2
43	50:19:0050607:886	для ведения личного подсобного хозяйства	Категория не установлена	д. Алтыново	Ж2
44	50:19:0030520:120	Для сельскохозяйственного производства	Земли сельскохозяйственного назначения	д. Филатово	Ж2
45	50:19:0050408:200	для дачного строительства	Категория не установлена	д. Ожигово	Ж2
46	50:19:0020301:392	Для ведения личного подсобного хозяйства	Земли сельскохозяйственного назначения	д. Григорово	Ж2
47	50:19:0050627:5	для индивидуального жилищного строительства	Земли сельскохозяйственного назначения	д. Бережки	Ж2

48	50:19:0030513:252	для сельскохозяйственного производства	Земли сельскохозяйственного назначения	д. Новокурово	Ж2
49	50:19:0040128:104	Для ведения личного подсобного хозяйства	Земли сельскохозяйственного назначения	д. Воскресенское	Ж2
50	50:19:0050422:99	Для ведения личного подсобного хозяйства	Земли сельскохозяйственного назначения	д. Хрущёво	Ж2
51	50:19:0050627:4	Для индивидуального жилищного строительства	Земли сельскохозяйственного назначения	д. Бережки	Ж2
52	50:19:0030114:19			п. Бороденки	Ж2
53	50:19:0040312:717	для ведения личного подсобного хозяйства (полевой)	Земли сельскохозяйственного назначения	д. Полуэктово	Ж2
54	50:19:0050417:13	под размещение коттеджей	Земли сельскохозяйственного назначения	д. Воробьёво	Ж2
55	50:19:0050408:282	для ведения личного подсобного хозяйства	Категория не установлена	д. Ожигово	Ж2
56	50:19:0030305:93	Для садоводства	Земли сельскохозяйственного назначения	д. Шилово	Ж2
57	50:19:0050415:39	Для ведения личного подсобного хозяйства	Категория не установлена	д. Старая Руза	Ж2
58	50:19:0050114:22	Для садоводства	Земли сельскохозяйственного назначения	п. Колюбакино	Ж2
59	50:19:0050317:75	Для ведения личного подсобного хозяйства	Земли сельскохозяйственного назначения	д. Стрыгино	Ж2
60	50:19:0000000:21926	для ведения личного подсобного хозяйства	Земли сельскохозяйственного назначения	д. Жиганово	Ж2
61	50:19:0030521:169	Для ведения личного подсобного хозяйства	Земли сельскохозяйственного назначения	д. Покров	Ж2
62	50:19:0050604:1343	Для ведения личного подсобного хозяйства	Категория не установлена	д. Игнатьево	Ж2
63	50:19:0030505:215	Для сельскохозяйственного назначения	Земли сельскохозяйственного назначения	д. Пахомьево	Ж2
64	50:19:0050625:63	для ведения личного подсобного хозяйства	Земли сельскохозяйственного назначения	д. Игнатьево	Ж2
65	50:19:0030305:322	для садоводства	Земли сельскохозяйственного назначения	д. Шилово	Ж2
66	50:19:0010101:975	Для ведения личного подсобного хозяйства	Земли сельскохозяйственного назначения	д. Усадково	Ж2
67	50:19:0040326:264	Для садоводства	Земли сельскохозяйственного назначения	д. Алексино	Ж2
68	50:19:0040326:254	Для садоводства	Земли сельскохозяйственного назначения	д. Алексино	Ж2
69	50:19:0040117:365	для дачного строительства	Земли сельскохозяйственного назначения	д. Горки	Ж2
70	50:19:0050602:5	Для ведения личного подсобного хозяйства	Земли сельскохозяйственного назначения	д. Марково	Ж2
71	50:19:0050625:392	для дачного строительства	Категория не установлена	д. Игнатьево	Ж2
72	50:19:0030401:852	Для ведения личного подсобного хозяйства	Категория не установлена	с. Никольское	Ж2

73	50:19:0050627:15	Для ведения личного подсобного хозяйства	Земли сельскохозяйственного назначения	д. Бережки	Ж2
74	50:19:0040128:25	Для ведения личного подсобного хозяйства	Земли сельскохозяйственного назначения	д. Никулкино	Ж2
75	50:19:0030305:268	Для садоводства	Земли сельскохозяйственного назначения	д. Шилово	Ж2
76	50:19:0050114:99	Для садоводства	Земли сельскохозяйственного назначения	п. Колобакино	Ж2
77	50:19:0050627:424	для дачного строительства	Категория не установлена	д. Бережки	Ж2
78	50:19:0030305:100	Для садоводства	Земли сельскохозяйственного назначения	д. Шилово	Ж2
79	50:19:0030507:44	для выращивания картофеля и овощей	Категория не установлена	д. Журавлёво	Ж2
80	50:19:0020301:390	Для ведения личного подсобного хозяйства	Земли сельскохозяйственного назначения	д. Григорово	Ж2
81	50:19:0040304:227	Животноводство	Земли сельскохозяйственного назначения	д. Лобково	Ж2
82	50:19:0040312:1133	для ведения личного подсобного хозяйства	Земли сельскохозяйственного назначения	д. Полуэктово	Ж2
83	50:19:0040119:34	Для ведения личного подсобного хозяйства	Земли сельскохозяйственного назначения	д. Захнево	Ж2
84	50:19:0050505:56	Для ведения личного подсобного хозяйства	Земли сельскохозяйственного назначения	д. Писарёво	Ж2
85	50:19:0030305:143	Для садоводства	Земли сельскохозяйственного назначения	д. Шилово	Ж2
86	50:19:0030522:162	Для ведения личного подсобного хозяйства	Земли сельскохозяйственного назначения	д. Ленково	Ж2
87	50:19:0050404:12	Для ведения личного подсобного хозяйства	Земли сельскохозяйственного назначения	д. Федьково	Ж2
88	50:19:0050605:4	Для ведения личного подсобного хозяйства	Земли сельскохозяйственного назначения	д. Марково	Ж2
89	50:19:0020301:1774	для огородничества	Категория не установлена	д. Григорово	Ж2
90	50:19:0000000:304	Заготовка древесины (включая СОМ), заготовка и сбор недревесных лесных ресурсов, заготовка пищевых лесных ресурсов и сбор лекарственных р	Земли лесного фонда	д. Старая Руза	Ж2
91	50:19:0000000:304	Заготовка древесины (включая СОМ), заготовка и сбор недревесных лесных ресурсов, заготовка пищевых лесных ресурсов и сбор лекарственных р	Земли лесного фонда	д. Старая Руза	Ж2
92	50:19:0050412:343	заготовка древесины; заготовка и сбор недревесных лесных ресурсов; заготовка	Земли лесного фонда	д. Старая Руза	Ж2

		пищевых лесных ресурсов и сбор лекарственных растений; осущ			
93	50:19:0040125:96	Для ведения личного подсобного хозяйства	Земли сельскохозяйственного назначения	д. Фролково	Ж2
94	50:19:0030305:141	Для садоводства	Земли сельскохозяйственного назначения	д. Шилово	Ж2
95	50:19:0050605:27	Для ведения личного подсобного хозяйства	Земли сельскохозяйственного назначения	д. Марково	Ж2
96	50:19:0030523:293	Для ведения личного подсобного хозяйства	Земли сельскохозяйственного назначения	д. Накипелово	Ж2
97	50:19:0050115:14	Для садоводства	Земли сельскохозяйственного назначения	п. Колюбакино	Ж2
98	50:19:0050612:14	Для ведения личного подсобного хозяйства	Земли сельскохозяйственного назначения	с. Васильевское	Ж2
99	50:19:0030107:369	Для ведения личного подсобного хозяйства	Категория не установлена	д. Буланино	Ж2
100	50:19:0050602:169	Для ведения личного подсобного хозяйства	Категория не установлена	д. Марково	Ж2
101	50:19:0030516:18	для дачного строительства	Земли сельскохозяйственного назначения	д. Демидково	Ж2
102	50:19:0050617:168	Для ведения личного подсобного хозяйства	Земли сельскохозяйственного назначения	д. Сонино	Ж2
103	50:19:0050622:72	Для ведения личного подсобного хозяйства	Земли сельскохозяйственного назначения	п. детского городка "Дружба"	Ж2
104	50:19:0040319:27	Для садоводства	Земли сельскохозяйственного назначения	д. Алексино	Ж2
105	50:19:0030110:1184	Для садоводства и огородничества	Категория не установлена	п. Брикет	Ж2
106	50:19:0040410:14	Для дачного строительства	Земли сельскохозяйственного назначения	д. Красотино	Ж2
107	50:19:0000000:23704	для дачного строительства	Категория не установлена	с. Васильевское	Ж2
108	50:19:0040319:30	Для садоводства	Земли сельскохозяйственного назначения	д. Алексино	Ж2
109	50:19:0060204:70	для ведения личного подсобного хозяйства	Земли сельскохозяйственного назначения	д. Строганка	Ж2
110	50:19:0050324:545	Для дачного строительства	Категория не установлена	д. Паново	Ж2
111	50:19:0040319:29	Для садоводства	Земли сельскохозяйственного назначения	д. Алексино	Ж2
112	50:19:0050608:10	Для ведения личного подсобного хозяйства	Земли сельскохозяйственного назначения	д. Алтыново	Ж2
113	50:19:0050604:388	Для ведения личного подсобного хозяйства	Категория не установлена	д. Игнатьево	Ж2
114	50:19:0050605:14	Для ведения личного подсобного хозяйства	Земли сельскохозяйственного назначения	д. Марково	Ж2
115	50:19:0050624:6	Для ведения личного подсобного хозяйства	Земли сельскохозяйственного назначения	д. Игнатьево	Ж2
116	50:19:0050627:26	Для выращивания	Земли	д. Бережки	Ж2

		сельскохозяйственной продукции	сельскохозяйственного назначения		
117	50:19:0040417:505	Для ведения личного подсобного хозяйства	Категория не установлена	д. Сухарево	Ж2
118	50:19:0030517:345	для ведения личного подсобного хозяйства (полевой)	Земли сельскохозяйственного назначения	д. Овсяники	Ж2
119	50:19:0050115:66	для садоводства	Земли сельскохозяйственного назначения	п. Колубакино	Ж2
120	50:19:0050408:212	-	Категория не установлена	д. Ожигово	Ж2
121	50:19:0050608:5	Для ведения личного подсобного хозяйства	Земли сельскохозяйственного назначения	д. Алтыново	Ж2
122	50:19:0040126:147	Для ведения личного подсобного хозяйства	Земли сельскохозяйственного назначения	д. Палашкино	Ж2
123	50:19:0040319:4	Для садоводства	Земли сельскохозяйственного назначения	д. Алексино	Ж2
124	50:19:0000000:25466	для дачного строительства	Категория не установлена	с. Васильевское	Ж2
125	50:19:0050506:52	Для ведения личного подсобного хозяйства	Земли сельскохозяйственного назначения	д. Устье	Ж2
126	50:19:0040211:6			д. Вандово	Ж2
127	50:19:0030509:159	для сельскохозяйственного назначения	Земли сельскохозяйственного назначения	д. Рупасово	Ж2
128	50:19:0030505:229	для сельскохозяйственного назначения	Земли сельскохозяйственного назначения	д. Пахомьево	Ж2
129	50:19:0030104:218	Для ведения личного подсобного хозяйства	Земли сельскохозяйственного назначения	д. Подолы	Ж2
130	50:19:0040103:123	Для ведения личного подсобного хозяйства	Земли сельскохозяйственного назначения	п. Старо	Ж2
131	50:19:0000000:25275	Для ведения личного подсобного хозяйства	Категория не установлена	д. Копцево	Ж2
132	50:19:0050624:4	Для ведения личного подсобного хозяйства	Земли сельскохозяйственного назначения	д. Игнатьево	Ж2
133	50:19:0050624:459	Для ведения личного подсобного хозяйства	Категория не установлена	д. Игнатьево	Ж2
134	50:19:0000000:24493	заготовка древесины (включая СОМ); заготовка и сбор не древесных лесных ресурсов; заготовка пищевых лесных ресурсов и сбор лекарственных р	Земли лесного фонда	с. Покровское	Ж2
135	50:19:0040118:134	Для огородничества	Земли сельскохозяйственного назначения	д. Рыбушкино	Ж2
136	50:19:0050625:5	Для ведения личного подсобного хозяйства	Земли сельскохозяйственного назначения	д. Игнатьево	Ж2
137	50:19:0050408:52	Для выращивания с/х продукции	Земли сельскохозяйственного назначения	д. Ожигово	Ж2
138	50:19:0040118:129	для садоводства	Земли сельскохозяйственного назначения	д. Рыбушкино	Ж2
139	50:19:0050625:53	для дачного строительства	Земли сельскохозяйственного	д. Игнатьево	Ж2

			назначения		
140	50:19:0040118:117	для садоводства	Земли сельскохозяйственного назначения	д. Рыбушкино	Ж2
141	50:19:0040105:639	-	Категория не установлена	д. Лихачево	Ж2
142	50:19:0050604:976	для ведения личного подсобного хозяйства	Земли сельскохозяйственного назначения	д. Игнатьево	Ж2
143	50:19:0020303:500	Для ведения личного подсобного хозяйства	Категория не установлена	д. Григорово	Ж2
144	50:19:0050115:24	для садовдства	Земли сельскохозяйственного назначения	п. Колобакино	Ж2
145	50:19:0030516:267	для ведения личного подсобного хозяйства	Земли сельскохозяйственного назначения	д. Демидково	Ж2
146	50:19:0050621:71	для дачного строительства	Земли сельскохозяйственного назначения	д. Поречье	Ж2
147	50:19:0030511:525	для сельскохозяйственного назначения	Категория не установлена	д. Курово	Ж2
148	50:19:0040305:300	для ведения личного подсобного хозяйства	Категория не установлена	д. Нестерово	Ж2
149	50:19:0030140:406	Для ведения личного подсобного хозяйства	Категория не установлена	д. Андрейково	Ж2
150	50:19:0050115:8	Для садоводства	Земли сельскохозяйственного назначения	п. Колобакино	Ж2
151	50:19:0030516:13	для дачного строительства	Земли сельскохозяйственного назначения	д. Демидково	Ж2
152	50:19:0040205:1325	Для ведения личного подсобного хозяйства (полевой)	Земли сельскохозяйственного назначения	п. Горбово	Ж2
153	50:19:0050115:144	Для садоводства	Земли сельскохозяйственного назначения	п. Колобакино	Ж2
154	50:19:0030518:48	Для ведения личного подсобного хозяйства	Земли сельскохозяйственного назначения	д. Акатово	Ж2
155	50:19:0050422:619	для дачного строительства	Категория не установлена	д. Хрущёво	Ж2
156	50:19:0030401:846	для размещения, обслуживания и эксплуатации опоры №139 ВЛ 220 кВ "Слобода-Шмелево"	Земли промышленности, энергетики, транспорта, связи, радиовещания, телевидения, информатики, земли для обеспечения космической деятельности	с. Никольское	Ж2
157	50:19:0040103:196	Для дачного хозяйства	Земли сельскохозяйственного назначения	п. Старо	Ж2
158	50:19:0030115:1928	для индивидуального жилищного строительства	Земли сельскохозяйственного назначения	д. Новорождествено	Ж2
159	50:19:0040103:49	Для ведения личного подсобного хозяйства	Земли сельскохозяйственного назначения	п. Старо	Ж2
160	50:19:0050627:2	Для ведения личного подсобного хозяйства	Земли сельскохозяйственного назначения	д. Бережки	Ж2
161	50:19:0050115:23	для садоводства	Земли сельскохозяйственного	п. Колобакино	Ж2

			назначения		
162	50:19:0050617:86	Для ведения личного подсобного хозяйства	Земли сельскохозяйственного назначения	д. Сонино	Ж2
163	50:19:0040211:1			д. Вандово	Ж2
164	50:19:0050408:12	для выращивания сельхозпродукции	Земли сельскохозяйственного назначения	д. Ожигово	Ж2
165	50:19:0050503:105	для дачного строительства	Земли сельскохозяйственного назначения	д. Тимохино	Ж2
166	50:19:0030305:131	Для садоводства	Земли сельскохозяйственного назначения	д. Шилово	Ж2
167	50:19:0040319:23	Для садоводства	Земли сельскохозяйственного назначения	д. Алексино	Ж2
168	50:19:0040129:437	для ведения личного подсобного хозяйства	Категория не установлена	д. Воскресенское	Ж2
169	50:19:0050505:44	Для ведения личного подсобного хозяйства	Земли сельскохозяйственного назначения	д. Писарёво	Ж2
170	50:19:0050115:29	Для садоводства	Земли сельскохозяйственного назначения	п. Колюбакино	Ж2
171	50:19:0050115:86	Для садоводства	Земли сельскохозяйственного назначения	п. Колюбакино	Ж2
172	50:19:0050115:59	для садоводства	Земли сельскохозяйственного назначения	п. Колюбакино	Ж2
173	50:19:0020301:371	Для ведения личного подсобного хозяйства	Земли сельскохозяйственного назначения	д. Григорово	Ж2
174	50:19:0060213:411	для ведения личного подсобного хозяйства	Категория не установлена	с. Архангельское	Ж2
175	50:19:0040118:131	для садоводства	Земли сельскохозяйственного назначения	д. Рыбушкино	Ж2
176	50:19:0050115:5	Для ведения садоводства	Земли сельскохозяйственного назначения	п. Колюбакино	Ж2
177	50:19:0030305:172	Для садоводства	Земли сельскохозяйственного назначения	д. Шилово	Ж2
178	50:19:0030523:703	Для сельскохозяйственного назначения	Категория не установлена	д. Накипелово	Ж2
179	50:19:0000000:24384	Для сельскохозяйственного производства	Земли сельскохозяйственного назначения	д. Красотино	Ж2
180	50:19:0030305:164	Для садоводства	Земли сельскохозяйственного назначения	д. Шилово	Ж2
181	50:19:0030535:1	Для садоводства	Земли сельскохозяйственного назначения	д. Покров	Ж2
182	50:19:0030305:104	Для садоводства	Земли сельскохозяйственного назначения	д. Шилово	Ж2
183	50:19:0040417:511	Для ведения личного подсобного хозяйства	Категория не установлена	д. Сухарево	Ж2
184	50:19:0030535:60	для садоводства	Земли сельскохозяйственного назначения	д. Покров	Ж2
185	50:19:0040417:189	Для ведения личного подсобного хозяйства	Категория не установлена	д. Сухарево	Ж2

186	50:19:0050612:4	Для ведения личного подсобного хозяйства	Земли сельскохозяйственного назначения	с. Васильевское	Ж2
187	50:19:0000000:21700	Для ведения личного подсобного хозяйства	Категория не установлена	п. Дорохово	Ж2
188	50:19:0040319:47	Для садоводства	Земли сельскохозяйственного назначения	д. Алексино	Ж2
189	50:19:0050615:419	для дачного строительства	Категория не установлена	с. Васильевское	Ж2
190	50:19:0030535:59	для ведения садоводства	Земли сельскохозяйственного назначения	д. Покров	Ж2
191	50:19:0030509:140	неопределено	Категория не установлена	д. Рупасово	Ж2
192	50:19:0030413:331	для садоводства	Земли сельскохозяйственного назначения	д. Сафониha	Ж2
193	50:19:0030401:1392	для садоводства и огородничества	Категория не установлена	с. Никольское	Ж2
194	50:19:0030115:2324	для ведения личного подсобного хозяйства	Категория не установлена	с. Рождествено	Ж2
195	50:19:0040103:208	для дачного хозяйства	Земли сельскохозяйственного назначения	п. Старо	Ж2
196	50:19:0040202:48	Для ведения личного подсобного хозяйства	Земли сельскохозяйственного назначения	д. Брыньково	Ж2
197	50:19:0050416:40	Для ведения личного подсобного хозяйства	Земли сельскохозяйственного назначения	д. Вертошино	Ж2
198	50:19:0050627:13	Для ведения личного подсобного хозяйства	Земли сельскохозяйственного назначения	д. Бережки	Ж2
199	50:19:0050617:8	Для ведения личного подсобного хозяйства	Земли сельскохозяйственного назначения	д. Сонино	Ж2
200	50:19:0040301:517	Для ведения личного подсобного хозяйства	Категория не установлена	д. Кожино	Ж2
201	50:19:0050114:60	Для садоводства	Земли сельскохозяйственного назначения	п. Колобакино	Ж2
202	50:19:0050504:78	Для ведения личного подсобного хозяйства	Земли сельскохозяйственного назначения	д. Вражеское	Ж2
203	50:19:0050115:78	для садоводства	Земли сельскохозяйственного назначения	п. Колобакино	Ж2
204	50:19:0050407:882	Для ведения личного подсобного хозяйства	Категория не установлена	д. Ожигово	Ж2
205	50:19:0050407:882	Для ведения личного подсобного хозяйства	Категория не установлена	д. Ожигово	Ж2
206	50:19:0030512:214	Для ведения личного подсобного хозяйства	Категория не установлена	д. Щербинки	Ж2
207	50:19:0030305:175	Для садоводства	Земли сельскохозяйственного назначения	д. Шилово	Ж2
208	50:19:0050314:20	Для ведения личного подсобного хозяйства	Земли сельскохозяйственного назначения	д. Кривошеино	Ж2
209	50:19:0040319:301	для личного подсобного хозяйства	Категория не установлена	д. Алексино	Ж2
210	50:19:0030305:118	Для садоводства	Земли сельскохозяйственного назначения	д. Шилово	Ж2
211	50:19:0030305:133	Для садоводства	Земли сельскохозяйственного назначения	д. Шилово	Ж2

212	50:19:0040106:303	ведения личного подсобного хозяйства	Категория не установлена	д. Кожино	Ж2
213	50:19:0030208:313	для сельскохозяйственного назначения	Категория не установлена	д. Журавлёво	Ж2
214	50:19:0050417:134	для ведения личного подсобного хозяйства	Категория не установлена	д. Городилово	Ж2
215	50:19:0040209:1	для индивидуального жилищного строительства	Земли промышленности, энергетики, транспорта, связи, радиовещания, телевидения, информатики, земли для обеспечения космической деятельности	д. Товарково	Ж2
216	50:19:0040118:128	для садоводства	Земли сельскохозяйственного назначения	д. Рыбушкино	Ж2
217	50:19:0040106:144	Для ведения личного подсобного хозяйства	Земли сельскохозяйственного назначения	д. Кокшино	Ж2
218	50:19:0010102:54			г. Руза	Ж2
219	50:19:0030305:156	Для садоводства	Земли сельскохозяйственного назначения	д. Шилово	Ж2
220	50:19:0050115:27	для ведения садоводства	Земли сельскохозяйственного назначения	п. Колюбакино	Ж2
221	50:19:0050622:193	Для ведения личного подсобного хозяйства	Земли сельскохозяйственного назначения	д. Бережки	Ж2
222	50:19:0050420:601	для сельскохозяйственного производства	Земли сельскохозяйственного назначения	п. Старотеряево	Ж2
223	50:19:0040305:107	для ведения личного подсобного хозяйства	Категория не установлена	п. Старая Руза	Ж2
224	50:19:0050115:88	Для садоводства	Земли сельскохозяйственного назначения	п. Колюбакино	Ж2
225	50:19:0050604:945	для дачного строительства	Категория не установлена	д. Игнатёво	Ж2
226	50:19:0050422:592	Для ведения личного подсобного хозяйства	Земли сельскохозяйственного назначения	д. Хрущёво	Ж2
227	50:19:0030516:6	Для ведения личного подсобного хозяйства	Земли сельскохозяйственного назначения	д. Демидково	Ж2
228	50:19:0030115:2698	Для сельскохозяйственного производства	Земли сельскохозяйственного назначения	д. Новорождествено	Ж2
229	50:19:0000000:21733	для ведения личного подсобного хозяйства (полевой)	Земли сельскохозяйственного назначения	д. Хрущёво	Ж2
230	50:19:0040319:34	Для садоводства	Земли сельскохозяйственного назначения	д. Алексино	Ж2
231	50:19:0040219:58	для садоводства	Земли сельскохозяйственного назначения	п. Бабаево	Ж2
232	50:19:0030109:172			п. Бороденки	Ж2
233	50:19:0050417:15	под размещение коттеджей	Земли сельскохозяйственного назначения	д. Воробьёво	Ж2
234	50:19:0040326:255	Для садоводства	Земли сельскохозяйственного назначения	д. Алексино	Ж2

235	50:19:0040118:133	для огородничества	Земли сельскохозяйственного назначения	д. Рыбушкино	Ж2
236	50:19:0050407:136	Для ведения личного подсобного хозяйства	Земли сельскохозяйственного назначения	д. Ожигово	Ж2
237	50:19:0030101:12	для индивидуального жилищного строительства	Земли сельскохозяйственного назначения	д. Андрейково	Ж2
238	50:19:0040319:25	Для садоводства	Земли сельскохозяйственного назначения	д. Алексино	Ж2
239	50:19:0040118:119	для садоводства	Земли сельскохозяйственного назначения	д. Рыбушкино	Ж2
240	50:19:0050420:37	Для ведения личного подсобного хозяйства	Земли сельскохозяйственного назначения	д. Румянцево	Ж2
241	50:19:0030115:1591	Для сельскохозяйственного производства	Земли сельскохозяйственного назначения	д. Новорождествово	Ж2
242	50:19:0040103:24	Для ведения личного подсобного хозяйства	Земли сельскохозяйственного назначения	п. Старо	Ж2
243	50:19:0050623:4	Для ведения личного подсобного хозяйства	Земли сельскохозяйственного назначения	д. Молодиково	Ж2
244	50:19:0030304:738	для дачного строительства	Категория не установлена	д. Городище	Ж2
245	50:19:0050115:34	Для садоводства	Земли сельскохозяйственного назначения	п. Колюбакино	Ж2
246	50:19:0050408:613	Для ведения личного подсобного хозяйства	Категория не установлена	д. Ожигово	Ж2
247	50:19:0050115:10	Для садоводства	Земли сельскохозяйственного назначения	п. Колюбакино	Ж2
248	50:19:0050623:8	Для ведения личного подсобного хозяйства	Земли сельскохозяйственного назначения	д. Молодиково	Ж2
249	50:19:0050624:2	Для ведения личного подсобного хозяйства	Земли сельскохозяйственного назначения	д. Игнатьево	Ж2
250	50:19:0020301:289	Для ведения личного подсобного хозяйства	Земли сельскохозяйственного назначения	д. Григорово	Ж2
251	50:19:0050604:168	Для ведения личного подсобного хозяйства	Земли сельскохозяйственного назначения	д. Игнатьево	Ж2
252	50:19:0050408:178	для дачного строительства	Категория не установлена	д. Ожигово	Ж2
253	50:19:0040128:121	Для ведения личного подсобного хозяйства	Земли сельскохозяйственного назначения	д. Воскресенское	Ж2
254	50:19:0040319:46	Для садоводства	Земли сельскохозяйственного назначения	д. Алексино	Ж2
255	50:19:0030302:1150		Категория не установлена	с. Покровское	Ж2
256	50:19:0040118:137	Для садоводства	Земли сельскохозяйственного назначения	д. Рыбушкино	Ж2
257	50:19:0050307:63	Для ведения личного подсобного хозяйства	Земли сельскохозяйственного назначения	д. Редькино	Ж2
258	50:19:0040210:604	не установлено Решением Рузского районного суда	Категория не установлена	д. Ватулино	Ж2

		Московской области №6/н от 22.08.2022г.			
259	50:19:0050317:71	Для садоводства	Земли сельскохозяйственного назначения	д. Стрыгино	Ж2
260	50:19:0040118:147	для садоводства	Земли сельскохозяйственного назначения	д. Рыбушкино	Ж2
261	50:19:0030115:2602	Для сельскохозяйственного производства	Земли сельскохозяйственного назначения	д. Новорождествено	Ж2
262	50:19:0040127:31	Для ведения личного подсобного хозяйства	Земли сельскохозяйственного назначения	д. Комлево	Ж2
263	50:19:0030205:24	Для ведения личного подсобного хозяйства	Земли сельскохозяйственного назначения	д. Хотецово	Ж2
264	50:19:0030413:40	Для ведения личного подсобного хозяйства	Земли сельскохозяйственного назначения	д. Сафониха	Ж2
265	50:19:0050425:2	Для ведения личного подсобного хозяйства	Земли сельскохозяйственного назначения	д. Жиганово	Ж2
266	50:19:0040417:20	Для выращивания сельскохозяйственной продукции	Земли сельскохозяйственного назначения	д. Сухарево	Ж2
267	50:19:0040319:44	Для садоводства	Земли сельскохозяйственного назначения	д. Алексино	Ж2
268	50:19:0010102:55			г. Руза	Ж2
269	50:19:0000000:22036	для садоводства, огородничества и дачного строительства	Земли сельскохозяйственного назначения	д. Иваново	Ж2
270	50:19:0030106:841	для ведения личного подсобного хозяйства (приусадебный земельный участок)	Земли сельскохозяйственного назначения	д. Скирманово	Ж2
271	50:19:0020202:1772	Для ведения личного подсобного хозяйства	Категория не установлена	р.п. Тучково	Ж2
272	50:19:0050504:12	Для ведения личного подсобного хозяйства	Земли сельскохозяйственного назначения	д. Вражеское	Ж2
273	50:19:0040402:684	для ведения личного подсобного хозяйства	Категория не установлена	д. Нестерово	Ж2
274	50:19:0030521:751	Для производственной базы	Категория не установлена	д. Покров	Ж2
275	50:19:0030115:2660	Для сельскохозяйственного производства	Земли сельскохозяйственного назначения	д. Новорождествено	Ж2
276	50:19:0050615:102	для дачного строительства	Категория не установлена	с. Васильевское	Ж2
277	50:19:0050115:26	для ведения садоводства	Земли сельскохозяйственного назначения	п. Колюбакино	Ж2
278	50:19:0050115:62	Для садоводства	Земли сельскохозяйственного назначения	п. Колюбакино	Ж2
279	50:19:0050620:121	Для ведения личного подсобного хозяйства	Земли сельскохозяйственного назначения	д. Поречье	Ж2
280	50:19:0050115:7	Для индивидуального жилищного строительства	Земли сельскохозяйственного назначения	п. Колюбакино	Ж2
281	50:19:0050418:37	Для ведения личного подсобного хозяйства	Земли сельскохозяйственного назначения	д. Старая Руза	Ж2
282	50:19:0050605:28	Для выращивания сельскохозяйственной	Земли сельскохозяйственного	д. Марково	Ж2

		продукции	назначения		
283	50:19:0040319:42	Для садоводства	Земли сельскохозяйственного назначения	д. Алексино	Ж2
284	50:19:0050422:606	для дачного строительства	Земли сельскохозяйственного назначения	д. Хрущёво	Ж2
285	50:19:0040312:640	для ведения личного подсобного хозяйства	Земли сельскохозяйственного назначения	д. Полуэктово	Ж2
286	50:19:0000000:25200	для ведения приусадебного х-ва	Категория не установлена	с. Покровское	Ж2
287	50:19:0050209:859	Для дачного строительства	Категория не установлена	д. Таблово	Ж2
288	50:19:0040417:32	Для ведения личного подсобного хозяйства	Земли сельскохозяйственного назначения	д. Сухарево	Ж2
289	50:19:0040319:31	Для садоводства	Земли сельскохозяйственного назначения	д. Алексино	Ж2
290	50:19:0040118:140	для садоводства	Земли сельскохозяйственного назначения	д. Рыбушкино	Ж2
291	50:19:0040306:10	Для индивидуального жилищного строительства	Земли сельскохозяйственного назначения	д. Макеиха	Ж2
292	50:19:0000000:24379	Для сельскохозяйственного производства	Земли сельскохозяйственного назначения	д. Сухарево	Ж2
293	50:19:0000000:19147	для дачного строительства	Земли сельскохозяйственного назначения	с. Васильевское	Ж2
294	50:19:0040126:148	Для ведения личного подсобного хозяйства	Земли сельскохозяйственного назначения	д. Палашкино	Ж2
295	50:19:0050627:758		Земли сельскохозяйственного назначения	д. Бережки	Ж2
296	50:19:0060204:71	для ведения личного подсобного хозяйства (полевой)	Земли сельскохозяйственного назначения	д. Строганка	Ж2
297	50:19:0050624:10	Для ведения личного подсобного хозяйства	Земли сельскохозяйственного назначения	д. Игнатьево	Ж2
298	50:19:0050115:33	для садоводства	Земли сельскохозяйственного назначения	п. Колюбакино	Ж2
299	50:19:0000000:24978	заготовка древесины; заготовка и сбор недревесных лесных ресурсов; заготовка пищевых лесных ресурсов и сбор лекарственных растений; осущ	Земли лесного фонда	с. Никольское	Ж2
300	50:19:0030305:157	Для садоводства	Земли сельскохозяйственного назначения	д. Шилово	Ж2
301	50:19:0050604:106	для индивидуального жилищного строительства	Земли сельскохозяйственного назначения	д. Игнатьево	Ж2
302	50:19:0040417:500	Для ведения личного подсобного хозяйства	Категория не установлена	д. Сухарево	Ж2
303	50:19:0050615:100	Для дачного строительства	Категория не установлена	с. Васильевское	Ж2
304	50:19:0040326:244	Для садоводства	Земли сельскохозяйственного назначения	д. Алексино	Ж2

305	50:19:0040406:234	Для ведения личного подсобного хозяйства	Категория не установлена	д. Кожино	Ж2
306	50:19:0040201:128	Для ведения личного подсобного хозяйства	Земли сельскохозяйственного назначения	д. Сытьково	Ж2
307	50:19:0050425:6	Для ведения личного подсобного хозяйства	Земли сельскохозяйственного назначения	д. Жиганово	Ж2
308	50:19:0030305:142	Для садоводства	Земли сельскохозяйственного назначения	д. Шилово	Ж2
309	50:19:0040319:32	Для садоводства	Земли сельскохозяйственного назначения	д. Алексино	Ж2
310	50:19:0040303:524	Для личного подсобного хозяйства	Категория не установлена	д. Лобково	Ж2
311	50:19:0050420:736	Для ведения личного подсобного хозяйства	Категория не установлена	д. Румянцево	Ж2
312	50:19:0000000:22174	для ведения личного подсобного хозяйства	Земли сельскохозяйственного назначения	д. Головинка	Ж2
313	50:19:0000000:21972	для ведения личного подсобного хозяйства (полевой)	Земли сельскохозяйственного назначения	с. Старо	Ж2
314	50:19:0050115:87	Для садоводства	Земли сельскохозяйственного назначения	п. Колюбакино	Ж2
315	50:19:0050114:72	Для садоводства	Земли сельскохозяйственного назначения	п. Колюбакино	Ж2
316	50:19:0050612:12	Для ведения личного подсобного хозяйства	Земли сельскохозяйственного назначения	с. Васильевское	Ж2
317	50:19:0040312:1130	для ведения личного подсобного хозяйства	Земли сельскохозяйственного назначения	д. Полуэктово	Ж2
318	50:19:0030401:105	Для ведения личного подсобного хозяйства	Земли сельскохозяйственного назначения	с. Никольское	Ж2
319	50:19:0040319:43	Для садоводства	Земли сельскохозяйственного назначения	д. Алексино	Ж2
320	50:19:0030305:116	Для садоводства	Земли сельскохозяйственного назначения	д. Шилово	Ж2
321	50:19:0050408:617	для ведения личного подсобного хозяйства	Категория не установлена	д. Ожигово	Ж2
322	50:19:0050627:11	Для ведения личного подсобного хозяйства	Земли сельскохозяйственного назначения	д. Бережки	Ж2
323	50:19:0040417:23	Для ведения личного подсобного хозяйства	Земли сельскохозяйственного назначения	д. Сухарево	Ж2
324	50:19:0040402:731	Для ведения личного подсобного хозяйства	Категория не установлена	д. Нестерово	Ж2
325	50:19:0050306:11	Для садоводства и огородничества	Земли сельскохозяйственного назначения	д. Коковино	Ж2
326	50:19:0050622:74	Для ведения личного подсобного хозяйства	Земли сельскохозяйственного назначения	п. детского городка "Дружба"	Ж2
327	50:19:0050627:779	для дачного строительства	Категория не установлена	д. Бережки	Ж2
328	50:19:0050115:4	Для садоводства	Земли сельскохозяйственного назначения	п. Колюбакино	Ж2
329	50:19:0050620:119	Для ведения личного подсобного хозяйства	Земли сельскохозяйственного	д. Поречье	Ж2

			назначения		
330	50:19:0030305:171	Для садоводства	Земли сельскохозяйственного назначения	д. Шилово	Ж2
331	50:19:0050417:10	под размещение коттеджей	Земли сельскохозяйственного назначения	д. Воробьёво	Ж2
332	50:19:0040211:7			д. Вандово	Ж2
333	50:19:0040118:143	для садоводства	Земли сельскохозяйственного назначения	д. Рыбушкино	Ж2
334	50:19:0050611:565	для дачного строительства	Категория не установлена	с. Васильевское	Ж2
335	50:19:0050627:419	для ведения личного подсобного хозяйства	Земли сельскохозяйственного назначения	д. Бережки	Ж2
336	50:19:0050405:810	Для ведения личного подсобного хозяйства.	Категория не установлена	д. Старая Руза	Ж2
337	50:19:0050619:632	для дачного строительства	Категория не установлена	д. Поречье	Ж2
338	50:19:0000000:24392	Для сельскохозяйственного производства	Земли сельскохозяйственного назначения	д. Городилово	Ж2
339	50:19:0050425:12	Для ведения личного подсобного хозяйства	Земли сельскохозяйственного назначения	д. Жиганово	Ж2
340	50:19:0050115:53	для садоводства	Земли сельскохозяйственного назначения	п. Колюбакино	Ж2
341	50:19:0040315:1700	для дачного строительства	Категория не установлена	д. Нестерово	Ж2
342	50:19:0050625:7	Для ведения личного подсобного хозяйства	Земли сельскохозяйственного назначения	д. Игнатьево	Ж2
343	50:19:0050625:389	для ведения личного подсобного хозяйства	Категория не установлена	д. Игнатьево	Ж2
344	50:19:0030305:140	Для садоводства	Земли сельскохозяйственного назначения	д. Шилово	Ж2
345	50:19:0030403:3	Для сельскохозяйственного производства	Земли сельскохозяйственного назначения	д. Семёново	Ж2
346	50:19:0050605:12	Для ведения личного подсобного хозяйства	Земли сельскохозяйственного назначения	д. Марково	Ж2
347	50:19:0050425:114	для дачного строительства	Земли сельскохозяйственного назначения	д. Жиганово	Ж2
348	50:19:0030520:48	Для ведения личного подсобного хозяйства	Земли сельскохозяйственного назначения	д. Филатово	Ж2
349	50:19:0050115:20	для ведения садоводства	Земли сельскохозяйственного назначения	п. Колюбакино	Ж2
350	50:19:0030305:136	Для садоводства	Земли сельскохозяйственного назначения	д. Шилово	Ж2
351	50:19:0050417:11	под размещение коттеджей	Земли сельскохозяйственного назначения	д. Воробьёво	Ж2
352	50:19:0030513:315	для ведения личного подсобного хозяйства	Земли сельскохозяйственного назначения	д. Новокурово	Ж2
353	50:19:0040501:4	Индивидуальное жилищное строительство	Земли промышленности, энергетики, транспорта, связи, радиовещания,	п. Дорохово	Ж2

			телевидения, информатики, земли для обеспечения космической деятельности		
354	50:19:0030305:166	Для садоводства	Земли сельскохозяйственного назначения	д. Шилово	Ж2
355	50:19:0000000:25346	Для дачного строительства	Категория не установлена	д. Игнатьево	Ж2
356	50:19:0050627:780	Для ведения личного подсобного хозяйства (приусадебный земельный участок)	Категория не установлена	д. Бережки	Ж2
357	50:19:0050115:9	Для садоводства	Земли сельскохозяйственного назначения	п. Колобакино	Ж2
358	50:19:0050605:18	Для ведения личного подсобного хозяйства	Земли сельскохозяйственного назначения	д. Марково	Ж2
359	50:19:0050408:196	Для ведения личного подсобного хозяйства	Категория не установлена	д. Ожигово	Ж2
360	50:19:0050407:149	Для ведения личного подсобного хозяйства	Земли сельскохозяйственного назначения	д. Ожигово	Ж2
361	50:19:0030535:58	для ведения садоводства	Земли сельскохозяйственного назначения	д. Покров	Ж2
362	50:19:0050209:863	Для дачного строительства	Категория не установлена	д. Таблово	Ж2
363	50:19:0060105:518	для ведения личного подсобного хозяйства	Земли сельскохозяйственного назначения	д. Нововановское	Ж2
364	50:19:0040118:136	Для садоводства	Земли сельскохозяйственного назначения	д. Рыбушкино	Ж2
365	50:19:0040202:1051	Для сельскохозяйственного производства	Земли сельскохозяйственного назначения	д. Брыньково	Ж2
366	50:19:0050204:151	Для ведения личного подсобного хозяйства	Земли сельскохозяйственного назначения	д. Волынщино	Ж2
367	50:19:0040118:124	для огородничества	Земли сельскохозяйственного назначения	д. Рыбушкино	Ж2
368	50:19:0050505:57	Для ведения личного подсобного хозяйства	Земли сельскохозяйственного назначения	д. Писарёво	Ж2
369	50:19:0050318:118	Для садоводства	Земли сельскохозяйственного назначения	д. Ваюхино	Ж2
370	50:19:0030305:115	Для садоводства	Земли сельскохозяйственного назначения	д. Шилово	Ж2
371	50:19:0040417:502	для ведения личного подсобного хозяйства	Категория не установлена	д. Сухарево	Ж2
372	50:19:0030305:339	Для садоводства	Земли сельскохозяйственного назначения	д. Шилово	Ж2
373	50:19:0030504:44	Для дачного строительства	Земли сельскохозяйственного назначения	д. Иваново	Ж2
374	50:19:0000000:25007		Категория не установлена	д. Старая Руза	Ж2
375	50:19:0050114:7	Для садоводства	Земли сельскохозяйственного назначения	п. Колобакино	Ж2
376	50:19:0050115:16	для садоводства	Земли	п. Колобакино	Ж2

			сельскохозяйственного назначения		
377	50:19:0040103:167	для дачного хозяйства	Земли сельскохозяйственного назначения	п. Старо	Ж2
378	50:19:0050115:11	Для садоводства	Земли сельскохозяйственного назначения	п. Колобакино	Ж2
379	50:19:0050115:178	для садоводства	Категория не установлена	п. Колобакино	Ж2
380	50:19:0030305:149	Для садоводства	Земли сельскохозяйственного назначения	д. Шилово	Ж2
381	50:19:0030517:96	Для ведения личного подсобного хозяйства	Земли сельскохозяйственного назначения	д. Овсяники	Ж2
382	50:19:0030413:47	Для садоводства	Земли сельскохозяйственного назначения	д. Сафониha	Ж2
383	50:19:0030305:165	Для садоводства	Земли сельскохозяйственного назначения	д. Шилово	Ж2
384	50:19:0050207:626	Для ведения личного подсобного хозяйства (приусадебный земельный участок)	Земли сельскохозяйственного назначения	д. Таблово	Ж2
385	50:19:0040601:672	для организации проезда	Земли промышленности, энергетики, транспорта, связи, радиовещания, телевидения, информатики, земли для обеспечения космической деятельности	д. Шелковка	Ж2
386	50:19:0050408:63	Для выращивания с/х продукции	Земли сельскохозяйственного назначения	д. Ожигово	Ж2
387	50:19:0040203:6	для дачного строительства	Земли сельскохозяйственного назначения	п. Бабаево	Ж2
388	50:19:0050407:148	Для ведения личного подсобного хозяйства	Земли сельскохозяйственного назначения	д. Ожигово	Ж2
389	50:19:0030513:270	для ведения личного подсобного хозяйства (полевой)	Земли сельскохозяйственного назначения	д. Новокурово	Ж2
390	50:19:0030303:1211	Для дачного строительства	Категория не установлена	с. Покровское	Ж2
391	50:19:0030305:89	Для садоводства	Земли сельскохозяйственного назначения	д. Шилово	Ж2
392	50:19:0050421:54	Для ведения личного подсобного хозяйства	Земли сельскохозяйственного назначения	д. Хрущёво	Ж2
393	50:19:0050627:436	Для ведения личного подсобного хозяйства	Категория не установлена	д. Бережки	Ж2
394	50:19:0050504:45	Для дачного строительства	Земли сельскохозяйственного назначения	д. Вражеское	Ж2
395	50:19:0050418:70	Для ведения личного подсобного хозяйства	Земли сельскохозяйственного назначения	д. Старая Руза	Ж2
396	50:19:0030305:162	Для садоводства	Земли сельскохозяйственного назначения	д. Шилово	Ж2
397	50:19:0050612:60	Для ведения личного	Категория не	с. Васильевское	Ж2

		подсобного хозяйства	установлена		
398	50:19:0030535:8	Для садоводства	Земли сельскохозяйственного назначения	д. Покров	Ж2
399	50:19:0050627:6	Для ведения личного подсобного хозяйства	Земли сельскохозяйственного назначения	д. Бережки	Ж2
400	50:19:0040318:84	Для ведения личного подсобного хозяйства	Земли сельскохозяйственного назначения	д. Гомнино	Ж2
401	50:19:0050502:140	Для ведения личного подсобного хозяйства	Земли сельскохозяйственного назначения	д. Городилово	Ж2
402	50:19:0050305:960	Для индивидуального жилищного строительства	Категория не установлена	с. Никольское	Ж2
403	50:19:0000000:25305	Для ведения личного подсобного хозяйства	Земли сельскохозяйственного назначения	д. Сухарево	Ж2
404	50:19:0050602:23	Для ведения личного подсобного хозяйства	Земли сельскохозяйственного назначения	д. Марково	Ж2
405	50:19:0000000:25441	Для ведения личного подсобного хозяйства	Категория не установлена	д. Сухарево	Ж2
406	50:19:0030301:104	Для ведения личного подсобного хозяйства	Земли сельскохозяйственного назначения	с. Покровское	Ж2
407	50:19:0030215:2	Для ведения личного подсобного хозяйства	Земли сельскохозяйственного назначения	д. Самошкино	Ж2
408	50:19:0040205:1710	-	Категория не установлена	п. Горбово	Ж2
409	50:19:0000000:25257	Для ведения личного подсобного хозяйства (приусадебный земельный участок)	Категория не установлена	п. Дорохово	Ж2
410	50:19:0030401:674	для ведения личного подсобного хозяйства	Категория не установлена	с. Никольское	Ж2
411	50:19:0040202:1052	Для сельскохозяйственного производства	Земли сельскохозяйственного назначения	д. Брыньково	Ж2
412	50:19:0040114:244	Для выращивания сельскохозяйственной продукции	Земли сельскохозяйственного назначения	д. Цыганово	Ж2
413	50:19:0050612:26	Для ведения личного подсобного хозяйства	Земли сельскохозяйственного назначения	с. Васильевское	Ж2
414	50:19:0050114:39	Для садоводства	Земли сельскохозяйственного назначения	п. Колобакино	Ж2
415	50:19:0030202:332	под лодочный причал	Земли особо охраняемых территорий и объектов	д. Волково	Ж2
416	50:19:0040505:903		Категория не установлена	п. Дорохово	Ж2
417	50:19:0050417:14	под размещение коттеджей	Земли сельскохозяйственного назначения	д. Воробьево	Ж2
418	50:19:0050115:36	для садоводства	Земли сельскохозяйственного назначения	п. Колобакино	Ж2
419	50:19:0030305:374	для садоводства	Земли сельскохозяйственного назначения	д. Шилово	Ж2
420	50:19:0040319:38	Для садоводства	Земли сельскохозяйственного назначения	д. Алексино	Ж2
421	50:19:0040319:78	Для садоводства	Земли	д. Алексино	Ж2

			сельскохозяйственного назначения		
422	50:19:0050316:24	Для садоводства	Земли сельскохозяйственного назначения	с. Аннино	Ж2
423	50:19:0050425:453	для дачного строительства	Категория не установлена	д. Жиганово	Ж2
424	50:19:0020301:175	Для дачного строительства	Земли сельскохозяйственного назначения	д. Григорово	Ж2
425	50:19:0020301:1658	для ведения личного подсобного хозяйства (полевой)	Земли сельскохозяйственного назначения	д. Григорово	Ж2
426	50:19:0030305:7	Для садоводства	Земли сельскохозяйственного назначения	д. Шилово	Ж2
427	50:19:0050114:81	Для садоводства	Земли сельскохозяйственного назначения	п. Колюбакино	Ж2
428	50:19:0030305:87	Для садоводства	Земли сельскохозяйственного назначения	д. Шилово	Ж2
429	50:19:0020301:276	Для ведения личного подсобного хозяйства	Земли сельскохозяйственного назначения	д. Григорово	Ж2
430	50:19:0000000:25137	для дачного строительства	Категория не установлена	д. Игнатьево	Ж2
431	50:19:0030411:68	для ведения личного подсобного хозяйства	Категория не установлена	д. Ильинское	Ж2
432	50:19:0050602:19	Для ведения личного подсобного хозяйства	Земли сельскохозяйственного назначения	д. Марково	Ж2
433	50:19:0040118:144	для садоводства	Земли сельскохозяйственного назначения	д. Рыбушкино	Ж2
434	50:19:0000000:22295	для ведения личного подсобного хозяйства (полевой)	Земли сельскохозяйственного назначения	п. Дорохово	Ж2
435	50:19:0050627:10	Для ведения личного подсобного хозяйства	Земли сельскохозяйственного назначения	д. Бережки	Ж2
436	50:19:0030305:132	Для садоводства	Земли сельскохозяйственного назначения	д. Шилово	Ж2
437	50:19:0040128:398	Для ведения личного подсобного хозяйства (приусадебный земельный участок)	Земли сельскохозяйственного назначения	д. Воскресенское	Ж2
438	50:19:0040118:120	Для огородничества	Земли сельскохозяйственного назначения	д. Рыбушкино	Ж2
439	50:19:0050114:70	Для садоводства	Земли сельскохозяйственного назначения	п. Колюбакино	Ж2
440	50:19:0050605:17	Для ведения личного подсобного хозяйства	Земли сельскохозяйственного назначения	д. Марково	Ж2
441	50:19:0050605:870	для дачного строительства	Категория не установлена	д. Марково	Ж2
442	50:19:0010102:290		Категория не установлена	г. Руза	Ж2
443	50:19:0030305:150	Для садоводства	Земли сельскохозяйственного назначения	д. Шилово	Ж2
444	50:19:0030305:108	Для садоводства	Земли сельскохозяйственного назначения	д. Шилово	Ж2
445	50:19:0050422:126	Для ведения личного	Земли	д. Хрущёво	Ж2

		подсобного хозяйства	сельскохозяйственного назначения		
446	50:19:0010201:42			г. Руза	Ж2
447	50:19:0030305:6	Для садоводства	Земли сельскохозяйственного назначения	д. Шилово	Ж2
448	50:19:0050605:872	для дачного строительства	Категория не установлена	д. Марково	Ж2
449	50:19:0040410:91	для дачного строительства	Категория не установлена	д. Красотино	Ж2
450	50:19:0060101:639	Для личного подсобного хозяйства	Категория не установлена	д. Грибцово	Ж2
451	50:19:0050305:1043	для ведения личного подсобного хозяйства	Категория не установлена	д. Никольское	Ж2
452	50:19:0030517:93	Для ведения личного подсобного хозяйства	Земли сельскохозяйственного назначения	д. Овсяники	Ж2
453	50:19:0050622:542		Категория не установлена	п. дома отдыха "Тучково" ВЦСПС	Ж2
454	50:19:0050608:14	для дачного строительства	Земли сельскохозяйственного назначения	д. Алтыново	Ж2
455	50:19:0050627:14	Для ведения личного подсобного хозяйства	Земли сельскохозяйственного назначения	д. Бережки	Ж2
456	50:19:0030305:91	Для садоводства	Земли сельскохозяйственного назначения	д. Шилово	Ж2
457	50:19:0050612:713		Категория не установлена	с. Васильевское	Ж2
458	50:19:0050115:6	Для садоводства	Земли сельскохозяйственного назначения	п. Колобакино	Ж2
459	50:19:0050114:77	Для садоводства	Земли сельскохозяйственного назначения	п. Колобакино	Ж2
460	50:19:0040209:3	для индивидуального жилищного строительства	Земли промышленности, энергетики, транспорта, связи, радиовещания, телевидения, информатики, земли для обеспечения космической деятельности	д. Товарково	Ж2
461	50:19:0050619:33			д. Поречье	Ж2
462	50:19:0030305:117	Для садоводства	Земли сельскохозяйственного назначения	д. Шилово	Ж2
463	50:19:0030535:56	Для садоводства	Земли сельскохозяйственного назначения	д. Покров	Ж2
464	50:19:0050605:144	Для ведения личного подсобного хозяйства	Земли сельскохозяйственного назначения	д. Марково	Ж2
465	50:19:0030231:69	Для личного подсобного хозяйства	Земли сельскохозяйственного назначения	д. Нововолково	Ж2
466	50:19:0040201:1634	Для индивидуального жилищного строительства	Категория не установлена	д. Сытьково	Ж2
467	50:19:0030505:112	для дачного строительства	Категория не установлена	д. Пахомьево	Ж2
468	50:19:0040125:105	Для ведения личного подсобного хозяйства	Земли сельскохозяйственного назначения	д. Фролково	Ж2

469	50:19:0050412:342	заготовка древесины; заготовка и сбор недревесных лесных ресурсов; заготовка пищевых лесных ресурсов и сбор лекарственных растений; осущ	Земли лесного фонда	д. Старая Руза	Ж2
470	50:19:0030305:92	Для садоводства	Земли сельскохозяйственного назначения	д. Шилово	Ж2
471	50:19:0050608:7	Для ведения личного подсобного хозяйства	Земли сельскохозяйственного назначения	д. Алтыново	Ж2
472	50:19:0040417:516	Для ведения личного подсобного хозяйства	Земли сельскохозяйственного назначения	д. Сухарево	Ж2
473	50:19:0050315:69	Для дачного строительства	Земли сельскохозяйственного назначения	д. Петряиха	Ж2
474	50:19:0030305:127	Для садоводства	Земли сельскохозяйственного назначения	д. Шилово	Ж2
475	50:19:0030305:148	Для садоводства	Земли сельскохозяйственного назначения	д. Шилово	Ж2
476	50:19:0040222:351	Земельные участки	Категория не установлена	д. Константиново	Ж2
477	50:19:0050425:14	Для ведения личного подсобного хозяйства	Земли сельскохозяйственного назначения	д. Жиганово	Ж2
478	50:19:0000000:22350	для ведения личного подсобного хозяйства (полевой)	Земли сельскохозяйственного назначения	д. Старая Руза	Ж2
479	50:19:0050621:5	Для ведения личного подсобного хозяйства	Земли сельскохозяйственного назначения	д. Поречье	Ж2
480	50:19:0050621:6	Для ведения личного подсобного хозяйства	Земли сельскохозяйственного назначения	д. Поречье	Ж2
481	50:19:0030505:585	для строительства жилого дома, хозяйственных построек и выращивания сельскохозяйственных культур	Категория не установлена	д. Пахомьево	Ж2
482	50:19:0040409:453	для ведения личного подсобного хозяйства	Земли сельскохозяйственного назначения	д. Красотино	Ж2
483	50:19:0030535:55	для садоводства	Земли сельскохозяйственного назначения	д. Покров	Ж2
484	50:19:0030305:12	Для садоводства	Земли сельскохозяйственного назначения	д. Шилово	Ж2
485	50:19:0050625:6	для дачного строительства	Земли сельскохозяйственного назначения	д. Игнатьево	Ж2
486	50:19:0030521:130	Для ведения личного подсобного хозяйства	Земли сельскохозяйственного назначения	д. Покров	Ж2
487	50:19:0050608:6	Для ведения личного подсобного хозяйства	Земли сельскохозяйственного назначения	д. Алтыново	Ж2
488	50:19:0030301:699	для индивидуального жилищного строительства	Категория не установлена	с. Покровское	Ж2
489	50:19:0050624:451	Для ведения личного	Категория не	д. Игнатьево	Ж2

		подсобного хозяйства	установлена		
490	50:19:0050115:22	для ведения садоводства	Земли сельскохозяйственного назначения	п. Колюбакино	Ж2
491	50:19:0040118:116	Для огородничества	Земли сельскохозяйственного назначения	д. Рыбушкино	Ж2
492	50:19:0040505:10			п. Дорохово	Ж2
493	50:19:0040402:685	для ведения личного подсобного хозяйства	Категория не установлена	д. Нестерово	Ж2
494	50:19:0040118:2	Для ведения личного подсобного хозяйства	Земли сельскохозяйственного назначения	д. Рыбушкино	Ж2
495	50:19:0030231:1452	Для ведения личного подсобного хозяйства	Земли сельскохозяйственного назначения	д. Нововолково	Ж2
496	50:19:0040410:121	для ведения личного подсобного хозяйства	Земли сельскохозяйственного назначения	д. Красотино	Ж2
497	50:19:0040326:242	Для садоводства	Земли сельскохозяйственного назначения	д. Алексино	Ж2
498	50:19:0040103:195	Для дачного хозяйства	Земли сельскохозяйственного назначения	п. Старо	Ж2
499	50:19:0050624:453	для ведения личного подсобного хозяйства	Категория не установлена	д. Игнатьево	Ж2
500	50:19:0050617:232	Для ведения личного подсобного хозяйства	Земли сельскохозяйственного назначения	д. Сонино	Ж2
501	50:19:0000000:19324	для ведения личного подсобного хозяйства	Земли сельскохозяйственного назначения	с. Городище	Ж2
502	50:19:0040313:652	для ведения личного подсобного хозяйства (полевой)	Земли сельскохозяйственного назначения	д. Марьино	Ж2
503	50:19:0030503:415	для ведения личного подсобного хозяйства	Земли сельскохозяйственного назначения	д. Иваново	Ж2
504	50:19:0050115:54	для ведения садоводства	Земли сельскохозяйственного назначения	п. Колюбакино	Ж2
505	50:19:0050619:629	для дачного строительства	Категория не установлена	д. Поречье	Ж2
506	50:19:0050602:63	Для ведения личного подсобного хозяйства	Земли сельскохозяйственного назначения	д. Марково	Ж2
507	50:19:0020301:572	Для ведения личного подсобного хозяйства	Земли сельскохозяйственного назначения	д. Григорово	Ж2
508	50:19:0050115:40	Для садоводства	Земли сельскохозяйственного назначения	п. Колюбакино	Ж2
509	50:19:0030305:101	Для садоводства	Земли сельскохозяйственного назначения	д. Шилово	Ж2
510	50:19:0030305:90	Для садоводства	Земли сельскохозяйственного назначения	д. Шилово	Ж2
511	50:19:0050622:194	Для ведения личного подсобного хозяйства	Земли сельскохозяйственного назначения	п. детского городка "Дружба"	Ж2
512	50:19:0030109:251	Заготовка древесины, заготовка и сбор недревесных лесных ресурсов, заготовка пищевых лесных ресурсов и сбор	Земли лесного фонда	с. Никольское	Ж2

		лекарственных растений, осущ			
513	50:19:0030109:251	Заготовка древесины, заготовка и сбор недревесных лесных ресурсов, заготовка пищевых лесных ресурсов и сбор лекарственных растений, осущ	Земли лесного фонда	с. Никольское	Ж2
514	50:19:0050602:13	Для ведения личного подсобного хозяйства	Земли сельскохозяйственного назначения	д. Марково	Ж2
515	50:19:0050425:452	для дачного строительства	Категория не установлена	д. Жиганово	Ж2
516	50:19:0050115:38	Для садоводства	Земли сельскохозяйственного назначения	п. Колюбакино	Ж2
517	50:19:0030535:67	Для садоводства	Земли сельскохозяйственного назначения	д. Покров	Ж2
518	50:19:0050317:70	Для садоводства	Земли сельскохозяйственного назначения	д. Стрыгино	Ж2
519	50:19:0050407:561	для ведения личного подсобного хозяйства	Категория не установлена	д. Ожигово	Ж2
520	50:19:0050625:8	Для ведения личного подсобного хозяйства	Земли сельскохозяйственного назначения	д. Игнатьево	Ж2
521	50:19:0030401:853	Для ведения личного подсобного хозяйства	Категория не установлена	с. Никольское	Ж2
522	50:19:0010101:1100	для личного подсобного хозяйства	Категория не установлена	д. Грибцово	Ж2
523	50:19:0040410:11	Для ведения личного подсобного хозяйства	Земли сельскохозяйственного назначения	д. Красотино	Ж2
524	50:19:0030504:59	для выращивания сельско-хозяйственных культур и строительства жилых и хозяйственных построек	Категория не установлена	д. Иваново	Ж2
525	50:19:0040417:507	Для ведения личного подсобного хозяйства	Категория не установлена	д. Сухарево	Ж2
526	50:19:0030203:60	Для ведения личного подсобного хозяйства	Земли сельскохозяйственного назначения	д. Мытники	Ж2
527	50:19:0040501:1496	для ведения личного подсобного хозяйства (полевой)	Земли сельскохозяйственного назначения	п. Дорохово	Ж2
528	50:19:0050114:20	Для садоводства	Земли сельскохозяйственного назначения	п. Колюбакино	Ж2
529	50:19:0050502:94	Для ведения личного подсобного хозяйства	Земли сельскохозяйственного назначения	д. Городилово	Ж2
530	50:19:0040312:1132	для ведения личного подсобного хозяйства	Земли сельскохозяйственного назначения	д. Полуэктово	Ж2
531	50:19:0050315:78	Для ведения личного подсобного хозяйства	Земли сельскохозяйственного назначения	д. Петряиха	Ж2
532	50:19:0040406:235	Для ведения личного подсобного хозяйства	Категория не установлена	д. Кожино	Ж2
533	50:19:0040417:149	Для дачного строительства	Земли сельскохозяйственного назначения	д. Сухарево	Ж2
534	50:19:0040118:139	для садоводства	Земли сельскохозяйственного	д. Рыбушкино	Ж2

			назначения		
535	50:19:0030305:109	Для садоводства	Земли сельскохозяйственного назначения	д. Шилово	Ж2
536	50:19:0000000:25599	Для дачного строительства	Категория не установлена	д. Ожигово	Ж2
537	50:19:0040403:1	Для ведения личного подсобного хозяйства	Земли сельскохозяйственного назначения	д. Ботино	Ж2
538	50:19:0050425:129	для ведения личного подсобного хозяйства	Земли сельскохозяйственного назначения	д. Жиганово	Ж2
539	50:19:0030305:124	Для садоводства	Земли сельскохозяйственного назначения	д. Шилово	Ж2
540	50:19:0030509:158	для сельскохозяйственного назначения	Земли сельскохозяйственного назначения	д. Рупасово	Ж2
541	50:19:0050417:16	под размещение коттеджей	Земли сельскохозяйственного назначения	д. Воробьёво	Ж2
542	50:19:0030304:719	для ведения личного подсобного хозяйства	Земли сельскохозяйственного назначения	д. Городище	Ж2
543	50:19:0030115:232	Индивидуальное жилищное строительство	Земли сельскохозяйственного назначения	д. Новорождествово	Ж2
544	50:19:0030518:30	Для ведения личного подсобного хозяйства	Земли сельскохозяйственного назначения	д. Акатово	Ж2
545	50:19:0030401:28			с. Никольское	Ж2
546	50:19:0050425:7	Для ведения личного подсобного хозяйства	Земли сельскохозяйственного назначения	д. Жиганово	Ж2
547	50:19:0040118:135	для огородничество	Земли сельскохозяйственного назначения	д. Рыбушкино	Ж2
548	50:19:0000000:25036	для дачного строительства	Категория не установлена	д. Игнатьево	Ж2
549	50:19:0040326:243	Для садоводства	Земли сельскохозяйственного назначения	д. Алексино	Ж2
550	50:19:0000000:22035	для ведения личного подсобного хозяйства	Земли сельскохозяйственного назначения	д. Палашкино	Ж2
551	50:19:0050407:172	Для ведения подсобного хозяйства	Категория не установлена	д. Ожигово	Ж2
552	50:19:0000000:21969	Земельные участки	Категория не установлена	п. Колюбакино	Ж2
553	50:19:0000000:21503	для ведения личного подсобного хозяйства (полевой)	Земли сельскохозяйственного назначения	п. Дорохово	Ж2
554	50:19:0040417:1	Для ведения личного подсобного хозяйства	Земли сельскохозяйственного назначения	д. Сухарево	Ж2
555	50:19:0050115:2	Для садоводства	Земли сельскохозяйственного назначения	п. Колюбакино	Ж2
556	50:19:0050616:3	Для ведения личного подсобного хозяйства	Земли сельскохозяйственного назначения	с. Васильевское	Ж2
557	50:19:0050407:99	Для ведения личного подсобного хозяйства	Земли сельскохозяйственного назначения	д. Ожигово	Ж2
558	50:19:0050407:99	Для ведения личного подсобного хозяйства	Земли сельскохозяйственного назначения	д. Ожигово	Ж2

559	50:19:0050115:57	для ведения садоводства	Земли сельскохозяйственного назначения	п. Колюбакино	Ж2
560	50:19:0050324:208	-	Категория не установлена	д. Паново	Ж2
561	50:19:0030214:291	Для индивидуального жилищного строительства	Категория не установлена	д. Лысково	Ж2
562	50:19:0040326:259	Для садоводства	Земли сельскохозяйственного назначения	д. Алексино	Ж2
563	50:19:0040319:28	Для садоводства	Земли сельскохозяйственного назначения	д. Алексино	Ж2
564	50:19:0050318:396	для ведения личного подсобного хозяйства (полевой)	Земли сельскохозяйственного назначения	д. Ваюхино	Ж2
565	50:19:0050625:4	Для ведения личного подсобного хозяйства	Земли сельскохозяйственного назначения	д. Игнатьево	Ж2
566	50:19:0030305:10	Для садоводства	Земли сельскохозяйственного назначения	д. Шилово	Ж2
567	50:19:0040103:194	Для дачного хозяйства	Земли сельскохозяйственного назначения	п. Старо	Ж2
568	50:19:0050317:61	Для садоводства	Земли сельскохозяйственного назначения	д. Стрыгино	Ж2
569	50:19:0050627:19	Для ведения личного подсобного хозяйства	Земли сельскохозяйственного назначения	д. Бережки	Ж2
570	50:19:0020301:1651	для ведения личного подсобного хозяйства (полевой)	Земли сельскохозяйственного назначения	д. Григорово	Ж2
571	50:19:0030305:167	Для садоводства	Земли сельскохозяйственного назначения	д. Шилово	Ж2
572	50:19:0030305:174	Для садоводства	Земли сельскохозяйственного назначения	д. Шилово	Ж2
573	50:19:0030305:137	Для садоводства	Земли сельскохозяйственного назначения	д. Шилово	Ж2
574	50:19:0040312:1134	для ведения личного подсобного хозяйства	Земли сельскохозяйственного назначения	д. Полуэктово	Ж2
575	50:19:0030305:188	Для садоводства	Земли сельскохозяйственного назначения	д. Шилово	Ж2
576	50:19:0050115:61	Для садоводства	Земли сельскохозяйственного назначения	п. Колюбакино	Ж2
577	50:19:0030305:135	Для садоводства	Земли сельскохозяйственного назначения	д. Шилово	Ж2
578	50:19:0050612:352	для ведения личного подсобного хозяйства	Земли сельскохозяйственного назначения	с. Васильевское	Ж2
579	50:19:0040103:193	Для дачного хозяйства	Земли сельскохозяйственного назначения	п. Старо	Ж2
580	50:19:0040319:26	Для садоводства	Земли сельскохозяйственного назначения	д. Алексино	Ж2
581	50:19:0050621:4	Для ведения личного подсобного хозяйства	Земли сельскохозяйственного назначения	д. Поречье	Ж2

582	50:19:0050417:8	Для ведения личного подсобного хозяйства	Земли сельскохозяйственного назначения	д. Городилово	Ж2
583	50:19:0040417:506	для ведения личного подсобного хозяйства	Категория не установлена	д. Сухарево	Ж2
584	50:19:0050312:42	Для ведения личного подсобного хозяйства	Земли сельскохозяйственного назначения	д. Денисиха	Ж2
585	50:19:0040310:4			д. Еськино	Ж2
586	50:19:0050408:173	для ведения личного подсобного хозяйства	Категория не установлена	д. Ожигово	Ж2
587	50:19:0030214:664	Для ведения личного подсобного хозяйства (приусадебный земельный участок)	Земли сельскохозяйственного назначения	д. Лысково	Ж2
588	50:19:0050114:15	Для садоводства	Земли сельскохозяйственного назначения	п. Колюбакино	Ж2
589	50:19:0050115:41	для садоводства	Земли сельскохозяйственного назначения	п. Колюбакино	Ж2
590	50:19:0050612:9	Для ведения личного подсобного хозяйства	Земли сельскохозяйственного назначения	с. Васильевское	Ж2
591	50:19:0020110:853		Категория не установлена	д. Артюхино	Ж2
592	50:19:0060116:194	для ведения личного подсобного хозяйства (полевой)	Земли сельскохозяйственного назначения	д. Ленинка	Ж2
593	50:19:0040123:97	Для ведения личного подсобного хозяйства	Земли сельскохозяйственного назначения	д. Апухтино	Ж2
594	50:19:0030305:24	Для садоводства	Земли сельскохозяйственного назначения	д. Шилово	Ж2
595	50:19:0050627:12	Для ведения личного подсобного хозяйства	Земли сельскохозяйственного назначения	д. Бережки	Ж2
596	50:19:0040301:660	ведения личного подсобного хозяйства	Категория не установлена	д. Кожино	Ж2
597	50:19:0050114:97	Для садоводства	Земли сельскохозяйственного назначения	п. Колюбакино	Ж2
598	50:19:0000000:24558	для огородничества	Земли сельскохозяйственного назначения	д. Сытьково	Ж2
599	50:19:0050211:199	для ведения личного подсобного хозяйства	Земли сельскохозяйственного назначения	д. Волинщино	Ж2
600	50:19:0030309:16			д. Щелканово	Ж2
601	50:19:0040111:74	Для ведения личного подсобного хозяйства	Земли сельскохозяйственного назначения	д. Ерденьево	Ж2
602	50:19:0040302:558	Для личного подсобного хозяйства	Категория не установлена	д. Лобково	Ж2
603	50:19:0050115:47	Для садоводства	Земли сельскохозяйственного назначения	п. Колюбакино	Ж2
604	50:19:0050624:8	Для ведения личного подсобного хозяйства	Земли сельскохозяйственного назначения	д. Игнатьево	Ж2
605	50:19:0030305:106	Для садоводства	Земли сельскохозяйственного назначения	д. Шилово	Ж2
606	50:19:0040127:87	Для ведения личного подсобного хозяйства	Земли сельскохозяйственного назначения	д. Комлево	Ж2

607	50:19:0040410:16	Для ведения личного подсобного хозяйства	Земли сельскохозяйственного назначения	д. Красотино	Ж2
608	50:19:0050511:146	заготовка древесины (включая СОМ), заготовка и сбор недревесных лесных ресурсов и сбор лекарственных растений, осуществление научно-иссле	Земли лесного фонда	д. Старая Руза	Ж2
609	50:19:0050511:146	заготовка древесины (включая СОМ), заготовка и сбор недревесных лесных ресурсов и сбор лекарственных растений, осуществление научно-иссле	Земли лесного фонда	д. Старая Руза	Ж2
610	50:19:0040503:561	для ведения личного подсобного хозяйства	Категория не установлена	п. Дорохово	Ж2
611	50:19:0040121:87	Для сельскохозяйственного производства	Земли сельскохозяйственного назначения	с. Новая	Ж2
612	50:19:0030516:413	Для дачного строительства	Категория не установлена	д. Демидково	Ж2
613	50:19:0030305:138	Для садоводства	Земли сельскохозяйственного назначения	д. Шилово	Ж2
614	50:19:0050422:98	Для ведения личного подсобного хозяйства	Земли сельскохозяйственного назначения	д. Хрущёво	Ж2
615	50:19:0040111:73	Для ведения личного подсобного хозяйства	Земли сельскохозяйственного назначения	д. Ерденьево	Ж2
616	50:19:0040401:1016	для ведения личного подсобного хозяйства	Земли сельскохозяйственного назначения	п. Старая Руза	Ж2
617	50:19:0050322:69	Для дачного строительства	Земли сельскохозяйственного назначения	д. Апальшино	Ж2
618	50:19:0040319:24	Для садоводства	Земли сельскохозяйственного назначения	д. Алексино	Ж2
619	50:19:0050209:862	Для ведения личного подсобного хозяйства	Категория не установлена	д. Таблово	Ж2
620	50:19:0030103:429	для ведения личного подсобного хозяйства (полевой)	Земли сельскохозяйственного назначения	с. Рождествено	Ж2
621	50:19:0040417:508	для ведения личного подсобного хозяйства	Земли сельскохозяйственного назначения	д. Сухарево	Ж2
622	50:19:0040118:130	для садоводства	Земли сельскохозяйственного назначения	д. Рыбушкино	Ж2
623	50:19:0050422:12	Для ведения подсобного хозяйства	Земли сельскохозяйственного назначения	д. Хрущёво	Ж2
624	50:19:0040322:659	-	Категория не установлена	д. Кузянино	Ж2
625	50:19:0050505:370	Для ведения личного подсобного хозяйства	Земли сельскохозяйственного назначения	д. Писарёво	Ж2
626	50:19:0030535:62	для ведения садоводства	Земли сельскохозяйственного назначения	д. Покров	Ж2
627	50:19:0040410:8	Для ведения личного подсобного хозяйства	Земли сельскохозяйственного	д. Красотино	Ж2

			назначения		
628	50:19:0040107:63	Для ведения личного подсобного хозяйства	Земли сельскохозяйственного назначения	д. Грязново	Ж2
629	50:19:0040417:510	Для ведения личного подсобного хозяйства	Категория не установлена	д. Сухарево	Ж2
630	50:19:0050115:55	для садоводства	Земли сельскохозяйственного назначения	п. Колобакино	Ж2
631	50:19:0050420:602	для сельскохозяйственного производства	Земли сельскохозяйственного назначения	п. Старотеряево	Ж2
632	50:19:0040417:186	Для ведения личного подсобного хозяйства	Категория не установлена	д. Сухарево	Ж2
633	50:19:0040410:15	Для дачного строительства	Земли сельскохозяйственного назначения	д. Красотино	Ж2
634	50:19:0030305:4	Для садоводства	Земли сельскохозяйственного назначения	д. Шилово	Ж2
635	50:19:0030305:23	Для садоводства	Земли сельскохозяйственного назначения	д. Шилово	Ж2
636	50:19:0000000:25322	для ведение личного подсобного хозяйства	Категория не установлена	д. Сонино	Ж2
637	50:19:0050115:12	Для садоводства	Земли сельскохозяйственного назначения	п. Колобакино	Ж2
638	50:19:0030401:1013	Для ведения личного подсобного хозяйства	Земли сельскохозяйственного назначения	с. Никольское	Ж2
639	50:19:0040209:2	для индивидуального жилищного строительства	Земли промышленности, энергетики, транспорта, связи, радиовещания, телевидения, информатики, земли для обеспечения космической деятельности	д. Товарково	Ж2
640	50:19:0030301:1072	Для ведения личного подсобного хозяйства	Категория не установлена	с. Покровское	Ж2
641	50:19:0040128:399	для ведения личного подсобного хозяйства (полевой)	Земли сельскохозяйственного назначения	д. Воскресенское	Ж2
642	50:19:0040406:291	для ведения личного подсобного хозяйства	Категория не установлена	д. Кожино	Ж2
643	50:19:0050407:541	для дачного строительства	Категория не установлена	д. Ожигово	Ж2
644	50:19:0040110:7	Для ведения личного подсобного хозяйства	Земли сельскохозяйственного назначения	д. Трубицино	Ж2
645	50:19:0050316:14	Для ведения личного подсобного хозяйства	Земли сельскохозяйственного назначения	с. Аннино	Ж2
646	50:19:0050114:55	Для садоводства	Земли сельскохозяйственного назначения	п. Колобакино	Ж2
647	50:19:0030520:26	Для дачного строительства	Земли сельскохозяйственного назначения	д. Филатово	Ж2
648	50:19:0030305:173	Для садоводства	Земли сельскохозяйственного назначения	д. Шилово	Ж2
649	50:19:0030305:163	Для садоводства	Земли сельскохозяйственного назначения	д. Шилово	Ж2

650	50:19:0040417:190	Для ведения личного подсобного хозяйства	Категория не установлена	д. Сухарево	Ж2
651	50:19:0060201:267	для личного подсобного хозяйства	Категория не установлена	п. Космодемьянский	Ж2
652	50:19:0030513:271	Для сельскохозяйственного назначения	Земли сельскохозяйственного назначения	д. Новокурово	Ж2
653	50:19:0050408:6	Для ведения личного подсобного хозяйства	Земли сельскохозяйственного назначения	д. Ожигово	Ж2
654	50:19:0050417:12	Под размещение коттеджей	Земли сельскохозяйственного назначения	д. Воробьево	Ж2
655	50:19:0050624:9	Для ведения личного подсобного хозяйства	Земли сельскохозяйственного назначения	д. Игнатьево	Ж2
656	50:19:0040507:98	для выращивания сельскохозяйственной продукции	Земли сельскохозяйственного назначения	п. Дорохово	Ж2
657	50:19:0060101:260	для ведения личного подсобного хозяйства (полевой)	Земли сельскохозяйственного назначения	д. Грибцово	Ж2
658	50:19:0050405:454	для ведения личного подсобного хозяйства	Категория не установлена	п. Старая Руза	Ж2
659	50:19:0050627:7	Для ведения личного подсобного хозяйства	Земли сельскохозяйственного назначения	д. Бережки	Ж2
660	50:19:0050203:28	Для ведения личного подсобного хозяйства	Земли сельскохозяйственного назначения	д. Копцево	Ж2
661	50:19:0050602:4	Для ведения личного подсобного хозяйства	Земли сельскохозяйственного назначения	д. Марково	Ж2
662	50:19:0030535:69	для садоводства	Земли сельскохозяйственного назначения	д. Покров	Ж2
663	50:19:0050407:520	Для ведения личного подсобного хозяйства	Категория не установлена	д. Ожигово	Ж2
664	50:19:0050624:449	Для ведения личного подсобного хозяйства	Категория не установлена	д. Игнатьево	Ж2
665	50:19:0040128:146	Для ведения личного подсобного хозяйства	Земли сельскохозяйственного назначения	д. Никулкино	Ж2
666	50:19:0020301:326	Для ведения личного подсобного хозяйства	Земли сельскохозяйственного назначения	д. Григорово	Ж2
667	50:19:0040417:41	Для ведения личного подсобного хозяйства	Земли сельскохозяйственного назначения	д. Сухарево	Ж2
668	50:19:0030535:79	для садоводства	Земли сельскохозяйственного назначения	д. Покров	Ж2
669	50:19:0050503:74	Для ведения личного подсобного хозяйства	Земли сельскохозяйственного назначения	д. Тимохино	Ж2
670	50:19:0050622:93	Для ведения личного подсобного хозяйства	Земли сельскохозяйственного назначения	д. Бережки	Ж2
671	50:19:0030516:133	Для ведения личного подсобного хозяйства	Земли сельскохозяйственного назначения	д. Демидково	Ж2
672	50:19:0030406:167	Для ведения личного подсобного хозяйства	Категория не установлена	п. Городище	Ж2
673	50:19:0060204:72	для ведения личного подсобного хозяйства (полевой)	Земли сельскохозяйственного назначения	д. Строганка	Ж2
674	50:19:0040113:50	Для ведения личного подсобного хозяйства	Земли сельскохозяйственного	д. Алешино	Ж2

			назначения		
675	50:19:0030305:111	Для садоводства	Земли сельскохозяйственного назначения	д. Шилово	Ж2
676	50:19:0030305:15	Для садоводства	Земли сельскохозяйственного назначения	д. Шилово	Ж2
677	50:19:0030511:951	Для сельскохозяйственного назначения	Категория не установлена	д. Курово	Ж2
678	50:19:0040326:256	Для садоводства	Земли сельскохозяйственного назначения	д. Алексино	Ж2
679	50:19:0000000:22343	для ведения личного подсобного хозяйства (полевой)	Земли сельскохозяйственного назначения	д. Федотово	Ж2
680	50:19:0050425:11	Для ведения личного подсобного хозяйства	Земли сельскохозяйственного назначения	д. Жиганово	Ж2
681	50:19:0050602:17	Для ведения личного подсобного хозяйства	Земли сельскохозяйственного назначения	д. Марково	Ж2
682	50:19:0050115:17	для садоводства	Земли сельскохозяйственного назначения	п. Колюбакино	Ж2
683	50:19:0050619:34			д. Поречье	Ж2
684	50:19:0030305:107	Для садоводства	Земли сельскохозяйственного назначения	д. Шилово	Ж2
685	50:19:0040307:1041	Для ведения личного подсобного хозяйства (приусадебный земельный участок)	Категория не установлена	д. Лыщиково	Ж2
686	50:19:0050610:837	для ведения личного подсобного хозяйства (полевой)	Земли сельскохозяйственного назначения	с. Васильевское	Ж2
687	50:19:0050610:837	для ведения личного подсобного хозяйства (полевой)	Земли сельскохозяйственного назначения	с. Васильевское	Ж2
688	50:19:0050616:17	Для ведения личного подсобного хозяйства	Земли сельскохозяйственного назначения	с. Васильевское	Ж2
689	50:19:0040326:241	Для садоводства	Земли сельскохозяйственного назначения	д. Алексино	Ж2
690	50:19:0040410:454	Для ведения личного подсобного хозяйства	Категория не установлена	д. Красотино	Ж2
691	50:19:0050115:70	для ведения садоводства	Земли сельскохозяйственного назначения	п. Колюбакино	Ж2
692	50:19:0050623:337	для ведения личного подсобного хозяйства	Земли сельскохозяйственного назначения	д. Молодиково	Ж2
693	50:19:0030305:144	Для садоводства	Земли сельскохозяйственного назначения	д. Шилово	Ж2
694	50:19:0050417:17	под размещение коттеджей	Земли сельскохозяйственного назначения	д. Воробьево	Ж2
695	50:19:0050507:35	Для ведения личного подсобного хозяйства	Земли сельскохозяйственного назначения	д. Устье	Ж2
696	50:19:0050317:551	ведение садоводства	Земли сельскохозяйственного назначения	д. Стрыгино	Ж2
697	50:19:0020301:325	Для ведения личного подсобного хозяйства	Земли сельскохозяйственного назначения	д. Григорово	Ж2

698	50:19:0030305:130	Для садоводства	Земли сельскохозяйственного назначения	д. Шилово	Ж2
699	50:19:0030305:22	Для садоводства	Земли сельскохозяйственного назначения	д. Шилово	Ж2
700	50:19:0000000:25304	Для ведения личного подсобного хозяйства	Земли сельскохозяйственного назначения	д. Сухарево	Ж2
701	50:19:0040319:36	Для садоводства	Земли сельскохозяйственного назначения	д. Алексино	Ж2
702	50:19:0050407:6	Для ведения личного подсобного хозяйства	Земли сельскохозяйственного назначения	д. Ожигово	Ж2
703	50:19:0050114:1	Для садоводства	Земли сельскохозяйственного назначения	п. Колюбакино	Ж2
704	50:19:0050115:44	Для садоводства	Земли сельскохозяйственного назначения	п. Колюбакино	Ж2
705	50:19:0040319:45	Для садоводства	Земли сельскохозяйственного назначения	д. Алексино	Ж2
706	50:19:0030406:246	для садоводства	Земли сельскохозяйственного назначения	п. Городище	Ж2
707	50:19:0050611:245	для дачного строительства	Категория не установлена	с. Васильевское	Ж2
708	50:19:0050408:179	Для выращивания с/х продукции	Категория не установлена	д. Ожигово	Ж2
709	50:19:0040402:12	Для ведения личного подсобного хозяйства	Земли сельскохозяйственного назначения	д. Нестерово	Ж2
710	50:19:0050615:103	для дачного строительства	Категория не установлена	с. Васильевское	Ж2
711	50:19:0050115:69	для садоводства	Земли сельскохозяйственного назначения	п. Колюбакино	Ж2
712	50:19:0030307:393	для ведения личного подсобного хозяйства (полевой)	Земли сельскохозяйственного назначения	д. Ивойлово	Ж2
713	50:19:0040410:9	Для ведения личного подсобного хозяйства	Земли сельскохозяйственного назначения	д. Красотино	Ж2
714	50:19:0050623:678	не установлено	Категория не установлена	д. Молодиково	Ж2
715	50:19:0030305:125	Для садоводства	Земли сельскохозяйственного назначения	д. Шилово	Ж2
716	50:19:0050627:24	для выращивания с/х продукции	Земли сельскохозяйственного назначения	д. Бережки	Ж2
717	50:19:0050624:27	дачное строительство	Земли сельскохозяйственного назначения	д. Игнатьево	Ж2
718	50:19:0040417:509	для ведения личного подсобного хозяйства	Земли сельскохозяйственного назначения	д. Сухарево	Ж2
719	50:19:0040304:473	для ведения личного подсобного хозяйства (полевой)	Земли сельскохозяйственного назначения	д. Лобково	Ж2
720	50:19:0030305:126	Для садоводства	Земли сельскохозяйственного назначения	д. Шилово	Ж2

721	50:19:0040209:4	для индивидуального жилищного строительства	Земли промышленности, энергетики, транспорта, связи, радиовещания, телевидения, информатики, земли для обеспечения космической деятельности	д. Товарково	Ж2
722	50:19:0040118:118	для садоводства	Земли сельскохозяйственного назначения	д. Рыбушкино	Ж2
723	50:19:0040410:120	для ведения личного подсобного хозяйства	Земли сельскохозяйственного назначения	д. Красотино	Ж2
724	50:19:0050115:79	для садоводства	Земли сельскохозяйственного назначения	п. Колобакино	Ж2
725	50:19:0040417:11	Для ведения личного подсобного хозяйства	Земли сельскохозяйственного назначения	д. Сухарево	Ж2
726	50:19:0040106:150	Для ведения личного подсобного хозяйства	Земли сельскохозяйственного назначения	д. Кокшино	Ж2
727	50:19:0050115:67	Для садоводства	Земли сельскохозяйственного назначения	п. Колобакино	Ж2
728	50:19:0030535:57	Для садоводства	Земли сельскохозяйственного назначения	д. Покров	Ж2
729	50:19:0040213:100	для ведения личного подсобного хозяйства	Категория не установлена	д. Костино	Ж2
730	50:19:0050627:1	Для ведения личного подсобного хозяйства	Земли сельскохозяйственного назначения	д. Бережки	Ж2
731	50:19:0030305:17	Для садоводства	Земли сельскохозяйственного назначения	д. Шилово	Ж2
732	50:19:0030516:137	Для ведения личного подсобного хозяйства	Земли сельскохозяйственного назначения	д. Демидково	Ж2
733	50:19:0030109:171			п. Бороденки	Ж2
734	50:19:0030512:199	Для дачного строительства	Категория не установлена	д. Щербинки	Ж2
735	50:19:0050616:13	Для индивидуального жилищного строительства	Земли сельскохозяйственного назначения	с. Васильевское	Ж2
736	50:19:0050605:7	Для ведения личного подсобного хозяйства	Земли сельскохозяйственного назначения	д. Марково	Ж2
737	50:19:0050115:13	Для садоводства	Земли сельскохозяйственного назначения	п. Колобакино	Ж2
738	50:19:0050511:57	Для ведения личного подсобного хозяйства	Земли сельскохозяйственного назначения	д. Устье	Ж2
739	50:19:0040222:320	для ведения личного подсобного хозяйства	Земли сельскохозяйственного назначения	д. Константиново	Ж2
740	50:19:0050408:177	для ведения личного подсобного хозяйства	Категория не установлена	д. Ожигово	Ж2
741	50:19:0030305:134	Для садоводства	Земли сельскохозяйственного назначения	д. Шилово	Ж2
742	50:19:0050627:764	для дачного строительства	Категория не установлена	д. Бережки	Ж2
743	50:19:0030305:266	Для садоводства	Земли	д. Шилово	Ж2

			сельскохозяйственного назначения		
744	50:19:0030305:266	Для садоводства	Земли сельскохозяйственного назначения	д. Шилово	Ж2
745	50:19:0040202:1072	Для сельскохозяйственного производства	Земли сельскохозяйственного назначения	д. Брыньково	Ж2
746	50:19:0040326:286	Для садоводства	Земли сельскохозяйственного назначения	д. Алексино	Ж2
747	50:19:0030305:128	Для садоводства	Земли сельскохозяйственного назначения	д. Шилово	Ж2
748	50:19:0040503:66	Для ведения лесного хозяйства	Земли лесного фонда	п. Дорохово	Ж2
749	50:19:0040119:37	Для ведения личного подсобного хозяйства	Земли сельскохозяйственного назначения	д. Захнево	Ж2
750	50:19:0040413:39	под производственную базу	Земли промышленности, энергетики, транспорта, связи, радиовещания, телевидения, информатики, земли для обеспечения космической деятельности	д. Макеиха	Ж2
751	50:19:0050503:358	для огородничества	Земли сельскохозяйственного назначения	д. Тимохино	Ж2
752	50:19:0030517:722	для дачного строительства	Земли сельскохозяйственного назначения	д. Овсяники	Ж2
753	50:19:0020301:37	Для ведения личного подсобного хозяйства	Земли сельскохозяйственного назначения	д. Григорово	Ж2
754	50:19:0050617:1203	для дачного строительства	Категория не установлена	д. Сонино	Ж2
755	50:19:0030517:347	для ведения личного подсобного хозяйства (полевой)	Земли сельскохозяйственного назначения	д. Овсяники	Ж2
756	50:19:0030305:170	Для садоводства	Земли сельскохозяйственного назначения	д. Шилово	Ж2
757	50:19:0050318:117	Для садоводства	Земли сельскохозяйственного назначения	д. Ваюхино	Ж2
758	50:19:0030305:147	Для садоводства	Земли сельскохозяйственного назначения	д. Шилово	Ж2
759	50:19:0030305:169	Для садоводства	Земли сельскохозяйственного назначения	д. Шилово	Ж2
760	50:19:0050323:19	Для индивидуального жилищного строительства	Земли сельскохозяйственного назначения	д. Новогорбово	Ж2
761	50:19:0040401:177	Для ведения личного подсобного хозяйства	Категория не установлена	п. Старая Руза	Ж2
762	50:19:0040103:241	Для дачного строительства	Земли сельскохозяйственного назначения	п. Старо	Ж2
763	50:19:0040313:653	для ведения личного подсобного хозяйства	Земли сельскохозяйственного назначения	д. Марьино	Ж2
764	50:19:0050115:49	Для садоводства	Земли сельскохозяйственного	п. Колубакино	Ж2

			назначения		
765	50:19:0050624:5	Для ведения личного подсобного хозяйства	Земли сельскохозяйственного назначения	д. Игнатьево	Ж2
766	50:19:0050418:218	для ведения личного подсобного хозяйства	Категория не установлена	д. Старая Руза	Ж2
767	50:19:0040111:75	Для ведения личного подсобного хозяйства	Земли сельскохозяйственного назначения	д. Ерденьево	Ж2
768	50:19:0050404:336	для выращивания сельхоз. продукции	Земли сельскохозяйственного назначения	д. Федьково	Ж2
769	50:19:0060108:14	Для ведения личного подсобного хозяйства	Категория не установлена	с. Богородское	Ж2
770	50:19:0040212:1152	для огородничества	Категория не установлена	д. Костино	Ж2
771	50:19:0030522:186	Для ведения личного подсобного хозяйства	Земли сельскохозяйственного назначения	д. Леньково	Ж2
772	50:19:0050629:118	для ведения личного подсобного хозяйства	Категория не установлена	д. Лызлово	Ж2
773	50:19:0020110:218	для дачного строительства	Земли сельскохозяйственного назначения	д. Артюхино	Ж2
774	50:19:0050115:1	Для садоводства	Земли сельскохозяйственного назначения	п. Колюбакино	Ж2
775	50:19:0040301:516	Для ведения личного подсобного хозяйства	Категория не установлена	д. Кожино	Ж2
776	50:19:0050105:946	Для ведения личного подсобного хозяйства	Категория не установлена	п. Колюбакино	Ж2
777	50:19:0050106:2170	для ведения личного подсобного хозяйства (приусадебный земельный участок)	Категория не установлена	п. Колюбакино	Ж2
778	50:19:0040319:41	Для садоводства	Земли сельскохозяйственного назначения	д. Алексино	Ж2
779	50:19:0050627:17	Для ведения личного подсобного хозяйства	Земли сельскохозяйственного назначения	д. Бережки	Ж2
780	50:19:0050425:9	для дачного строительства	Земли сельскохозяйственного назначения	д. Жиганово	Ж2
781	50:19:0050115:81	для садоводства	Земли сельскохозяйственного назначения	п. Колюбакино	Ж2
782	50:19:0030512:215	для выращивания сельско-хозяйственных культур и строительства жилых и хозяйственных построек	Категория не установлена	д. Щербинки	Ж2
783	50:19:0000000:22087	для ведения личного подсобного хозяйства (полевой)	Земли сельскохозяйственного назначения	д. Хотецово	Ж2
784	50:19:0040128:116	Для садоводство	Земли сельскохозяйственного назначения	д. Воскресенское	Ж2
785	50:19:0040202:1073	Для сельскохозяйственного производства	Земли сельскохозяйственного назначения	д. Брыньково	Ж2
786	50:19:0030305:146	Для садоводства	Земли сельскохозяйственного назначения	д. Шилово	Ж2
787	50:19:0030305:123	Для садоводства	Земли сельскохозяйственного назначения	д. Шилово	Ж2
788	50:19:0040304:849	для дачного	Категория не	д. Лобково	Ж2

		строительства	установлена		
789	50:19:0050115:3	Для садоводства	Земли сельскохозяйственного назначения	п. Колюбакино	Ж2
790	50:19:0050104:178			п. Колюбакино	Ж2
791	50:19:0020313:120		Категория не установлена	р.п. Тучково	Ж2
792	50:19:0010102:288		Категория не установлена	г. Руза	Ж2
793	50:19:0010102:286		Категория не установлена	г. Руза	Ж2
794	50:19:0010104:15			г. Руза	Ж2
795	50:19:0020314:11		Категория не установлена	р.п. Тучково	Ж2
796	50:19:0020314:10			р.п. Тучково	Ж2
797	50:19:0030116:51		Категория не установлена	д. Новорождествено	Ж2
798	50:19:0030401:490		Категория не установлена	с. Никольское	Ж2
799	50:19:0030401:489		Категория не установлена	с. Никольское	Ж2
800	50:19:0040106:163			д. Кокшино	Ж2
801	50:19:0040215:7			д. Чепасово	Ж2
802	50:19:0040215:6			д. Чепасово	Ж2
803	50:19:0040309:157		Категория не установлена	с. Старо	Ж2
804	50:19:0040313:9			д. Марьино	Ж2
805	50:19:0040313:10			д. Марьино	Ж2
806	50:19:0040313:12			д. Марьино	Ж2
807	50:19:0040313:13			д. Марьино	Ж2
808	50:19:0040313:7			д. Марьино	Ж2
809	50:19:0040313:6			д. Марьино	Ж2
810	50:19:0040407:4			д. Марс	Ж2
811	50:19:0040505:11			п. Дорохово	Ж2
812	50:19:0040505:12			п. Дорохово	Ж2
813	50:19:0040505:2			п. Дорохово	Ж2
814	50:19:0040505:3			п. Дорохово	Ж2
815	50:19:0040505:7			п. Дорохово	Ж2
816	50:19:0050105:131		Категория не установлена	п. Колюбакино	Ж2
817	50:19:0050105:130		Категория не установлена	п. Колюбакино	Ж2
818	50:19:0050306:13			д. Коковино	Ж2
819	50:19:0050306:12			д. Коковино	Ж2
820	50:19:0050319:15			д. Барьнино	Ж2
821	50:19:0050319:14			д. Барьнино	Ж2
822	50:19:0050322:2			д. Апальцино	Ж2
823	50:19:0050322:1			д. Апальцино	Ж2
824	50:19:0050322:4			д. Апальцино	Ж2
825	50:19:0050421:25			д. Хрущёво	Ж2
826	50:19:0050505:13			д. Писарёво	Ж2
827	50:19:0050505:12			д. Писарёво	Ж2
828	50:19:0050604:26			д. Игнатьево	Ж2
829	50:19:0050604:25			д. Игнатьево	Ж2
830	50:19:0050605:24			д. Марково	Ж2
831	50:19:0050613:13			с. Васильевское	Ж2
832	50:19:0050613:14			с. Васильевское	Ж2
833	50:19:0050628:11			д. Крюково	Ж2
834	50:19:0060111:7			д. Златоустово	Ж2

835	50:19:0060215:139		Категория не установлена	д. Контемирово	Ж2
836	50:19:0060215:140		Категория не установлена	д. Контемирово	Ж2
837	50:19:0000000:24133	не определено	Категория не установлена	д. Бараново	Ж2
838	50:19:0000000:24133	не определено	Категория не установлена	д. Мытники	Ж2
839	50:19:0000000:24133	не определено	Категория не установлена	д. Товарково	Ж2
840	50:19:0000000:24133	не определено	Категория не установлена	д. Федотово	Ж2
841	50:19:0010201:41			г. Руза	Ж2
842	50:19:0040502:1026		Категория не установлена	п. Дорохово	Ж2
843	50:19:0000000:67	Для сельскохозяйственного производства	Земли сельскохозяйственного назначения	д. Редькино	Ж2
844	50:19:0040326:973	для ведения личного подсобного хозяйства	Категория не установлена	д. Алексино	Ж2
845	50:19:0040128:113	Для ведения личного подсобного хозяйства	Земли сельскохозяйственного назначения	д. Воскресенское	Ж2
846	50:19:0030512:935		Категория не установлена	д. Щербинки	Ж2
847	50:19:0040402:11	Для ведения личного подсобного хозяйства	Земли сельскохозяйственного назначения	д. Нестерово	Ж2
848	50:19:0040103:209	для дачного хозяйства	Земли сельскохозяйственного назначения	п. Старо	Ж2
849	50:19:0040107:77	Для ведения личного подсобного хозяйства	Земли сельскохозяйственного назначения	д. Грязново	Ж2
850	50:19:0040315:1802	для ведения личного подсобного хозяйства (полевой)	Земли сельскохозяйственного назначения	д. Нестерово	Ж2
851	50:19:0030505:111	для дачного строительства	Категория не установлена	д. Пахомьево	Ж2
852	50:19:0050407:547	для выращивания с/х продукции	Категория не установлена	д. Ожигово	Ж2
853	50:19:0050616:37	для дачного строительства	Категория не установлена	с. Васильевское	Ж2
854	50:19:0040207:786	для ведения личного подсобного хозяйства (полевой)	Земли сельскохозяйственного назначения	д. Федотово	Ж2
855	50:19:0030305:99	Для садоводства	Земли сельскохозяйственного назначения	д. Шилово	Ж2
856	50:19:0000000:25276	Для ведения личного подсобного хозяйства	Категория не установлена	д. Копцево	Ж2
857	50:19:0040318:83	Для ведения личного подсобного хозяйства	Земли сельскохозяйственного назначения	д. Гомнино	Ж2
858	50:19:0060101:640	Для личного подсобного хозяйства	Категория не установлена	д. Грибцово	Ж2
859	50:19:0040319:117	Для садоводства	Земли сельскохозяйственного назначения	д. Алексино	Ж2
860	50:19:0040304:865	животноводство	Земли сельскохозяйственного назначения	д. Лобково	Ж2
861	50:19:0040417:514	для ведения личного подсобного хозяйства	Категория не установлена	д. Сухарево	Ж2
862	50:19:0040417:174	для выращивания сельскохозяйственной продукции	Земли сельскохозяйственного назначения	д. Сухарево	Ж2

863	50:19:0050615:98	для дачного строительства	Категория не установлена	с. Васильевское	Ж2
864	50:19:0050106:2144	Для ведения личного подсобного хозяйства	Категория не установлена	п. Колобакино	Ж2
865	50:19:0000000:22612	для дачного строительства	Земли сельскохозяйственного назначения	п. Дорохово	Ж2
866	50:19:0050203:817		Категория не установлена	д. Копцево	Ж2
867	50:19:0050417:179	для ведения личного подсобного хозяйства	Земли сельскохозяйственного назначения	д. Городилово	Ж2
868	50:19:0040211:2			д. Вандово	Ж2
869	50:19:0050623:9	Для ведения личного подсобного хозяйства	Земли сельскохозяйственного назначения	д. Молодиково	Ж2
870	50:19:0050627:774	для дачного строительства	Категория не установлена	д. Бережки	Ж2
871	50:19:0020107:204			р.п. Тучково	Ж3
872	50:19:0020114:25			р.п. Тучково	Ж3
873	50:19:0050419:47	Для ведения личного подсобного хозяйства	Земли сельскохозяйственного назначения	д. Орешки	Ж3
874	50:19:0010203:2364	Для ведения личного подсобного хозяйства (приусадебный земельный участок)	Категория не установлена	г. Руза	Ж3
875	50:19:0020315:419	Для ведения личного подсобного хозяйства	Земли сельскохозяйственного назначения	р.п. Тучково	Ж3
876	50:19:0020108:972	для индивидуального жилищного строительства	Категория не установлена	р.п. Тучково	Ж3
877	50:19:0050419:59	Для ведения личного подсобного хозяйства	Земли сельскохозяйственного назначения	д. Орешки	Ж3
878	50:19:0020105:122	для индивидуального жилищного строительства	Категория не установлена	р.п. Тучково	Ж3
879	50:19:0020114:1153		Категория не установлена	р.п. Тучково	Ж3
880	50:19:0000000:24987	для индивидуального жилищного строительства	Категория не установлена	р.п. Тучково	Ж3
881	50:19:0020205:2290	-	Категория не установлена	р.п. Тучково	Ж3
882	50:19:0010203:2357		Категория не установлена	г. Руза	Ж3
883	50:19:0020111:686	Для индивидуального жилищного строительства	Категория не установлена	р.п. Тучково	Ж3
884	50:19:0020102:2372	не установлено	Категория не установлена	р.п. Тучково	Ж3
885	50:19:0050419:46	Для ведения личного подсобного хозяйства	Земли сельскохозяйственного назначения	д. Орешки	Ж3
886	50:19:0000000:25223	для дачного строительства	Категория не установлена	г. Руза	Ж3
887	50:19:0010203:2301	для дачного строительства	Категория не установлена	г. Руза	Ж3
888	50:19:0020115:1078	Для индивидуального жилищного строительства ихозпостроек	Категория не установлена	р.п. Тучково	Ж3
889	50:19:0020107:1104	для индивидуального жилищного строительства	Категория не установлена	р.п. Тучково	Ж3

890	50:19:0000000:24972	Для индивидуального жилищного строительства	Категория не установлена	р.п. Тучково	ЖЗ
891	50:19:0020102:1747	для индивидуального жилищного строительства	Категория не установлена	р.п. Тучково	ЖЗ
892	50:19:0020107:1103	для индивидуального жилищного строительства	Категория не установлена	р.п. Тучково	ЖЗ
893	50:19:0020117:152			р.п. Тучково	ЖЗ
894	50:19:0020106:488	под индивидуального жилищного строительства	Категория не установлена	р.п. Тучково	ЖЗ
895	50:19:0020107:203			р.п. Тучково	ЖЗ
896	50:19:0010107:6	Для ведения личного подсобного хозяйства	Земли сельскохозяйственного назначения	г. Руза	ЖЗ
897	50:19:0020108:611	Для индивидуального жилищного строительства	Категория не установлена	р.п. Тучково	ЖЗ
898	50:19:0020114:227			р.п. Тучково	ЖЗ
899	50:19:0010203:2366	Для ведения личного подсобного хозяйства (приусадебный земельный участок)	Категория не установлена	г. Руза	ЖЗ
900	50:19:0020114:26			р.п. Тучково	ЖЗ
901	50:19:0020114:7			р.п. Тучково	ЖЗ
902	50:19:0020117:13			р.п. Тучково	ЖЗ
903	50:19:0020117:12			р.п. Тучково	ЖЗ
904	50:19:0010203:23			г. Руза	ЖЗ
905	50:19:0020101:1190			р.п. Тучково	ЖЗ
906	50:19:0010104:21			г. Руза	ЖЗ
907	50:19:0010202:746		Категория не установлена	г. Руза	ЖЗ
908	50:19:0010202:747		Категория не установлена	г. Руза	ЖЗ
909	50:19:0010202:56			г. Руза	ЖЗ
910	50:19:0010202:57			г. Руза	ЖЗ
911	50:19:0010202:720			г. Руза	ЖЗ
912	50:19:0010202:726			г. Руза	ЖЗ
913	50:19:0020103:20			р.п. Тучково	ЖЗ
914	50:19:0020106:8			р.п. Тучково	ЖЗ
915	50:19:0020114:236		Категория не установлена	р.п. Тучково	ЖЗ
916	50:19:0010203:2365	Для ведения личного подсобного хозяйства (приусадебный земельный участок)	Категория не установлена	г. Руза	ЖЗ
917	50:19:0040101:132	ПС-110кв "Лидино"	Земли промышленности, энергетики, транспорта, связи, радиовещания, телевидения, информатики, земли для обеспечения космической деятельности	д. Лидино	К
918	50:19:0040502:693	Для размещения производственной базы по производству дымоходов	Земли промышленности, энергетики, транспорта, связи, радиовещания, телевидения,	п. Дорохово	К

			информатики, земли для обеспечения космической деятельности		
919	50:19:0040408:58	Под сооружение эксплуатационных служб	Земли сельскохозяйственного назначения	п. Старая Руза	К
920	50:19:0040502:676	Под строительство складского комплекса	Земли промышленности, энергетики, транспорта, связи, радиовещания, телевидения, информатики, земли для обеспечения космической деятельности	п. Дорохово	К
921	50:19:0040502:1074	Склады	Земли промышленности, энергетики, транспорта, связи, радиовещания, телевидения, информатики, земли для обеспечения космической деятельности	п. Дорохово	К
922	50:19:0020201:191	под существующую ПС 110 кв. №732 "Мухино"	Земли промышленности, энергетики, транспорта, связи, радиовещания, телевидения, информатики, земли для обеспечения космической деятельности	р.п. Тучково	К
923	50:19:0040402:51	Для ПС-35 кв "Кирилловка"	Земли промышленности, энергетики, транспорта, связи, радиовещания, телевидения, информатики, земли для обеспечения космической деятельности	д. Нестерово	К
924	50:19:0010201:21	под гараж - автостоянку	Земли промышленности, энергетики, транспорта, связи, радиовещания, телевидения, информатики, земли для обеспечения космической деятельности	г. Руза	К
925	50:19:0000000:304	Заготовка древесины (включая СОМ), заготовка и сбор недревесных лесных ресурсов, заготовка пищевых лесных ресурсов и сбор лекарственных р	Земли лесного фонда	д. Старая Руза	О1
926	50:19:0040315:1813	для ведения личного подсобного хозяйства	Категория не установлена	д. Нестерово	О1

927	50:19:0060125:228	объекты придорожного сервиса	Земли промышленности, энергетики, транспорта, связи, радиовещания, телевидения, информатики, земли для обеспечения космической деятельности	д. Шелковка	О1
928	50:19:0040501:1568	под строительство зданий и сооружений придорожного сервиса и торговли	Категория не установлена	п. Дорохово	О1
929	50:19:0000000:21246		Земли сельскохозяйственного назначения	д. Шелковка	О1
930	50:19:0030105:523	Объекты торговли (торговые центры, торгово-развлекательные центры (комплексы), рынки, магазины, выставочно-ярмарочная деятельность	Земли сельскохозяйственного назначения	с. Рождествено	О1
931	50:19:0000000:24388	Для сельскохозяйственного производства	Земли сельскохозяйственного назначения	д. Марс	О1
932	50:19:0030517:232	для дачного строительства	Земли сельскохозяйственного назначения	д. Овсяники	О1
933	50:19:0020102:2427	-	Категория не установлена	р.п. Тучково	О1
934	50:19:0020102:2427	-	Категория не установлена	р.п. Тучково	О1
935	50:19:0020101:6607	Под производство по выпуску колбасной оболочки и упаковочных материалов из полимеров для пищевой промышленности	Земли промышленности, энергетики, транспорта, связи, радиовещания, телевидения, информатики, земли для обеспечения космической деятельности	р.п. Тучково	О1
936	50:19:0040317:78	для строительства торгового комплекса	Категория не установлена	д. Марьино	О1
937	50:19:0000000:21246		Земли сельскохозяйственного назначения	д. Мишинка	О2
938	50:19:0000000:21246		Земли сельскохозяйственного назначения	д. Златоустово	О2
939	50:19:0050203:142	Под культбазу "Алмаз"	Земли особо охраняемых территорий и объектов	г. Руза	О2
940	50:19:0020201:179	Под производственную базу	Земли промышленности, энергетики, транспорта, связи, радиовещания, телевидения, информатики, земли для обеспечения космической деятельности	р.п. Тучково	О2
941	50:19:0030401:668	под строительство детского реабилитационного центра "Вдохновение"	Земли сельскохозяйственного назначения	с. Никольское	О2

942	50:19:0020201:1507	под производственную базу	Земли промышленности, энергетики, транспорта, связи, радиовещания, телевидения, информатики, земли для обеспечения космической деятельности	р.п. Тучково	П
943	50:19:0020201:1326	под производственную базу	Земли промышленности, энергетики, транспорта, связи, радиовещания, телевидения, информатики, земли для обеспечения космической деятельности	р.п. Тучково	П
944	50:19:0020201:226	под производственную базу	Земли промышленности, энергетики, транспорта, связи, радиовещания, телевидения, информатики, земли для обеспечения космической деятельности	р.п. Тучково	П
945	50:19:0020201:224	под производственную базу	Земли промышленности, энергетики, транспорта, связи, радиовещания, телевидения, информатики, земли для обеспечения космической деятельности	р.п. Тучково	П
946	50:19:0050101:283	под производственную базу	Земли промышленности, энергетики, транспорта, связи, радиовещания, телевидения, информатики, земли для обеспечения космической деятельности	п. Колюбакино	П
947	50:19:0020201:225	под производственную базу	Земли промышленности, энергетики, транспорта, связи, радиовещания, телевидения, информатики, земли для обеспечения космической деятельности	р.п. Тучково	П
948	50:19:0020201:217	под производственную базу	Земли промышленности, энергетики, транспорта, связи, радиовещания, телевидения, информатики, земли для обеспечения космической деятельности	р.п. Тучково	П

			деятельно_		
949	50:19:0050103:1596	под производственную базу	Земли промышленности, энергетики, транспорта, связи, радиовещания, телевидения, информатики, земли для обеспечения космической деятельности	п. Колюбакино	П
950	50:19:0020201:1321	Склады	Земли промышленности, энергетики, транспорта, связи, радиовещания, телевидения, информатики, земли для обеспечения космической деятельности	р.п. Тучково	П
951	50:19:0000000:24441	Для сельскохозяйственного производства	Земли сельскохозяйственного назначения	д. Нестерово	П
952	50:19:0020201:1479	под производственную базу	Земли промышленности, энергетики, транспорта, связи, радиовещания, телевидения, информатики, земли для обеспечения космической деятельности	р.п. Тучково	П
953	50:19:0020201:227	под производственную базу	Земли промышленности, энергетики, транспорта, связи, радиовещания, телевидения, информатики, земли для обеспечения космической деятельности	р.п. Тучково	П
954	50:19:0020205:1661	под промплощадку, автодорогу, железнодорожную ветку	Земли промышленности, энергетики, транспорта, связи, радиовещания, телевидения, информатики, земли для обеспечения космической деятельности	р.п. Тучково	П
955	50:19:0000000:24607	под производственную базу	Земли промышленности, энергетики, транспорта, связи, радиовещания, телевидения, информатики, земли для обеспечения космической деятельности	п. Колюбакино	П

956	50:19:0020201:1315	Склады	Земли промышленности, энергетики, транспорта, связи, радиовещания, телевидения, информатики, земли для обеспечения космической деятельности	р.п. Тучково	П
957	50:19:0020201:178	Под производство деревянных строительных ферм	Земли промышленности, энергетики, транспорта, связи, радиовещания, телевидения, информатики, земли для обеспечения космической деятельности	р.п. Тучково	П
958	50:19:0020201:1348	под производственную базу	Земли промышленности, энергетики, транспорта, связи, радиовещания, телевидения, информатики, земли для обеспечения космической деятельности	р.п. Тучково	П
959	50:19:0020101:22	Производственная деятельность	Земли промышленности, энергетики, транспорта, связи, радиовещания, телевидения, информатики, земли для обеспечения космической деятельности	р.п. Тучково	П
960	50:19:0020205:2281	Под промплощадку, автодорогу и железнодорожную ветку	Земли промышленности, энергетики, транспорта, связи, радиовещания, телевидения, информатики, земли для обеспечения космической деятельности	р.п. Тучково	П
961	50:19:0050101:285	под производственную базу	Земли промышленности, энергетики, транспорта, связи, радиовещания, телевидения, информатики, земли для обеспечения космической деятельности	п. Колюбакино	П
962	50:19:0020205:1901	Под промплощадку, автодорогу и железнодорожную ветку	Земли промышленности, энергетики, транспорта, связи, радиовещания, телевидения, информатики, земли для обеспечения космической деятельности	р.п. Тучково	П

			деятельно_		
963	50:19:0020102:313	под производственную базу	Земли промышленности, энергетики, транспорта, связи, радиовещания, телевидения, информатики, земли для обеспечения космической деятельности	р.п. Тучково	П
964	50:19:0020201:177	Под цех лесопиления	Земли промышленности, энергетики, транспорта, связи, радиовещания, телевидения, информатики, земли для обеспечения космической деятельности	р.п. Тучково	П
965	50:19:0020205:1775	под асфальто-бетонный завод	Земли промышленности, энергетики, транспорта, связи, радиовещания, телевидения, информатики, земли для обеспечения космической деятельности	р.п. Тучково	П
966	50:19:0000000:24608	под производственную базу	Земли промышленности, энергетики, транспорта, связи, радиовещания, телевидения, информатики, земли для обеспечения космической деятельности	п. Колюбакино	П
967	50:19:0030524:395	под строительство многофункциональных производственных зданий, разворотных площадок, складов и других объектов коммерческого назначения	Земли промышленности, энергетики, транспорта, связи, радиовещания, телевидения, информатики, земли для обеспечения космической деятельности	д. Покров	П
968	50:19:0020205:1964	Под промплощадку, автодорогу и железнодорожную ветку	Земли промышленности, энергетики, транспорта, связи, радиовещания, телевидения, информатики, земли для обеспечения космической деятельности	р.п. Тучково	П
969	50:19:0020201:963	объекты придорожного сервиса	Земли промышленности, энергетики, транспорта, связи, радиовещания,	р.п. Тучково	П

			телевидения, информатики, земли для обеспечения космической деятельности		
970	50:19:0020201:886	под производственную базу	Земли промышленности, энергетики, транспорта, связи, радиовещания, телевидения, информатики, земли для обеспечения космической деятельности	р.п. Тучково	П
971	50:19:0020201:1322	Склады	Земли промышленности, энергетики, транспорта, связи, радиовещания, телевидения, информатики, земли для обеспечения космической деятельности	р.п. Тучково	П
972	50:19:0050103:947	Под производственную базу	Земли промышленности, энергетики, транспорта, связи, радиовещания, телевидения, информатики, земли для обеспечения космической деятельности	п. Колюбакино	П
973	50:19:0050103:947	Под производственную базу	Земли промышленности, энергетики, транспорта, связи, радиовещания, телевидения, информатики, земли для обеспечения космической деятельности	п. Колюбакино	П
974	50:19:0050103:947	Под производственную базу	Земли промышленности, энергетики, транспорта, связи, радиовещания, телевидения, информатики, земли для обеспечения космической деятельности	п. Колюбакино	П
975	50:19:0030524:394	под строительство многофункциональных производственных зданий, разворотных площадок, складов и других объектов коммерческого назначения	Земли промышленности, энергетики, транспорта, связи, радиовещания, телевидения, информатики, земли для обеспечения космической деятельности	д. Покров	П
976	50:19:0020201:220	под производственную базу	Земли промышленности, энергетики, транспорта, связи,	р.п. Тучково	П

			радиовещания, телевидения, информатики, земли для обеспечения космической деятельности		
977	50:19:0020205:1778	под размещение асфальто-бетонного завода	Земли промышленности, энергетики, транспорта, связи, радиовещания, телевидения, информатики, земли для обеспечения космической деятельности	р.п. Тучково	П
978	50:19:0020205:1962	Под промплощадку, автодорогу и железнодорожную ветку	Земли промышленности, энергетики, транспорта, связи, радиовещания, телевидения, информатики, земли для обеспечения космической деятельности	р.п. Тучково	П
979	50:19:0020201:1312	Склады	Земли промышленности, энергетики, транспорта, связи, радиовещания, телевидения, информатики, земли для обеспечения космической деятельности	р.п. Тучково	П
980	50:19:0040205:5	для промышленной застройки	Земли промышленности, энергетики, транспорта, связи, радиовещания, телевидения, информатики, земли для обеспечения космической деятельности	п. Горбово	П
981	50:19:0020205:1776	под асфальто-бетонный завод	Земли промышленности, энергетики, транспорта, связи, радиовещания, телевидения, информатики, земли для обеспечения космической деятельности	р.п. Тучково	П
982	50:19:0020201:222	под производственную базу	Земли промышленности, энергетики, транспорта, связи, радиовещания, телевидения, информатики, земли для обеспечения космической деятельности	р.п. Тучково	П

983	50:19:0020201:1320	Склады	Земли промышленности, энергетики, транспорта, связи, радиовещания, телевидения, информатики, земли для обеспечения космической деятельности	р.п. Тучково	П
984	50:19:0020202:1348	под промплощадку, автодорогу, железнодорожную ветку	Земли промышленности, энергетики, транспорта, связи, радиовещания, телевидения, информатики, земли для обеспечения космической деятельности	р.п. Тучково	П
985	50:19:0020201:1346	под производственную базу	Земли промышленности, энергетики, транспорта, связи, радиовещания, телевидения, информатики, земли для обеспечения космической деятельности	р.п. Тучково	П
986	50:19:0020201:1300	под производственную базу	Земли промышленности, энергетики, транспорта, связи, радиовещания, телевидения, информатики, земли для обеспечения космической деятельности	р.п. Тучково	П
987	50:19:0040205:1390	для промышленно-производственной застройки	Земли промышленности, энергетики, транспорта, связи, радиовещания, телевидения, информатики, земли для обеспечения космической деятельности	п. Горбово	П
988	50:19:0020201:980	под производственную базу	Земли промышленности, энергетики, транспорта, связи, радиовещания, телевидения, информатики, земли для обеспечения космической деятельности	р.п. Тучково	П
989	50:19:0030524:710	Производственная деятельность	Земли промышленности, энергетики, транспорта, связи, радиовещания, телевидения, информатики, земли для обеспечения космической деятельности	д. Покров	П

			деятельно_		
990	50:19:0020201:1327	под производственную базу	Земли промышленности, энергетики, транспорта, связи, радиовещания, телевидения, информатики, земли для обеспечения космической деятельности	р.п. Тучково	П
991	50:19:0020201:1347	под производственную базу	Земли промышленности, энергетики, транспорта, связи, радиовещания, телевидения, информатики, земли для обеспечения космической деятельности	р.п. Тучково	П
992	50:19:0020205:64	Под расширение песчано-гравийного карьера "Дубки-2"	Земли промышленности, энергетики, транспорта, связи, радиовещания, телевидения, информатики, земли для обеспечения космической деятельности	р.п. Тучково	П
993	50:19:0020201:231	под производственную базу	Земли промышленности, энергетики, транспорта, связи, радиовещания, телевидения, информатики, земли для обеспечения космической деятельности	р.п. Тучково	П
994	50:19:0050101:284	под производственную базу	Земли промышленности, энергетики, транспорта, связи, радиовещания, телевидения, информатики, земли для обеспечения космической деятельности	п. Колюбакино	П
995	50:19:0020201:898	под производственную базу	Земли промышленности, энергетики, транспорта, связи, радиовещания, телевидения, информатики, земли для обеспечения космической деятельности	р.п. Тучково	П
996	50:19:0020201:1311	Склады	Земли промышленности, энергетики, транспорта, связи, радиовещания,	р.п. Тучково	П

			телевидения, информатики, земли для обеспечения космической деятельности		
997	50:19:0020201:223	под производственную базу	Земли промышленности, энергетики, транспорта, связи, радиовещания, телевидения, информатики, земли для обеспечения космической деятельности	р.п. Тучково	П
998	50:19:0020201:1478	под производственную базу	Земли промышленности, энергетики, транспорта, связи, радиовещания, телевидения, информатики, земли для обеспечения космической деятельности	р.п. Тучково	П
999	50:19:0020101:7931	производственная деятельность	Земли промышленности, энергетики, транспорта, связи, радиовещания, телевидения, информатики, земли для обеспечения космической деятельности	р.п. Тучково	П
1000	50:19:0020201:1349	под производственную базу	Земли промышленности, энергетики, транспорта, связи, радиовещания, телевидения, информатики, земли для обеспечения космической деятельности	р.п. Тучково	П
1001	50:19:0020201:232	под производственную базу	Земли промышленности, энергетики, транспорта, связи, радиовещания, телевидения, информатики, земли для обеспечения космической деятельности	р.п. Тучково	П
1002	50:19:0020205:1946	под размещение асфальто-бетонного завода	Земли промышленности, энергетики, транспорта, связи, радиовещания, телевидения, информатики, земли для обеспечения космической деятельности	р.п. Тучково	П
1003	50:19:0020202:1234	размещения складских зданий по обслуживанию цеха по изготовлению продукции из гранита,	Земли промышленности, энергетики, транспорта, связи,	р.п. Тучково	П

		мрамора и металла	радиовещания, телевидения, информатики, земли для обеспечения космической деятельности		
1004	50:19:0020205:1693	Для расширения промышленной площадки, автодороги и железнодорожного пути на отработанных участках песчано-гравийного месторождения "Дуб	Земли промышленности, энергетики, транспорта, связи, радиовещания, телевидения, информатики, земли для обеспечения космической деятельности	р.п. Тучково	П
1005	50:19:0020205:1693	Для расширения промышленной площадки, автодороги и железнодорожного пути на отработанных участках песчано-гравийного месторождения "Дуб	Земли промышленности, энергетики, транспорта, связи, радиовещания, телевидения, информатики, земли для обеспечения космической деятельности	р.п. Тучково	П
1006	50:19:0020201:228	под производственную базу	Земли промышленности, энергетики, транспорта, связи, радиовещания, телевидения, информатики, земли для обеспечения космической деятельности	р.п. Тучково	П
1007	50:19:0020201:1319	Склады	Земли промышленности, энергетики, транспорта, связи, радиовещания, телевидения, информатики, земли для обеспечения космической деятельности	р.п. Тучково	П
1008	50:19:0020201:979	под производственную базу	Земли промышленности, энергетики, транспорта, связи, радиовещания, телевидения, информатики, земли для обеспечения космической деятельности	р.п. Тучково	П
1009	50:19:0030524:367	под строительство многофункциональных производственных зданий, разворотных площадок, складов и других объектов коммерческого назначения	Земли промышленности, энергетики, транспорта, связи, радиовещания, телевидения, информатики, земли для обеспечения космической деятельности	д. Покров	П

1010	50:19:0020201:218	под производственную базу	Земли промышленности, энергетики, транспорта, связи, радиовещания, телевидения, информатики, земли для обеспечения космической деятельности	р.п. Тучково	П
1011	50:19:0020205:22	под расширение песчано-гравийного карьера "Дубки-2"	Земли промышленности, энергетики, транспорта, связи, радиовещания, телевидения, информатики, земли для обеспечения космической деятельности	р.п. Тучково	П
1012	50:19:0020202:1229	Для размещения производственно-складских сооружений	Земли промышленности, энергетики, транспорта, связи, радиовещания, телевидения, информатики, земли для обеспечения космической деятельности	р.п. Тучково	П
1013	50:19:0020201:899	под производственную базу	Земли промышленности, энергетики, транспорта, связи, радиовещания, телевидения, информатики, земли для обеспечения космической деятельности	р.п. Тучково	П
1014	50:19:0020205:2282	Под промплощадку, автодорогу и железнодорожную ветку	Земли промышленности, энергетики, транспорта, связи, радиовещания, телевидения, информатики, земли для обеспечения космической деятельности	р.п. Тучково	П
1015	50:19:0020201:895	под производственную базу	Земли промышленности, энергетики, транспорта, связи, радиовещания, телевидения, информатики, земли для обеспечения космической деятельности	р.п. Тучково	П
1016	50:19:0020201:216	под производственную базу	Земли промышленности, энергетики, транспорта, связи, радиовещания, телевидения, информатики, земли для обеспечения космической деятельности	р.п. Тучково	П

			деятельно_		
1017	50:19:0040205:1389	для промышленно-производственной застройки	Земли промышленности, энергетики, транспорта, связи, радиовещания, телевидения, информатики, земли для обеспечения космической деятельности	п. Горбово	П
1018	50:19:0020201:1506	под производственную базу	Земли промышленности, энергетики, транспорта, связи, радиовещания, телевидения, информатики, земли для обеспечения космической деятельности	р.п. Тучково	П
1019	50:19:0020205:1963	Под промплощадку, автодорогу и железнодорожную ветку	Земли промышленности, энергетики, транспорта, связи, радиовещания, телевидения, информатики, земли для обеспечения космической деятельности	р.п. Тучково	П
1020	50:20:0100821:116	Для сельскохозяйственного производства	Земли сельскохозяйственного назначения	р.п. Тучково	П
1021	50:19:0020205:1947	под размещение асфальто-бетонного завода	Земли промышленности, энергетики, транспорта, связи, радиовещания, телевидения, информатики, земли для обеспечения космической деятельности	р.п. Тучково	П
1022	50:19:0000000:24606	под производственную базу	Земли промышленности, энергетики, транспорта, связи, радиовещания, телевидения, информатики, земли для обеспечения космической деятельности	п. Колобакино	П
1023	50:19:0020202:1349	под промплощадку, автодорогу, железнодорожную ветку	Земли промышленности, энергетики, транспорта, связи, радиовещания, телевидения, информатики, земли для обеспечения космической деятельности	р.п. Тучково	П

1024	50:19:0020101:11	под здания и сооружения	Земли промышленности, энергетики, транспорта, связи, радиовещания, телевидения, информатики, земли для обеспечения космической деятельности	р.п. Тучково	П
1025	50:19:0010104:831	для ведения личного подсобного хозяйства	Земли сельскохозяйственного назначения	г. Руза	Р1
1026	50:19:0030109:209	Для сельскохозяйственного производства	Земли сельскохозяйственного назначения	п. Бороденки	Р1
1027	50:19:0010202:3782	для ведения личного подсобного хозяйства (полевой)	Земли сельскохозяйственного назначения	г. Руза	Р1
1028	50:19:0000000:25616	Для ведения личного подсобного хозяйства	Категория не установлена	г. Руза	Р5
1029	50:19:0010203:2362	Для ведения личного подсобного хозяйства (приусадебный земельный участок)	Категория не установлена	г. Руза	Р5
1030	50:19:0010203:2363	Для ведения личного подсобного хозяйства (приусадебный земельный участок)	Категория не установлена	г. Руза	Р5
1031	50:19:0000000:25646	Для ведения личного подсобного хозяйства	Земли сельскохозяйственного назначения	д. Городилово	Р7
1032	50:19:0000000:24376	Для сельскохозяйственного производства	Земли сельскохозяйственного назначения	д. Марково	Р7
1033	50:19:0000000:24376	Для сельскохозяйственного производства	Земли сельскохозяйственного назначения	д. Марково	Р7
1034	50:19:0040117:694	для дачного строительства	Категория не установлена	д. Горки	Р7
1035	50:19:0000000:24382	Для сельскохозяйственного производства	Земли сельскохозяйственного назначения	д. Ожигово	Р7
1036	50:19:0050417:497	для ведения личного подсобного хозяйства	Категория не установлена	д. Городилово	Р7
1037	50:19:0050407:897	Для дачного строительства	Категория не установлена	д. Ожигово	Р7
1038	50:19:0000000:24384	Для сельскохозяйственного производства	Земли сельскохозяйственного назначения	д. Красотино	Р7
1039	50:19:0000000:24384	Для сельскохозяйственного производства	Земли сельскохозяйственного назначения	д. Красотино	Р7
1040	50:19:0000000:24384	Для сельскохозяйственного производства	Земли сельскохозяйственного назначения	д. Красотино	Р7
1041	50:19:0000000:24384	Для сельскохозяйственного производства	Земли сельскохозяйственного назначения	д. Красотино	Р7
1042	50:19:0000000:24384	Для сельскохозяйственного производства	Земли сельскохозяйственного назначения	д. Красотино	Р7
1043	50:19:0000000:24384	Для сельскохозяйственного производства	Земли сельскохозяйственного назначения	д. Красотино	Р7
1044	50:19:0000000:24384	Для сельскохозяйственного производства	Земли сельскохозяйственного назначения	д. Красотино	Р7

1068	50:19:0000000:24383	Для сельскохозяйственного производства	Земли сельскохозяйственного назначения	с. Васильевское	Р7
1069	50:19:0000000:25636	Для дачного строительства	Категория не установлена	д. Горки	Р7
1070	50:19:0000000:23745	Для сельскохозяйственного производства	Земли сельскохозяйственного назначения	д. Горки	Р7
1071	50:19:0050605:544	для ведения личного подсобного хозяйства	Категория не установлена	д. Марково	Р7
1072	50:19:0000000:24373	Для сельскохозяйственного производства	Земли сельскохозяйственного назначения	д. Алтыново	Р7
1073	50:19:0000000:24373	Для сельскохозяйственного производства	Земли сельскохозяйственного назначения	д. Алтыново	Р7
1074	50:19:0000000:24373	Для сельскохозяйственного производства	Земли сельскохозяйственного назначения	д. Алтыново	Р7
1075	50:19:0050612:705	для дачного строительства	Категория не установлена	с. Васильевское	Р7
1076	50:19:0000000:25664	Для дачного строительства	Категория не установлена	д. Жиганово	Р7
1077	50:19:0000000:25198	для дачного строительства	Земли сельскохозяйственного назначения	д. Крюково	Р7
1078	50:19:0000000:25654	Для личного подсобного хозяйства	Категория не установлена	с. Васильевское	Р7
1079	50:19:0050417:502	для ведения личного подсобного хозяйства	Категория не установлена	д. Городилово	Р7
1080	50:19:0050613:27	Для ведения личного подсобного хозяйства	Земли сельскохозяйственного назначения	с. Васильевское	Р7
1081	50:19:0050417:19	Для ведения личного подсобного хозяйства	Земли сельскохозяйственного назначения	д. Городилово	Р7
1082	50:19:0000000:24377	Для сельскохозяйственного производства	Земли сельскохозяйственного назначения	д. Марково	Р7
1083	50:19:0000000:25641	Для ведения личного подсобного хозяйства	Категория не установлена	д. Алтыново	Р7
1084	50:19:0000000:24372	Для сельскохозяйственного производства	Земли сельскохозяйственного назначения	д. Крюково	Р7
1085	50:19:0000000:24368	Для сельскохозяйственного производства	Земли сельскохозяйственного назначения	д. Ожигово	Р7
1086	50:19:0050626:435	для ведения личного подсобного хозяйства	Категория не установлена	д. Крюково	Р7
1087	50:19:0000000:24374	Для сельскохозяйственного производства	Земли сельскохозяйственного назначения	д. Бережки	Р7
1088	50:19:0000000:24374	Для сельскохозяйственного производства	Земли сельскохозяйственного назначения	д. Бережки	Р7
1089	50:19:0000000:24374	Для сельскохозяйственного производства	Земли сельскохозяйственного назначения	д. Бережки	Р7
1090	50:19:0000000:24374	Для сельскохозяйственного производства	Земли сельскохозяйственного назначения	д. Бережки	Р7
1091	50:19:0000000:24374	Для сельскохозяйственного производства	Земли сельскохозяйственного назначения	д. Бережки	Р7
1092	50:19:0000000:24374	Для сельскохозяйственного производства	Земли сельскохозяйственного назначения	д. Бережки	Р7
1093	50:19:0000000:24374	Для	Земли	д. Бережки	Р7

		сельскохозяйственного производства	сельскохозяйственного назначения		
1094	50:19:0000000:24374	Для сельскохозяйственного производства	Земли сельскохозяйственного назначения	д. Бережки	Р7
1095	50:19:0000000:24374	Для сельскохозяйственного производства	Земли сельскохозяйственного назначения	д. Бережки	Р7
1096	50:19:0000000:24374	Для сельскохозяйственного производства	Земли сельскохозяйственного назначения	д. Бережки	Р7
1097	50:19:0000000:24374	Для сельскохозяйственного производства	Земли сельскохозяйственного назначения	д. Бережки	Р7
1098	50:19:0000000:24374	Для сельскохозяйственного производства	Земли сельскохозяйственного назначения	д. Бережки	Р7
1099	50:19:0000000:24374	Для сельскохозяйственного производства	Земли сельскохозяйственного назначения	д. Бережки	Р7
1100	50:19:0000000:24374	Для сельскохозяйственного производства	Земли сельскохозяйственного назначения	д. Бережки	Р7
1101	50:19:0000000:24374	Для сельскохозяйственного производства	Земли сельскохозяйственного назначения	д. Бережки	Р7
1102	50:19:0000000:24374	Для сельскохозяйственного производства	Земли сельскохозяйственного назначения	д. Бережки	Р7
1103	50:19:0040117:695	для дачного строительства	Категория не установлена	д. Горки	Р7
1104	50:19:0050608:412	для ведения личного подсобного хозяйства	Категория не установлена	д. Алтыново	Р7
1105	50:19:0000000:25612	Для дачного строительства	Земли сельскохозяйственного назначения	с. Васильевское	Р7
1106	50:19:0000000:25663	Для ведения личного подсобного хозяйства	Категория не установлена	д. Игнатьево	Р7
1107	50:19:0050425:465	Для личного подсобного хозяйства	Категория не установлена	д. Жиганово	Р7
1108	50:19:0040117:677	для дачного строительства	Категория не установлена	д. Горки	Р7
1109	50:19:0050408:641	Для дачного строительства	Категория не установлена	д. Ожигово	Р7
1110	50:19:0050612:690	для ведения личного подсобного хозяйства	Категория не установлена	с. Васильевское	Р7
1111	50:19:0050613:503	для дачного строительства	Земли сельскохозяйственного назначения	с. Васильевское	Р7
1112	50:19:0000000:24375	Для сельскохозяйственного производства	Земли сельскохозяйственного назначения	д. Игнатьево	Р7
1113	50:19:0000000:24375	Для сельскохозяйственного производства	Земли сельскохозяйственного назначения	д. Игнатьево	Р7
1114	50:19:0000000:24375	Для сельскохозяйственного производства	Земли сельскохозяйственного назначения	д. Игнатьево	Р7
1115	50:19:0000000:24375	Для сельскохозяйственного производства	Земли сельскохозяйственного назначения	д. Игнатьево	Р7
1116	50:19:0000000:24375	Для сельскохозяйственного производства	Земли сельскохозяйственного назначения	д. Игнатьево	Р7
1117	50:19:0050417:495	для ведение личного подсобного хозяйства	Категория не установлена	д. Городилово	Р7
1118	50:19:0000000:25211	Для ведения личного подсобного хозяйства	Категория не установлена	д. Ожигово	Р7

1119	50:19:0030115:1541	Ритуальная деятельность	Земли особо охраняемых территорий и объектов	д. Козлово	СП1
1120	50:19:0030113:252	Ритуальная деятельность	Земли особо охраняемых территорий и объектов	д. Мамошино	СП1
1121	50:19:0030112:79	Ритуальная деятельность	Земли особо охраняемых территорий и объектов	д. Козлово	СП1
1122	50:19:0050103:1470	для гражданских захоронений	Земли особо охраняемых территорий и объектов	п. Колобакино	СП1
1123	50:19:0030103:462	Ритуальная деятельность	Земли особо охраняемых территорий и объектов	с. Рождествено	СП1
1124	50:19:0000000:24441	Для сельскохозяйственного производства	Земли сельскохозяйственного назначения	д. Нестерово	СХ1
1125	50:19:0000000:24441	Для сельскохозяйственного производства	Земли сельскохозяйственного назначения	д. Нестерово	СХ1
1126	50:19:0000000:24441	Для сельскохозяйственного производства	Земли сельскохозяйственного назначения	д. Нестерово	СХ1
1127	50:19:0000000:24441	Для сельскохозяйственного производства	Земли сельскохозяйственного назначения	д. Нестерово	СХ1
1128	50:19:0030101:221	Для сельскохозяйственного производства	Земли сельскохозяйственного назначения	д. Успенское	СХ1
1129	50:19:0060112:52	для размещения РП-42	Земли промышленности, энергетики, транспорта, связи, радиовещания, телевидения, информатики, земли для обеспечения космической деятельности	д. Златоустово	СХ1
1130	50:19:0000000:24383	Для сельскохозяйственного производства	Земли сельскохозяйственного назначения	с. Васильевское	СХ1
1131	50:19:0030401:626	Для сельскохозяйственного производства	Земли сельскохозяйственного назначения	с. Никольское	СХ1
1132	50:19:0030509:141	под производственным центром для сельскохозяйственного производства	Земли сельскохозяйственного назначения	д. Овсяники	СХ1
1133	50:19:0060205:56	-	Земли сельскохозяйственного назначения	п. Космодемьянский	СХ1
1134	50:19:0040402:319	для дачного строительства	Категория не установлена	д. Нестерово	СХ1
1135	50:19:0030117:719	для сельскохозяйственного производства	Земли сельскохозяйственного назначения	д. Мамошино	СХ1
1136	50:19:0030506:260	под производственным центром для сельскохозяйственного производства	Земли сельскохозяйственного назначения	п. Белаяя Гора	СХ1
1137	50:19:0000000:24444	Для сельскохозяйственного производства	Земли сельскохозяйственного назначения	р.п. Тучково	СХ1
1138	50:19:0040405:86	Для ведения крестьянского (фермерского) хозяйства	Земли сельскохозяйственного назначения	д. Белобородово	СХ1

1139	50:19:0030222:6	Для ведения личного подсобного хозяйства	Земли сельскохозяйственного назначения	д. Бабино	CX1
1140	50:19:0040116:499	Для ведения личного подсобного хозяйства	Категория не установлена	д. Малоиванцево	CX1
1141	50:19:0030525:699	для ведения садоводства и дачного строительства	Земли сельскохозяйственного назначения	д. Покров	CX2
1142	50:19:0050608:100	для дачного строительства	Категория не установлена	д. Алтыново	CX2
1143	50:19:0030525:675	для ведения садоводства и дачного строительства	Земли сельскохозяйственного назначения	д. Покров	CX2
1144	50:19:0050330:47	для садоводства	Земли сельскохозяйственного назначения	д. Ваюхино	CX2
1145	50:19:0030525:615	для ведения садоводства и дачного строительства	Земли сельскохозяйственного назначения	д. Покров	CX2
1146	50:19:0030525:688	для ведения садоводства и дачного строительства	Земли сельскохозяйственного назначения	д. Покров	CX2
1147	50:19:0050330:42	Для садоводства	Земли сельскохозяйственного назначения	д. Ваюхино	CX2
1148	50:19:0030115:1153	Для дачного строительства	Земли сельскохозяйственного назначения	д. Новорождествено	CX2
1149	50:19:0050330:40	для садоводства	Земли сельскохозяйственного назначения	д. Ваюхино	CX2
1150	50:19:0050608:18	Для выращивания сельскохозяйственной продукции	Земли сельскохозяйственного назначения	д. Алтыново	CX2
1151	50:19:0030115:2534	Для дачного строительства	Земли сельскохозяйственного назначения	д. Новорождествено	CX2
1152	50:19:0030525:611	для ведения садоводства и дачного строительства	Земли сельскохозяйственного назначения	д. Покров	CX2
1153	50:19:0050330:4	Для садоводства	Земли сельскохозяйственного назначения	д. Ваюхино	CX2
1154	50:19:0050330:2	Для садоводства	Земли сельскохозяйственного назначения	д. Ваюхино	CX2
1155	50:19:0030525:710	для ведения садоводства и дачного строительства	Земли сельскохозяйственного назначения	д. Покров	CX2
1156	50:19:0050608:1	Для ведения личного подсобного хозяйства	Земли сельскохозяйственного назначения	д. Алтыново	CX2
1157	50:19:0030525:657	для ведения садоводства и дачного строительства	Земли сельскохозяйственного назначения	д. Покров	CX2
1158	50:19:0030525:673	для ведения садоводства и дачного строительства	Земли сельскохозяйственного назначения	д. Покров	CX2
1159	50:19:0000000:23951	Для сельскохозяйственного производства	Земли сельскохозяйственного назначения	д. Макеиха	CX2
1160	50:19:0030525:711	для ведения садоводства и дачного строительства	Земли сельскохозяйственного назначения	д. Покров	CX2
1161	50:19:0050608:19	Для выращивания сельскохозяйственной продукции	Земли сельскохозяйственного назначения	д. Алтыново	CX2
1162	50:19:0030525:633	для ведения садоводства	Земли	д. Покров	CX2

		и дачного строительства	сельскохозяйственного назначения		
1163	50:19:0030115:2535	Для дачного строительства	Земли сельскохозяйственного назначения	д. Новорождествено	CX2
1164	50:19:0030115:1158	Для дачного строительства	Земли сельскохозяйственного назначения	д. Новорождествено	CX2
1165	50:19:0050605:443	для садоводства	Земли сельскохозяйственного назначения	д. Игнатьево	CX2
1166	50:19:0030525:707	для ведения садоводства и дачного строительства	Земли сельскохозяйственного назначения	д. Покров	CX2
1167	50:19:0030525:681	для ведения садоводства и дачного строительства	Земли сельскохозяйственного назначения	д. Покров	CX2
1168	50:19:0030525:621	для ведения садоводства и дачного строительства	Земли сельскохозяйственного назначения	д. Покров	CX2
1169	50:19:0030525:693	для ведения садоводства и дачного строительства	Земли сельскохозяйственного назначения	д. Покров	CX2
1170	50:19:0030111:269	для ведения приусадебного хозяйства	Категория не установлена	д. Слобода	CX2
1171	50:19:0030115:1143	Для дачного строительства	Земли сельскохозяйственного назначения	д. Новорождествено	CX2
1172	50:19:0050330:33	для садоводства	Земли сельскохозяйственного назначения	д. Ваюхино	CX2
1173	50:19:0030525:667	для ведения садоводства и дачного строительства	Земли сельскохозяйственного назначения	д. Покров	CX2
1174	50:19:0030115:2542	Для дачного строительства	Земли сельскохозяйственного назначения	д. Новорождествено	CX2
1175	50:19:0030525:620	для общего пользования	Земли сельскохозяйственного назначения	д. Покров	CX2
1176	50:19:0030525:696	для ведения садоводства и дачного строительства	Земли сельскохозяйственного назначения	д. Покров	CX2
1177	50:19:0030525:662	для ведения садоводства и дачного строительства	Земли сельскохозяйственного назначения	д. Покров	CX2
1178	50:19:0050605:441	для садоводства	Земли сельскохозяйственного назначения	д. Игнатьево	CX2
1179	50:19:0030115:1154	Для дачного строительства	Земли сельскохозяйственного назначения	д. Новорождествено	CX2
1180	50:19:0030525:639	для ведения садоводства и дачного строительства	Земли сельскохозяйственного назначения	д. Покров	CX2
1181	50:19:0030525:712	для земель общего пользования	Земли сельскохозяйственного назначения	д. Покров	CX2
1182	50:19:0030525:622	для ведения садоводства и дачного строительства	Земли сельскохозяйственного назначения	д. Покров	CX2
1183	50:19:0030525:654	для ведения садоводства и дачного строительства	Земли сельскохозяйственного назначения	д. Покров	CX2
1184	50:19:0030115:1141	Для дачного строительства	Земли сельскохозяйственного назначения	д. Новорождествено	CX2
1185	50:19:0030115:2536	Для дачного	Земли	д.	CX2

		строительства	сельскохозяйственного назначения	Новорождество	
1186	50:19:0030525:625	для ведения садоводства и дачного строительства	Земли сельскохозяйственного назначения	д. Покров	CX2
1187	50:19:0050330:49	Для садоводства	Земли сельскохозяйственного назначения	д. Ваюхино	CX2
1188	50:19:0030525:634	для ведения садоводства и дачного строительства	Земли сельскохозяйственного назначения	д. Покров	CX2
1189	50:19:0030525:692	для ведения садоводства и дачного строительства	Земли сельскохозяйственного назначения	д. Покров	CX2
1190	50:19:0030115:2529	Для дачного строительства	Земли сельскохозяйственного назначения	д. Новорождество	CX2
1191	50:19:0050605:145	Для садоводства	Земли сельскохозяйственного назначения	д. Игнатьево	CX2
1192	50:19:0030115:1165	Для дачного строительства	Земли сельскохозяйственного назначения	д. Новорождество	CX2
1193	50:19:0050330:127	для садоводства	Земли сельскохозяйственного назначения	д. Ваюхино	CX2
1194	50:19:0030115:2537	Для дачного строительства	Земли сельскохозяйственного назначения	д. Новорождество	CX2
1195	50:19:0020202:1426	для ведения садового и дачного хозяйства	Земли сельскохозяйственного назначения	р.п. Тучково	CX2
1196	50:19:0030115:2543	Для дачного строительства	Земли сельскохозяйственного назначения	д. Новорождество	CX2
1197	50:19:0050330:29	Для садоводства	Земли сельскохозяйственного назначения	д. Ваюхино	CX2
1198	50:19:0030115:2539	Для дачного строительства	Земли сельскохозяйственного назначения	д. Новорождество	CX2
1199	50:19:0050605:444	для садоводства	Земли сельскохозяйственного назначения	д. Игнатьево	CX2
1200	50:19:0030525:623	для ведения садоводства и дачного строительства	Земли сельскохозяйственного назначения	д. Покров	CX2
1201	50:19:0030115:2527	Для дачного строительства	Земли сельскохозяйственного назначения	д. Новорождество	CX2
1202	50:19:0030525:636	для ведения садоводства и дачного строительства	Земли сельскохозяйственного назначения	д. Покров	CX2
1203	50:19:0000000:25431	Для дачного строительства	Земли сельскохозяйственного назначения	д. Новорождество	CX2
1204	50:19:0030525:685	для ведения садоводства и дачного строительства	Земли сельскохозяйственного назначения	д. Покров	CX2
1205	50:19:0050628:355	Для ведения личного подсобного хозяйства	Категория не установлена	п. дома отдыха "Тучково" ВЦСПС	CX2
1206	50:19:0030115:1394	Для дачного строительства	Земли сельскохозяйственного назначения	д. Новорождество	CX2
1207	50:19:0030525:627	для ведения садоводства и дачного строительства	Земли сельскохозяйственного назначения	д. Покров	CX2

1208	50:19:0030115:1176	Для дачного строительства	Земли сельскохозяйственного назначения	д. Новорождествено	CX2
1209	50:19:0050330:36	Для садоводства	Земли сельскохозяйственного назначения	д. Ваюхино	CX2
1210	50:19:0030115:1142	Для дачного строительства	Земли сельскохозяйственного назначения	д. Новорождествено	CX2
1211	50:19:0030115:2533	Для дачного строительства	Земли сельскохозяйственного назначения	д. Новорождествено	CX2
1212	50:19:0000000:24621	для дачного строительства	Категория не установлена	д. Марково	CX2
1213	50:19:0030115:1159	Для дачного строительства	Земли сельскохозяйственного назначения	д. Новорождествено	CX2
1214	50:19:0050608:98	для ведения личного подсобного хозяйства	Категория не установлена	д. Алтыново	CX2
1215	50:19:0030525:677	для ведения садоводства и дачного строительства	Земли сельскохозяйственного назначения	д. Покров	CX2
1216	50:19:0030115:1140	Для дачного строительства	Земли сельскохозяйственного назначения	д. Новорождествено	CX2
1217	50:19:0030525:632	для ведения садоводства и дачного строительства	Земли сельскохозяйственного назначения	д. Покров	CX2
1218	50:19:0030115:1170	Для дачного строительства	Земли сельскохозяйственного назначения	д. Новорождествено	CX2
1219	50:19:0050330:48	Для садоводства	Земли сельскохозяйственного назначения	д. Ваюхино	CX2
1220	50:19:0030525:669	для ведения садоводства и дачного строительства	Земли сельскохозяйственного назначения	д. Покров	CX2
1221	50:19:0030525:614	для ведения садоводства и дачного строительства	Земли сельскохозяйственного назначения	д. Покров	CX2
1222	50:19:0030525:638	для ведения садоводства и дачного строительства	Земли сельскохозяйственного назначения	д. Покров	CX2
1223	50:19:0050330:115	земли общего пользования	Земли сельскохозяйственного назначения	д. Ваюхино	CX2
1224	50:19:0030115:2528	Для дачного строительства	Земли сельскохозяйственного назначения	д. Новорождествено	CX2
1225	50:19:0030525:679	для ведения садоводства и дачного строительства	Земли сельскохозяйственного назначения	д. Покров	CX2
1226	50:19:0030115:1392	Для дачного строительства	Земли сельскохозяйственного назначения	д. Новорождествено	CX2
1227	50:19:0030525:635	для ведения садоводства и дачного строительства	Земли сельскохозяйственного назначения	д. Покров	CX2
1228	50:19:0030115:2526	Для дачного строительства	Земли сельскохозяйственного назначения	д. Новорождествено	CX2
1229	50:19:0030115:2538	Для дачного строительства	Земли сельскохозяйственного назначения	д. Новорождествено	CX2
1230	50:19:0050608:83	для дачного строительства	Категория не установлена	д. Алтыново	CX2
1231	50:19:0050318:153	земли общего пользования	Земли сельскохозяйственного назначения	д. Ваюхино	CX2

			назначения		
1232	50:19:0030525:660	для ведения садоводства и дачного строительства	Земли сельскохозяйственного назначения	д. Покров	CX2
1233	50:19:0030525:642	для ведения садоводства и дачного строительства	Земли сельскохозяйственного назначения	д. Покров	CX2
1234	50:19:0030119:269	ведение огородничества	Земли сельскохозяйственного назначения	д. Слобода	CX2
1235	50:19:0050605:457	для садоводства	Земли сельскохозяйственного назначения	д. Игнатьево	CX2
1236	50:19:0050608:33	Для выращивания с/х продукции	Земли сельскохозяйственного назначения	д. Алтыново	CX2
1237	50:19:0050622:527	для ведения личного подсобного хозяйства	Категория не установлена	п. дома отдыха "Тучково" ВЦСПС	CX2
1238	50:19:0030115:2531	Для дачного строительства	Земли сельскохозяйственного назначения	д. Новорождествено	CX2
1239	50:19:0030525:682	для ведения садоводства и дачного строительства	Земли сельскохозяйственного назначения	д. Покров	CX2
1240	50:19:0050330:61	Для садоводства	Земли сельскохозяйственного назначения	д. Ваюхино	CX2
1241	50:19:0030525:647	для ведения садоводства и дачного строительства	Земли сельскохозяйственного назначения	д. Покров	CX2
1242	50:19:0030525:698	для ведения садоводства и дачного строительства	Земли сельскохозяйственного назначения	д. Покров	CX2
1243	50:19:0050622:4	Для ведения личного подсобного хозяйства	Земли сельскохозяйственного назначения	п. дома отдыха "Тучково" ВЦСПС	CX2
1244	50:19:0050330:39	для ведения садоводства	Земли сельскохозяйственного назначения	д. Ваюхино	CX2
1245	50:19:0030525:683	для ведения садоводства и дачного строительства	Земли сельскохозяйственного назначения	д. Покров	CX2
1246	50:19:0030115:2530	Для дачного строительства	Земли сельскохозяйственного назначения	д. Новорождествено	CX2
1247	50:19:0050330:43	Для садоводства	Земли сельскохозяйственного назначения	д. Ваюхино	CX2
1248	50:19:0050608:3	Для ведения личного подсобного хозяйства	Земли сельскохозяйственного назначения	д. Алтыново	CX2
1249	50:19:0030115:1148	Для дачного строительства	Земли сельскохозяйственного назначения	д. Новорождествено	CX2
1250	50:19:0050607:521	Для дачного строительства	Земли сельскохозяйственного назначения	д. Алтыново	CX2
1251	50:19:0050605:445	для садоводства	Земли сельскохозяйственного назначения	д. Игнатьево	CX2
1252	50:19:0030525:690	для ведения садоводства и дачного строительства	Земли сельскохозяйственного назначения	д. Покров	CX2
1253	50:19:0030525:630	для ведения садоводства и дачного строительства	Земли сельскохозяйственного назначения	д. Покров	CX2
1254	50:19:0030525:706	для ведения садоводства	Земли	д. Покров	CX2

		и дачного строительства	сельскохозяйственного назначения		
1255	50:19:0050330:37	Для садоводства	Земли сельскохозяйственного назначения	д. Ваюхино	CX2
1256	50:19:0030525:628	для ведения садоводства и дачного строительства	Земли сельскохозяйственного назначения	д. Покров	CX2
1257	50:19:0050330:3	Для садоводства	Земли сельскохозяйственного назначения	д. Ваюхино	CX2
1258	50:19:0030525:680	для ведения садоводства и дачного строительства	Земли сельскохозяйственного назначения	д. Покров	CX2
1259	50:19:0030525:617	для ведения садоводства и дачного строительства	Земли сельскохозяйственного назначения	д. Покров	CX2
1260	50:19:0030525:697	для ведения садоводства и дачного строительства	Земли сельскохозяйственного назначения	д. Покров	CX2
1261	50:19:0030525:612	для ведения садоводства и дачного строительства	Земли сельскохозяйственного назначения	д. Покров	CX2
1262	50:19:0030115:2541	Для дачного строительства	Земли сельскохозяйственного назначения	д. Новорождествено	CX2
1263	50:19:0050330:46	для садоводства	Земли сельскохозяйственного назначения	д. Ваюхино	CX2
1264	50:19:0030525:678	для ведения садоводства и дачного строительства	Земли сельскохозяйственного назначения	д. Покров	CX2
1265	50:19:0030525:671	для ведения садоводства и дачного строительства	Земли сельскохозяйственного назначения	д. Покров	CX2
1266	50:19:0030115:2532	Для дачного строительства	Земли сельскохозяйственного назначения	д. Новорождествено	CX2
1267	50:19:0050605:456	для садоводства	Земли сельскохозяйственного назначения	д. Игнатьево	CX2
1268	50:19:0030115:1393	Для дачного строительства	Земли сельскохозяйственного назначения	д. Новорождествено	CX2
1269	50:19:0030525:704	для ведения садоводства и дачного строительства	Земли сельскохозяйственного назначения	д. Покров	CX2
1270	50:19:0030115:2540	Для дачного строительства	Земли сельскохозяйственного назначения	д. Новорождествено	CX2
1271	50:19:0030119:694	ведение огородничества	Земли сельскохозяйственного назначения	д. Слобода	CX2
1272	50:19:0030201:2	Заправка транспортных средств	Земли промышленности, энергетики, транспорта, связи, радиовещания, телевидения, информатики, земли для обеспечения космической деятельности	д. Нововолково	T
1273	50:19:0010203:338	Под гараж	Земли промышленности, энергетики, транспорта, связи, радиовещания,	г. Руза	T

			телевидения, информатики, земли для обеспечения космической деятельно		
1274	50:19:0010202:52			г. Руза	Т
1275	50:19:0000000:23559	автомобильный транспорт	Земли промышленности, энергетики, транспорта, связи, радиовещания, телевидения, информатики, земли для обеспечения космической деятельно	д. Палашкино	Т
1276	50:19:0000000:23643	земельные участки (территории) общего пользования	Земли промышленности, энергетики, транспорта, связи, радиовещания, телевидения, информатики, земли для обеспечения космической деятельно	д. Марьино	Т
1277	50:19:0010203:32			г. Руза	Т

5.2. Земельные участки с категорией земли лесного фонда, включаемые в границы населённых пунктов на основании Распоряжения Правительства Московской области №1099-ПП от 24.11.2021 г

№	Кадастровый номер земельного участка	Существующая категория земель	Существующий вид разрешенного использования	Населенный пункт	Функц. зона
1	50:19:0040503:66	Земли лесного фонда	Для ведения лесного хозяйства	п. Дорохово	Ж2
2	50:19:0050412:342	Земли лесного фонда	заготовка древесины; заготовка и сбор недревесных лесных ресурсов; заготовка пищевых лесных ресурсов и сбор лекарственных растений; осуществление видов деятельности в сфере охотничьего хозяйства; ведение сельского хозяйства (сенокосение, пчеловодство); осуществление научно-исследовательской деятельности, образовательной деятельности; осуществление рекреационной деятельности; выращивание лесных плодовых, ягодных, декоративных растений, лекарственных растений; выращивание посадочного материала лесных растений (саженцев, сеянцев); выполнение работ по геологическому изучению недр, разработка месторождений полезных ископаемых; строительство и эксплуатация водохранилищ и иных искусственных водных объектов, а также гидротехнических сооружений, морских портов, морских терминалов, речных портов, причалов; строительство, реконструкция, эксплуатация линейных объектов; осуществление религиозной деятельности; изыскательские работы	д. Старая Руза	Ж2

3	50:19:0000000:24978	Земли лесного фонда	заготовка древесины; заготовка и сбор недревесных лесных ресурсов; заготовка пищевых лесных ресурсов и сбор лекарственных растений; осуществление научно-исследовательской деятельности; осуществление рекреационной деятельности; выращивание лесных плодовых, ягодных, декоративных растений, лекарственных растений; выращивание посадочного материала лесных растений (сеянцев, саженцев); строительство и эксплуатация водохранилищ и иных искусственных водных объектов, а также гидротехнических сооружений, морских портов, морских терминалов, речных портов, причалов; строительство, реконструкция, эксплуатация линейных объектов; осуществление религиозной деятельности; выполнение изыскательских работ.	с. Никольское	Ж2
4	50:19:0050511:146	Земли лесного фонда	заготовка древесины (включая СОМ), заготовка и сбор недревесных лесных ресурсов и сбор лекарственных растений, осуществление научно-исследовательской деятельности, образовательной деятельности, осуществление рекреационной деятельности, строительство и эксплуатация водохранилищ и иных искусственных водных объектов, а также гидротехнических сооружений и специализированных портов, строительство, реконструкция, эксплуатация линий электропередачи, линий связи, дорог, трубопроводов и других линейных объектов, осуществление религиозной деятельности, изыскательские работы	д. Старая Руза	Ж2

5	50:19:0050412:343	Земли лесного фонда	заготовка древесины; заготовка и сбор недревесных лесных ресурсов; заготовка пищевых лесных ресурсов и сбор лекарственных растений; осуществление видов деятельности в сфере охотничьего хозяйства; ведение сельского хозяйства (сенокосение, пчеловодство); осуществление научно-исследовательской деятельности, образовательной деятельности; осуществление рекреационной деятельности; выращивание лесных плодовых, ягодных, декоративных растений, лекарственных растений; выращивание посадочного материала лесных растений (саженцев, сеянцев); выполнение работ по геологическому изучению недр, разработка месторождений полезных ископаемых; строительство и эксплуатация водохранилищ и иных искусственных водных объектов, а также гидротехнических сооружений, морских портов, морских терминалов, речных портов, причалов; строительство, реконструкция, эксплуатация линейных объектов; осуществление религиозной деятельности; изыскательские работы	д. Старая Руза	Ж2
6	50:19:0030109:251	Земли лесного фонда	Заготовка древесины, заготовка и сбор недревесных лесных ресурсов, заготовка пищевых лесных ресурсов и сбор лекарственных растений, осуществление видов деятельности в сфере охотничьего хозяйства, осуществление научно-исследовательской деятельности, образовательной деятельности, осуществление рекреационной деятельности, выполнение работ по геологическому изучению недр, разработка месторождений полезных ископаемых, строительство и эксплуатация водохранилищ и иных искусственных водных объектов, а также гидротехнических сооружений и специализированных портов, строительство, реконструкция,	с. Никольское	Ж2

			эксплуатация линейных объектов, осуществление рекреационной деятельности. Лесной участок.		
7	50:19:0000000:304	Земли лесного фонда	Заготовка древесины (включая СОМ), заготовка и сбор недревесных лесных ресурсов, заготовка пищевых лесных ресурсов и сбор лекарственных растений, осуществление видов деятельности в сфере охотничьего хозяйства, ведение сельского хозяйства, осуществление научно-исследовательской деятельности, образовательной деятельности, осуществление рекреационной деятельности, выполнение работ по геологическому изучению недр, разработка месторождений полезных ископаемых, строительство и эксплуатация водохранилищ и иных искусственных водных объектов, а также гидротехнических сооружений и специализированных портов, строительство, реконструкция, эксплуатация линий электропередачи, линий связи, дорог, трубопроводов и других линейных объектов, осуществление религиозной деятельности, изыскательские работы	д. Старая Руза	Ж2
8	50:19:0030401:1366	Земли лесного фонда	заготовка древесины; заготовка и сбор недревесных лесных ресурсов; заготовка пищевых лесных ресурсов и сбор лекарственных растений; осуществление научно-исследовательской деятельности; осуществление рекреационной деятельности; выращивание лесных плодовых, ягодных, декоративных растений, лекарственных растений; выращивание посадочного материала лесных растений (сеянцев, саженцев); строительство и эксплуатация	с. Никольское	Ж2

			водохранилищ и иных искусственных водных объектов, а также гидротехнических сооружений, морских портов, морских терминалов, речных портов, причалов; строительство, реконструкция, эксплуатация линейных объектов; осуществление религиозной деятельности; выполнение изыскательских работ.		
--	--	--	---	--	--



**ПРАВИТЕЛЬСТВО
МОСКОВСКОЙ ОБЛАСТИ**

РАСПОРЯЖЕНИЕ

24.11.2021 № 1099-РП

г. Красногорск

Об утверждении предложений относительно местоположения границ населенных пунктов, образуемых из лесных поселков, в Рузском городском округе Московской области

В соответствии с Градостроительным кодексом Российской Федерации:

1. Утвердить прилагаемые предложения комиссии, созданной в целях определения при подготовке проекта внесения изменений в генеральный план Рузского городского округа Московской области границ населенных пунктов, образуемых из лесных поселков, а также определения местоположения границ земельных участков, на которых расположены объекты недвижимого имущества, на которые возникли права граждан и юридических лиц, в целях их перевода из земель лесного фонда в земли населенных пунктов, о включении в границы:

1) населенного пункта поселок Дорохово Рузского городского округа Московской области лесного поселка, расположенного в квартале 23 выдел 1 Дороховского участкового лесничества Наро-Фоминского лесничества, в целях определения местоположения границ населенного пункта поселок Дорохово;

2) населенного пункта село Никольское Рузского городского округа Московской области лесного поселка, расположенного в квартале 23 выдел 5 Никольского участкового лесничества Истринского лесничества, в целях определения местоположения границ населенного пункта село Никольское;

3) населенного пункта деревня Старая Руза Рузского городского округа Московской области лесного поселка, расположенного в квартале 2 выделы 25, 37

017921 *

и квартале 4 выдел 24 Нестеровского участкового лесничества Звенигородского лесничества, в целях определения местоположения границ населенного пункта деревня Старая Руза.

2. Комитету по архитектуре и градостроительству Московской области учесть предложения, указанные в пункте 1 настоящего распоряжения, при подготовке карты границ населенных пунктов и карты функциональных зон в составе генерального плана Рузского городского округа Московской области.

3. Главному управлению по информационной политике Московской области обеспечить официальное опубликование настоящего распоряжения путем размещения (опубликования) на Интернет-портале Правительства Московской области.

4. Контроль за выполнением настоящего распоряжения возложить на заместителя Председателя Правительства Московской области Фомина М.А.

Первый Вице-губернатор Московской
области – Председатель Правительства
Московской области



И.Н. Габдрахманов

УТВЕРЖДЕНЫ
распоряжением
Правительства Московской
области

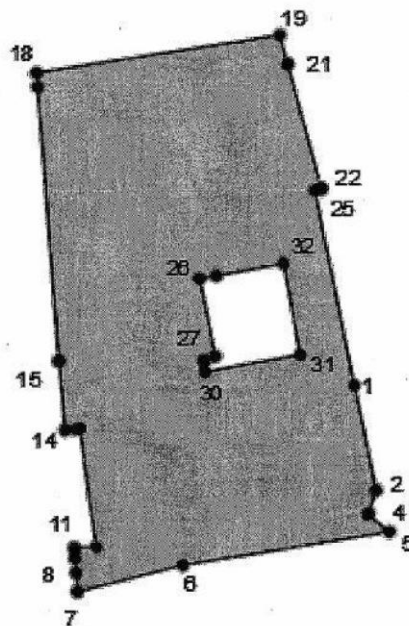
от 24.11.2021 № 1099-ПП

ПРЕДЛОЖЕНИЯ

комиссии, созданной в целях определения при подготовке проекта внесения изменений в генеральный план Рузского городского округа Московской области границ населенных пунктов, образуемых из лесных поселков, а также определения местоположения границ земельных участков, на которых расположены объекты недвижимого имущества, на которые возникли права граждан и юридических лиц, в целях их перевода из земель лесного фонда в земли населенных пунктов

1. Включить в границы населенного пункта поселок Дорохово Рузского городского округа Московской области лесной поселок, расположенный в квартале 23 выдел 1 Дороховского участкового лесничества Наро-Фоминского лесничества, в целях определения местоположения границ населенного пункта поселок Дорохово:

1) территория лесного поселка, расположенная в квартале 23 выдел 1 Дороховского участкового лесничества Наро-Фоминского лесничества, площадью 2,64 га:

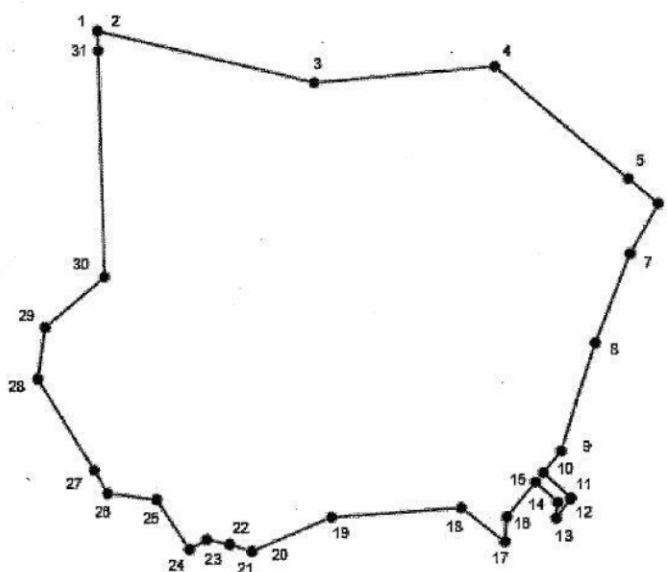


территория лесного поселка, включаемая в границы населенного пункта

32	445031,38	1306429,66
33	445025,95	1306399,53
26	445024,62	1306392,09

2. Включить в границы населенного пункта село Никольское Рузского городского округа Московской области лесной поселок, расположенный в квартале 23 выдел 5 Никольского участкового лесничества Истринского лесничества, в целях определения местоположения границ населенного пункта село Никольское:

1) территория лесного поселка, расположенная в квартале 23 выдел 5 Никольского участкового лесничества Истринского лесничества, площадью 2,53 га:



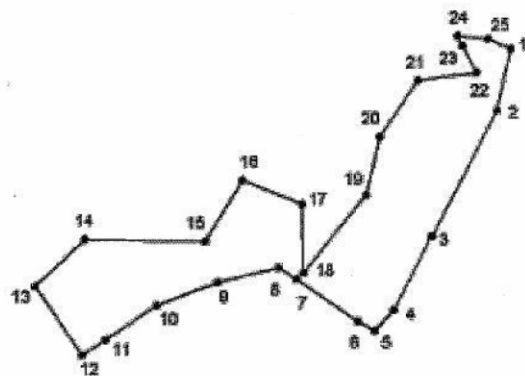
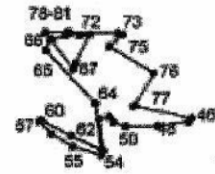
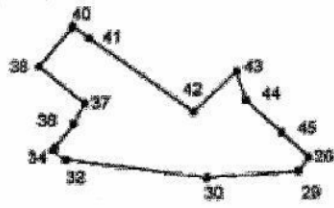
2) координатное описание характерных точек частей границы территории лесного поселка, расположенного в квартале 23 выдел 5 Никольского участкового лесничества Истринского лесничества, площадью 2,53 га:

Система координат МСК-50		
Обозначение характерных точек границ	Координаты, м	
	X	Y
1	2	3
Часть № 1		
1	484718,03	1309168,40
2	484718,28	1309168,39
3	484701,19	1309240,79

4	484706,57	1309301,09
5	484669,04	1309345,52
6	484660,76	1309355,32
7	484644,16	1309346,17
8	484614,63	1309334,82
9	484578,78	1309323,77
10	484571,49	1309317,87
11	484563,10	1309326,97
12	484562,69	1309326,92
13	484556,24	1309322,18
14	484561,56	1309322,77
15	484568,37	1309315,34
16	484556,77	1309305,94
17	484548,51	1309305,26
18	484559,78	1309290,79
19	484556,70	1309247,34
20	484545,22	1309220,82
21	484545,29	1309220,76
22	484547,51	1309213,45
23	484549,14	1309205,88
24	484545,88	1309200,10
25	484562,40	1309189,13
26	484564,45	1309172,88
27	484572,17	1309168,04
28	484602,47	1309149,02
29	484619,60	1309151,33
30	484636,49	1309171,52
31	484711,62	1309168,65
1	484718,03	1309168,40

3. Включить в границы населенного пункта деревня Старая Руза Рузского городского округа Московской области лесной поселок, расположенный в квартале 2 выделы 25, 37 и квартале 4 выдел 24 Нестеровского участкового лесничества Звенигородского лесничества, в целях определения местоположения границ населенного пункта деревня Старая Руза:

1) территория лесного поселка, расположенная в квартале 2 выделы 25, 37 и квартале 4 выдел 24 Нестеровского участкового лесничества Звенигородского лесничества, площадью 6,34 га:



2) координатное описание характерных точек частей границы территории лесного поселка, расположенного в квартале 2 выделы 25, 37 и квартале 4 выдел 24 Нестеровского участкового лесничества Звенигородского лесничества, площадью 6,34 га:

Система координат МСК-50		
Обозначение характерных точек границ	Координаты, м	
	X	Y
1	2	3
Часть № 1		
1	456062,19	1302531,70
2	456003,92	1302519,11
3	455885,40	1302456,58
4	455815,95	1302421,02
5	455795,93	1302403,31
6	455804,52	1302386,75
7	455843,94	1302327,53
8	455855,12	1302310,73
9	455841,16	1302253,36
10	455818,93	1302196,86
11	455786,30	1302146,44
12	455771,59	1302123,72
13	455836,55	1302079,23
14	455881,86	1302126,59
15	455879,94	1302242,10
16	455937,19	1302276,54
17	455915,41	1302332,89
18	455849,71	1302334,60
19	455924,20	1302394,23
20	455978,98	1302407,14
21	456032,10	1302443,14
22	456039,75	1302498,97
23	456065,44	1302485,48
24	456074,48	1302480,73
25	456071,74	1302509,88
1	456062,19	1302531,70
Часть № 2		
26	457008,48	1302441,84
27	456995,37	1302432,05
28	456995,14	1302432,31
29	456995,13	1302432,19
30	456988,53	1302346,01

31	457005,39	1302212,88
32	457005,39	1302212,88
33	457005,60	1302212,79
34	457014,55	1302199,76
35	457016,12	1302201,54
36	457039,49	1302219,11
37	457058,58	1302229,62
38	457093,72	1302186,32
39	457130,57	1302216,07
40	457132,45	1302217,58
41	457121,38	1302233,16
42	457050,84	1302332,39
43	457089,43	1302373,17
44	457062,43	1302382,08
45	457032,00	1302415,79
26	457008,48	1302441,84
Часть № 3		
46	456619,30	1302734,34
47	456615,56	1302731,00
48	456612,15	1302701,25
49	456611,70	1302671,90
50	456615,84	1302660,30
51	456621,07	1302655,57
52	456618,97	1302646,42
53	456589,18	1302650,97
54	456584,79	1302648,42
55	456592,14	1302621,90
56	456605,05	1302602,15
57	456616,47	1302590,69
58	456617,30	1302591,95
59	456617,71	1302592,39
60	456617,72	1302592,39
61	456617,55	1302592,54
62	456602,74	1302620,52
63	456589,86	1302648,17
64	456633,58	1302642,77
65	456684,15	1302595,48
66	456694,01	1302599,94
67	456666,76	1302621,33
68	456671,49	1302623,55
69	456671,50	1302623,55

70	456698,51	1302636,20
71	456697,80	1302627,18
72	456700,45	1302618,73
73	456699,77	1302663,06
74	456698,67	1302667,69
75	456687,87	1302655,35
76	456662,13	1302697,41
77	456631,25	1302678,87
46	456619,30	1302734,34
Часть № 4		
78	456700,49	1302615,81
79	456698,09	1302613,77
80	456694,44	1302601,41
81	456700,80	1302595,28
78	456700,49	1302615,81



6. Перечень земельных участков, исключаемых из границ населённых пунктов

Кадастровый номер	Существующая категория	Существующий ВРИ	Функц. зона
50:19:0030402:34	Земли населенных пунктов	Для размещения, обслуживания и эксплуатации опоры №29 ЛЭП 35 кВ "Коврово-Веревкино"	К
50:19:0030412:74	Земли населенных пунктов	Для размещения, обслуживания и эксплуатации опоры №49 ЛЭП 35 кВ "Коврово-Веревкино"	К
50:19:0030402:35	Земли населенных пунктов	Для размещения, обслуживания и эксплуатации опоры №26 ЛЭП 35 кВ "Коврово-Веревкино"	К
50:19:0030412:70	Земли населенных пунктов	Для размещения, обслуживания и эксплуатации опоры №47 ЛЭП 35 кВ "Коврово-Веревкино"	К
50:19:0030412:75	Земли населенных пунктов	Для размещения, обслуживания и эксплуатации опоры №44 ЛЭП 35 кВ "Коврово-Веревкино"	К
50:19:0050205:28	Земли населенных пунктов	для размещения, обслуживания и эксплуатации опоры №24 ЛЭП 35 кВ "Северная-Ракитино с отпайкой на Васильевскую ГЭС"/ №65 ЛЭП 110 кВ "Лидино-Руза"	К
50:19:0030402:30	Земли населенных пунктов	Для размещения, обслуживания и эксплуатации опоры №22 ЛЭП 35 кВ "Коврово-Веревкино"	К
50:19:0030412:76	Земли населенных пунктов	Для размещения, обслуживания и эксплуатации опоры №45 ЛЭП 35 кВ "Коврово-Веревкино"	К
50:19:0030412:68	Земли населенных пунктов	Для размещения, обслуживания и эксплуатации опоры №48 ЛЭП 35 кВ "Коврово-Веревкино"	К
50:19:0030416:32	Земли населенных пунктов	для размещения, обслуживания и эксплуатации опоры №32 ЛЭП 35 кВ "Коврово-Веревкино"	К
50:19:0050205:35	Земли населенных пунктов	для размещения, обслуживания и эксплуатации опоры №23 ЛЭП 35 кВ "Северная-Ракитино с отпайкой на	К

		Васильевскую ГЭС"/ №66 ЛЭП 110 кВ "Лидино- Руза"	
50:19:0030402:36	Земли населенных пунктов	Для размещения, обслуживания и эксплуатации опоры №28 ЛЭП 35 кВ "Коврово- Веревкино"	К
50:19:0030402:31	Земли населенных пунктов	Для размещения, обслуживания и эксплуатации опоры №30 ЛЭП 35 кВ "Коврово- Веревкино"	К
50:19:0030402:32	Земли населенных пунктов	Для размещения, обслуживания и эксплуатации опоры №27 ЛЭП 35 кВ "Коврово- Веревкино"	К
50:19:0030402:33	Земли населенных пунктов	Для размещения, обслуживания и эксплуатации опоры №31 ЛЭП 35 кВ "Коврово- Веревкино"	К
50:19:0030412:69	Земли населенных пунктов	Для размещения, обслуживания и эксплуатации опоры №46 ЛЭП 35 кВ "Коврово- Веревкино"	К
50:19:0030416:29	Земли населенных пунктов	Для размещения, обслуживания и эксплуатации опоры №33 ЛЭП 35 кВ "Коврово- Веревкино"	К
50:19:0050205:30	Земли населенных пунктов	для размещения, обслуживания и эксплуатации опоры №45 ЛЭП 35 кВ "Северная- Ракитино с отпайкой на Васильевскую ГЭС"	К
50:19:0050205:29	Земли населенных пунктов	для размещения, обслуживания и эксплуатации опоры №25 ЛЭП 35 кВ "Северная- Ракитино с отпайкой на Васильевскую ГЭС"/ №64 ЛЭП 110 кВ "Лидино- Руза"	К
50:19:0030412:72	Земли населенных пунктов	Для размещения, обслуживания и эксплуатации опоры №50 ЛЭП 35 кВ "Коврово- Веревкино"	К
50:19:0030416:30	Земли населенных пунктов	Для размещения, обслуживания и эксплуатации опоры №36 ЛЭП 35 кВ "Коврово- Веревкино"	П
50:19:0030416:27	Земли населенных пунктов	Для размещения, обслуживания и эксплуатации опоры №34	П

		ЛЭП 35 кВ "Коврово-Веревкино"	
50:19:0030416:31	Земли населенных пунктов	для размещения, обслуживания и эксплуатации опоры №35 ЛЭП 35 кВ "Коврово-Веревкино"	П
50:19:0050303:18	Земли населенных пунктов	под зону отдыха без права строительства	Р5
50:19:0050303:15	Земли населенных пунктов	Для строительства базы отдыха	Р5
50:19:0050303:19	Земли населенных пунктов	Туристическое обслуживание	Р5
50:19:0050303:14	Земли населенных пунктов	Для строительства базы отдыха	Р5
50:19:0000000:23746	Земли населенных пунктов	Для сельскохозяйственного производства	СХ1
50:19:0000000:23776	Земли населенных пунктов	Для сельскохозяйственного производства	СХ1
50:19:0060119:72	Земли населенных пунктов	Под строительство башни сотовой связи и размещения контейнера-аппаратной базовой станции сотовой связи	СХ1
50:19:0030401:47	Земли населенных пунктов	Для ведения личного подсобного хозяйства	СХ1
50:19:0000000:23802	Земли населенных пунктов	Для сельскохозяйственного производства	СХ1
50:19:0000000:23802	Земли населенных пунктов	Для сельскохозяйственного производства	СХ1
50:19:0000000:23802	Земли населенных пунктов	Для сельскохозяйственного производства	СХ1
50:19:0000000:23802	Земли населенных пунктов	Для сельскохозяйственного производства	СХ1
50:19:0000000:23802	Земли населенных пунктов	Для сельскохозяйственного производства	СХ1
50:19:0000000:24424	Земли населенных пунктов	Для сельскохозяйственного производства	СХ1
50:19:0000000:23752	Земли населенных пунктов	Для сельскохозяйственного производства	СХ1
50:19:0030315:2	Земли населенных пунктов	под организацию полигона бытовых отходов	СХ1
50:19:0030214:313	Земли населенных пунктов	Для сельскохозяйственного производства	СХ1
50:19:0020101:931	Земли населенных пунктов	Для индивидуального жилищного строительства	СХ1
50:19:0060112:137	Земли населенных пунктов	Для сельскохозяйственного производства	СХ1
50:19:0030414:1	Земли населенных пунктов	под головную базу	СХ1
50:19:0030412:71	Земли населенных пунктов	Для размещения, обслуживания и эксплуатации опоры №42	СХ1

		ЛЭП 35 кВ "Коврово-Веревкино"	
50:19:0030412:73	Земли населенных пунктов	Для размещения, обслуживания и эксплуатации опоры №43 ЛЭП 35 кВ "Коврово-Веревкино"	СХ1
50:19:0030412:77	Земли населенных пунктов	Для размещения, обслуживания и эксплуатации опоры №41 ЛЭП 35 кВ "Коврово-Веревкино"	СХ1
50:19:0060112:124	Земли населенных пунктов	для сельскохозяйственного производства	СХ1
50:19:0030416:28	Земли населенных пунктов	Для размещения, обслуживания и эксплуатации опоры №40 ЛЭП 35 кВ "Коврово-Веревкино"	СХ1
50:19:0030304:767	Земли населенных пунктов	Для сельскохозяйственного производства	СХ1
50:19:0050451:17	Земли населенных пунктов	Для садоводства	СХ2
50:19:0050329:86	Земли населенных пунктов	Для садоводства (земли общего пользования)	СХ2
50:19:0050451:18	Земли населенных пунктов	Для садоводства	СХ2
50:19:0040403:482	Земли населенных пунктов	Для ведения личного подсобного хозяйства (приусадебный земельный участок)	СХ2
50:19:0050436:793	Земли населенных пунктов	ведение садоводства	СХ2
50:19:0060102:26	Земли населенных пунктов	Для садоводства	СХ2
50:19:0040403:13	Земли населенных пунктов	Для дачного строительства	СХ2
50:19:0040518:127	Земли населенных пунктов	для садоводства	СХ2
50:19:0050420:54	Земли населенных пунктов	для индивидуального дачного строительства	СХ2
50:19:0050423:268	Земли населенных пунктов	Для ведения личного подсобного хозяйства	СХ2
50:19:0050622:1	Земли населенных пунктов	Для ведения личного подсобного хозяйства	СХ2
50:19:0050420:55	Земли населенных пунктов	Для дачного строительства	СХ2
50:19:0040334:51	Земли населенных пунктов	для садоводства	СХ2
50:19:0050432:73	Земли населенных пунктов	Для садоводства	СХ2
50:19:0040135:42	Земли населенных пунктов	Для садоводства	СХ2
50:19:0060101:282	Земли населенных пунктов	для строительства дачного дома	СХ2
50:19:0050318:134	Земли населенных пунктов	Для дачного строительства	СХ2
50:19:0060140:1	Земли населенных пунктов	для садоводства	СХ2

50:19:0060224:88	Земли населенных пунктов	для садоводства	CX2
50:19:0060163:130	Земли населенных пунктов	для садоводства	CX2
50:19:0060214:7	Земли населенных пунктов	Для садоводства	CX2
50:19:0030126:210	Земли населенных пунктов	для садоводства	CX2
50:19:0030117:47	Земли населенных пунктов	Для ведения личного подсобного хозяйства	CX2
50:19:0050601:1	Земли населенных пунктов	для установки вышки и контейнера с аппаратурой базовой станции (БС) сотовой радиотелефонной связи	CX2
50:19:0040204:17	Земли населенных пунктов	Для ведения личного подсобного хозяйства	CX2
50:19:0040204:2	Земли населенных пунктов	для дачного строительства	CX2
50:19:0040403:27	Земли населенных пунктов	Для дачного строительства	CX2
50:19:0050640:154	Земли населенных пунктов	для дачного строительства	CX2
50:19:0050430:94	Земли населенных пунктов	Для садоводства	CX2
50:19:0050420:8	Земли населенных пунктов	Для ведения личного подсобного хозяйства	CX2
50:19:0040204:52	Земли населенных пунктов	Для индивидуального жилищного строительства	CX2
50:19:0030233:216	Земли населенных пунктов	для ведения личного подсобного хозяйства	CX2
50:19:0040428:15	Земли населенных пунктов	Для садоводства	CX2
50:19:0050442:32	Земли населенных пунктов	Для садоводства	CX2
50:19:0060138:109	Земли населенных пунктов	Для садоводства	CX2
50:19:0060216:15	Земли населенных пунктов	Для ведения личного подсобного хозяйства	CX2
50:19:0050648:11	Земли населенных пунктов	Для садоводства	CX2
50:19:0030415:232	Земли населенных пунктов	земли общего пользования	CX2
50:19:0050622:95	Земли населенных пунктов	для индивидуального жилищного строительства	CX2
50:19:0050423:261	Земли населенных пунктов	Для садоводства и огородничества	CX2
50:19:0040403:151	Земли населенных пунктов	Для дачного строительства	CX2
50:19:0020110:499	Земли населенных пунктов	Для ведения личного подсобного хозяйства	CX2
50:19:0060128:171	Земли населенных пунктов	Для садоводства	CX2
50:19:0060123:95	Земли населенных пунктов	Для ведения личного подсобного хозяйства	CX2
50:19:0030122:3	Земли населенных пунктов	Для садоводства	T

**7. Функционально-планировочный баланс территории
Рузского городского округа ***

Поз.	Показатели	Единица измерения	Существующее положение		Расчётный срок	
			га	%	га	%
	Общая площадь земель в границах муниципального образования	га	156756,00	100	156756,00	100
1	Зона застройки многоквартирными жилыми домами	га	273,95	0,17	327,50	0,21
2	Зона застройки индивидуальными жилыми домами	га	8182,46	5,22	9096,34	5,80
3	Зона смешанной малоэтажной застройки	га	778,12	0,50	783,56	0,50
4	Многофункциональная общественно-деловая зона	га	138,61	0,09	232,16	0,15
5	Зона специализированной общественной застройки	га	339,91	0,22	412,53	0,26
6	Производственная зона	га	2168,07	1,38	2727,43	1,74
7	Коммунально-складская зона	га	370,60	0,24	397,40	0,25
8	Зона транспортной инфраструктуры	га	1438,93	0,92	1841,13	1,17
9	Зона сельскохозяйственного назначения (сельскохозяйственные угодья, сельскохозяйственное производство)	га	54657,93	34,87	54657,93	34,87
10	Зона, предназначенная для ведения садоводства и огородничества	га	4218,89	2,69	5037,09	3,21
11	Зона озелененных территорий (лесопарки, парки, сады, скверы, бульвары, городские леса)	га	1041,36	0,66	1064,47	0,68
12	Зона лесов	га	73964,73	47,18	73964,73	47,18
13	Зона объектов физической культуры и массового спорта	га	45,15	0,03	70,30	0,04
14	Зоны объектов отдыха и туризма	га	1286,81	0,82	1895,85	1,21
15	Иные рекреационные зоны (рекультивация полигона ТКО)	га	15,38	0,01	86,07	0,05
16	Рекреационно-жилая зона	га	72,55	0,05	72,55	0,05

* приводится в информационно-справочных целях.

Поз.	Показатели	Единица измерения	Существующее положение		Расчётный срок	
			га	%	га	%
17	Зона рекреационных объектов иного назначения	га	67,62	0,04	67,62	0,04
18	Зона осуществления историко-культурной деятельности	га	66,65	0,04	66,65	0,04
19	Зона кладбищ	га	123,64	0,08	156,85	0,10
20	Иная зона специального назначения	га	212,32	0,14	212,32	0,14
21	Зона акваторий	га	3585,52	2,29	3585,52	2,29
22	Иные зоны	га	3706,8	2,36	0,00	0,00

Приложение 1. Техничко-экономические показатели. Анализ существующего положения.

Показатель	Единица измерения	Существующее положение	Норматив	Требуется	Дефицит/Профицит
НАСЕЛЕНИЕ					
Численность постоянного населения по данным Мособлстата оценка (прогноз) на 01.01.2023	тыс. чел.	79,51			
Численность постоянного населения по состоянию на 01.01.2022	тыс. чел.	79,161			
Численность сезонного населения	тыс. чел.	230,0			
<i>Трудовые ресурсы и рабочие места</i>					
Численность трудовых ресурсов на 01.01.2023	тыс. чел.	45,02			
Численность занятых в экономике	тыс. чел.				
Количество рабочих мест, всего	тыс. чел.	27,66			
Количество рабочих мест, доля от общей численности населения	%	37,79%	50%	39,76	-1,97
<i>Количество рабочих мест по видам экономической деятельности</i>					
сельское, лесное хозяйство, охота, рыболовство и рыбоводство	тыс. чел.	н/д			
добыча полезных ископаемых	тыс. чел.	н/д			
обрабатывающие производства	тыс. чел.	н/д			
обеспечение электрической энергией, газом и паром; кондиционирование воздуха	тыс. чел.	н/д			
водоснабжение; водоотведение, организация сбора и утилизации отходов, деятельность по ликвидации загрязнений	тыс. чел.	н/д			
строительство	тыс. чел.	н/д			
торговля оптовая и розничная торговля, ремонт автотранспортных средств и мотоциклов	тыс. чел.	н/д			
транспортировка и хранение	тыс. чел.	н/д			
деятельность гостиниц и предприятий общественного питания	тыс. чел.	н/д			
деятельность в области информации и связи	тыс. чел.	н/д			
деятельность финансовая страховая	тыс. чел.	н/д			
деятельность по операциям с недвижимым имуществом	тыс. чел.	н/д			
деятельность профессиональная, научная и техническая	тыс. чел.	н/д			

Показатель	Единица измерения	Существующее положение	Норматив	Требуется	Дефицит/ Профицит
деятельность административная и сопутствующие дополнительные услуги	тыс. чел.	н/д			
государственное управление и обеспечение военной безопасности; социальное обеспечение	тыс. чел.	н/д			
образование	тыс. чел.	н/д			
деятельность в области здравоохранения и социальных услуг	тыс. чел.	н/д			
деятельность в области культуры, спорта, организации досуга и развлечений	тыс. чел.	н/д			
прочие виды экономической деятельности	тыс. чел.	н/д			
Сальдо трудовой миграции	тыс. чел.	н/д			
ЖИЛИЩНОЕ СТРОИТЕЛЬСТВО					
Жилищный фонд	тыс. кв. м	1976,8	–	–	–
<i>многоквартирная застройка всего</i>					
площадь	тыс. кв. м	1103,4	–	–	–
проживает	тыс. чел.	49,35	–	–	–
<i>индивидуальная застройка</i>					
площадь	тыс. кв. м	873,4	–	–	–
проживает	тыс. чел.	30,16	–	–	–
Средняя жилищная обеспеченность населения	кв. м/чел.	23,15	–	–	–
Жилищная обеспеченность населения, проживающего в многоквартирной застройке	кв. м/чел.	22,36	–	–	–
Ветхий и аварийный фонд, в том числе	тыс. кв. м	20,56	–	–	–
ветхий фонд	тыс. кв. м	-	–	–	–
аварийный фонд	тыс. кв. м	-	–	–	–
Количество граждан в реестре граждан, чьи денежные средства привлечены для строительства многоквартирных домов и чьи права нарушены	чел.				
Площадь жилья для обеспечения жильем граждан, учтенных в реестре граждан, чьи денежные средства привлечены для строительства многоквартирных домов и чьи права нарушены	тыс. кв. м				

Показатель	Единица измерения	Существующее положение	Норматив	Требуется	Дефицит/Профицит
Площадь территории для строительства жилья для граждан, учтенных в реестре граждан, чьи денежные средства привлечены для строительства многоквартирных домов и чьи права нарушены	га				
Число семей, стоящих в очереди на улучшение жилищных условий (очередники)	семья				
Площадь жилья для обеспечения жильем очередников	тыс. кв. м				
Площадь территории для строительства жилья для очередников	га				
Число жителей, нуждающихся в переселении из ветхого и аварийного фонда	тыс. чел.	0,808			
Площадь жилья для обеспечения жильем нуждающихся в переселении из ветхого и аварийного фонда	тыс. кв. м				
Площадь территории для строительства жилья для нуждающихся в переселении из ветхого и аварийного фонда	га				
Количество многодетных семей	семья				
Площадь территории участков, предоставляемых многодетным семьям	га				
СОЦИАЛЬНОЕ И КУЛЬТУРНО-БЫТОВОЕ ОБСЛУЖИВАНИЕ					
Здравоохранение					
<i>Больничные стационары</i>					
количество	единица	6			
емкость	койка	709	8,1	644	65
Площадь участков для строительства больничных стационаров, необходимых для покрытия дефицита	га				
<i>Амбулаторно-поликлиническая сеть</i>					
количество поликлиник / ФАПов	единица	29			
емкость поликлиник / ФАПов	пос. в смену	1340	17,75	1411	-71
Площадь участков для строительства поликлиник / ФАПов для покрытия дефицита	га	–	–	–	–
<i>Станции скорой помощи</i>					
количество депо	единица	–			
количество машин	автомобиль	8	0,1	8	0

Показатель	Единица измерения	Существующее положение	Норматив	Требуется	Дефицит/Профицит
<i>Учреждения социального обеспечения</i>					
количество	единица	0		1	-1
емкость	место				
<i>Образование и дошкольное воспитание</i>					
<i>Дошкольные образовательные организации</i>					
количество	единица	28			
емкость	место	3936	65	5168	-1232
фактическая наполняемость	чел.	3265			
Площадь участков для строительства дошкольных образовательных организаций для покрытия дефицита	га				
Количество очередников (актуальная очередь) в дошкольных образовательных организациях	Чел.				
в возрасте 3–7 лет	чел.	51			
<i>Общеобразовательные организации</i>					
количество	единица	22			
емкость	место	9171	135	10734	-1563
фактическая наполняемость	чел.	7527			
Количество детей, обучающихся во вторую смену	чел.	320			
Площадь участков для строительства общеобразовательных организаций для покрытия дефицита	га				
<i>Учреждения дополнительного образования</i>					
<i>Детские школы искусств</i>					
количество	единица	8			
емкость	место	525	18 % от численности детей в возрасте от 5 до 18 лет	1768	-1243
<i>Детско-юношеские спортивные школы</i>					
количество	единица	1			
Емкость, всего	место	493	20 % от численности детей в возрасте от 6 до 15 лет	1423	-930
<i>Спорт</i>					

Показатель	Единица измерения	Существующее положение	Норматив	Требуется	Дефицит/Профицит
ЕПС (единовременная пропускная способность)	человек	н/д	122/ 1000 чел.(в возрасте 3-79 лет)	9021	-
Спортивные залы	тыс. кв. м площади пола	3,92	0,106	8,43	-4,51
Помещения для физкультурно-оздоровительных занятий	кв. м площади пола	105,46	0,9483	75,40	30,06
Плавательные бассейны	кв. м зеркала воды	2193	9,96	792	1401
Территория физкультурно-спортивных сооружений, в том числе:	кв. м				
Плоскостные сооружения	тыс. кв. м				
Площадь участков для строительства объектов физической культуры и спорта для покрытия дефицита	га				
<i>Культура</i>					
Культурно-досуговые учреждения (зрительные залы)	пос.мест	3539	15-35	1193	2346
Театры	пос.мест	0	6-8	477	-477
Концертные организации	пос.мест	0	6-7	477	-477
ПАМЯТНИКИ ИСТОРИИ И КУЛЬТУРЫ					
федерального значения	единиц				
регионального значения	единиц				
выявленные	единиц				
ПОЖАРНЫЕ ДЕПО					
количество депо	единица				
количество машин	автомобиль				
УЧАСТКОВЫЕ ПУНКТЫ ПОЛИЦИИ					
количество участковых	чел.				
площадь помещений	кв. м				
Многофункциональный центр (МФЦ)	кв. м				
ТРАНСПОРТНАЯ ИНФРАСТРУКТУРА					
<i>Железнодорожный транспорт</i>					
Протяжённость магистральных железнодорожных путей	км	20,8	-		
Количество главных железнодорожных путей	единиц	0	-		
Количество транспортно-пересадочных узлов на основе железнодорожной станции	единиц	0	-		

Показатель	Единица измерения	Существующее положение	Норматив	Требуется	Дефицит/Профицит
Протяжённость линий высокоскоростной специализированной пассажирской магистрали (ВСМ)	км	0	-		
Протяжённость линий рельсового скоростного пассажирского транспорта	км	0	-		
<i>Водный транспорт</i>					
Количество объектов водного транспорта (пристани, причалы)	единиц	0	-		
<i>Воздушный транспорт</i>					
Количество вертолетных площадок	единиц	2	2 площадки свыше 50 тыс. чел населения	2	-/-
<i>Трубопроводный транспорт</i>					
Протяжённость линий нефтепродуктопроводов	км	0	-		
<i>Пассажирский транспорт</i>					
Протяжённость линий общественного пассажирского транспорта, в том числе:	км	395,0	-		
- автобуса	км	395,0	-		
- троллейбуса	км	0	-		
- трамвая	км	0	-		
Плотность сети линий общественного пассажирского транспорта	км/км ²	0,25	0,40	0,40	0,15/-
<i>Автомобильные дороги</i>					
Протяжённость автомобильных дорог общего пользования, в том числе – улиц:	км	800,7	-	-	-
федерального значения	км	69,0	-	-	-
регионального значения	км	414,3	-	-	-
местного значения	км	317,4	-	-	-
Плотность автомобильных дорог общего пользования	км/км ²	0,26	0,42	0,42	0,16/-
<i>Улично-дорожная сеть</i>					
Протяжённость улиц, в том числе:	км				
- федерального значения	км	3,4	-	-	-
- регионального значения	км		-	-	-
- местного значения	км		-	-	-
<i>Протяжённость магистральных улиц в том числе:</i>					
- федерального значения	км	3,4	-	-	-

Показатель	Единица измерения	Существующее положение	Норматив	Требуется	Дефицит/Профицит
- регионального значения	км		-	-	-
- местного значения	км	8,3	-	-	-
Протяжённость велосипедных дорожек	км	1,4	1 велодорожка на 15 тыс. жителей в жилой зоне, протяжённость велодорожек должна быть не менее 500 м	1,4	-/-
<i>Транспортные развязки и искусственные сооружения</i>					
Количество транспортных развязок в разных уровнях	единиц	0	-	-	-
Количество мостов	единиц	28	-	-	-
Количество путепроводов, эстакад, тоннелей	единиц	4	-	-	-
Количество пешеходных переходов в разных уровнях	единиц	2	-	-	-
Количество пешеходных мостов	единиц	6	-	-	-
ИНЖЕНЕРНАЯ ИНФРАСТРУКТУРА					
<i>Водоснабжение, водоотведение, Организация поверхностного стока</i>					
Водопотребление	тыс. куб. м/сутки	25	-	-	-
Протяжённость водопроводных сетей	км	210	-	-	-
Износ водопроводных сетей	%	80	-	-	-
Водозаборные узлы			-	-	-
количество	единица	130	-	-	-
производительность	тыс. куб. м/сутки	68	-	-	-
Водоотведение, объем стоков	тыс. куб. м/сутки	15	-	-	-
Протяжённость канализационных коллекторов	км	120	-	-	-
Износ канализационных сетей	%	50	-	-	-
Канализационные очистные сооружения			-	-	-
количество	единица	25	-	-	-
производительность	тыс. куб. м/сутки	38	-	-	-

Показатель	Единица измерения	Существующее положение	Норматив	Требуется	Дефицит/Профицит
Протяженность коллекторов дождевой канализации	км	н/д	-	-	-
<i>Теплоснабжение</i>					
Теплопотребление	Гкал/час	217,12	-	-	-
Суммарная установленная тепловая мощность	Гкал/час	294,15	-	-	-
Резерв тепловой мощности	Гкал/час	63,41	-	-	-
Протяженность тепловых сетей в двухтрубном исчислении	км	170,99	-	-	-
Износ тепловых сетей	%	70	-	-	-
<i>Газоснабжение</i>					
Газопотребление	млн. куб. м/год	112,0	-	-	-
Протяженность газопроводов магистральных	км	43,2	-	-	-
Протяженность газопроводов распределительных (высокого и среднего давлений):	км	316,4	-	-	-
P ≤ 1,2 МПа	км	167,6	-	-	-
P ≤ 0,6 МПа	км	100,8	-	-	-
P ≤ 0,3 МПа	км	48,0	-	-	-
<i>Электроснабжение</i>					
Фактическое электропотребление	млн. кВт*час	588	-	-	-
Протяженность линий электропередач					
ЛЭП 35 кВ	км	213,6	-	-	-
ЛЭП 110 кВ	км	152,9	-	-	-
ЛЭП 220 кВ	км	136,3	-	-	-
ЛЭП 500 и 750 кВ	км	-	-	-	-
Суммарная установленная трансформаторная мощность центров питания	МВА	1982,9	-	-	-
ТВЕРДЫЕ КОММУНАЛЬНЫЕ ОТХОДЫ					
Объем твердых коммунальных отходов	тыс. куб. м/ год				
Наличие полигонов ТКО	единиц				
ТЕРРИТОРИЯ					
Площадь территории	га				
<i>Площадь земель, поставленных на кадастровый учет</i>	га	138221,76	-	-	-
Земли сельскохозяйственного назначения	га	52571,99			

Показатель	Единица измерения	Существующее положение	Норматив	Требуется	Дефицит/Профицит
мелиорированные	га				
особоценные	га				
Земли населённых пунктов	га	8827,35			
Земли промышленности, транспорта, связи и т.д.	га	3170,09			
Земли особо охраняемых территорий	га	1593,66			
Лесной фонд	га	70304,51			
Водный фонд	га	35,68			
Земли запаса	га	161,36			
Категория земель не установлена	га	1557,12			
Земли, не поставленные на кадастровый учет	га	18534,24			
<i>Застроенные территории</i>	га				
Застроенные территории в пределах населенных пунктов	га				
Территория жилой застройки, в том числе	га				
многоэтажной и среднеэтажной	га				
индивидуальной	га				
Территория садоводческих и дачных некоммерческих объединений граждан	га				
Территория общественно-деловой застройки	га				
Территория производственной и коммунально-складской застройки, инженерной, транспортной инфраструктур	га				
<i>Территории, выделенные под застройку (ВРИ, утв. ППТ, одобренные на ГС МО Концепции)</i>	га				
Планируемая жилая застройка, в том числе:	га				
многоквартирная	га				
индивидуальная	га				
Территория садоводческих и дачных некоммерческих объединений граждан	га				
Территория общественно-деловой застройки	га				
Территория производственной и коммунально-складской застройки, инженерной, транспортной инфраструктур	га				
<i>Территории объектов муниципального значения</i>					
Озелененные территории общего пользования	га				

Показатель	Единица измерения	Существующее положение	Норматив	Требуется	Дефицит/ Профицит
Кладбища, количество	единиц				
в том числе открытые кладбища	единиц				
Кладбища, площадь	га	125,99	0,24	19,08	106,91
В том числе резерв	га	-	-	-	-

Приложение 2. Финансово-экономическое обоснование стоимости мероприятий по обеспечению населения объектами социальной инфраструктуры.

Информация об обеспечении населения Рузского городского округа объектами социальной инфраструктуры и о потребности в объемах финансирования для ликвидации дефицита в указанных объектах																																										
№ п/п	Виды объектов социальной инфраструктуры регионального значения*, показатель	Иной нормативный показатель обеспеченности населения объектами социальной инфраструктуры (разности показателей в рамках РНПТИ)	Иной нормативный показатель обеспеченности населения объектами социальной инфраструктуры (разности показателей в рамках РНПТИ)	Обеспеченность объектами социальной инфраструктуры (показатель)	Численность населения, тыс. чел.			Нормативная потребность обеспечения населения объектами социальной инфраструктуры с учетом прироста численности населения и миграционных процессов						Всего объектов социальной инфраструктуры, введенных в эксплуатацию за 2022 год на 01.01.2023 (количество объектов/мощность)	Дефицит** "Профиль"- объектов социальной инфраструктуры по состоянию на 01.01.2024	Планируется ввести объектов социальной инфраструктуры (количество/мощность) с 01.01.2024 по 2029 год						Дефицит показателей на 01.01.2029	Продумировано в генеральном плане покрывающего дефицита на 01.01.2029	Потребность в средствах для ликвидации дефицита по состоянию на 01.01.2029 в соответствии с ген. планом (млн. рублей)	Дефицит показателей на 01.01.2044	Продумировано в генеральном плане покрывающего дефицита 01.01.2044	Потребность в средствах для ликвидации дефицита по состоянию 02.01.2029-01.01.2044 в соответствии с ген. планом (млн. рублей)															
					На 01.01.2024	На 01.01.2029	На 01.01.2044	РНПТИ	Иной нормативный показатель	Иной нормативный показатель	Иной нормативный показатель	Иной нормативный показатель	Иной нормативный показатель			Иной нормативный показатель	Иной нормативный показатель	Иной нормативный показатель	Иной нормативный показатель	Иной нормативный показатель	Иной нормативный показатель							Иной нормативный показатель	Иной нормативный показатель	Иной нормативный показатель	Иной нормативный показатель	Иной нормативный показатель	Иной нормативный показатель	Иной нормативный показатель	Иной нормативный показатель	Иной нормативный показатель	Иной нормативный показатель	Иной нормативный показатель	Иной нормативный показатель			
					На 01.01.2024	На 01.01.2029	На 01.01.2044	РНПТИ	Иной нормативный показатель	Иной нормативный показатель	Иной нормативный показатель	Иной нормативный показатель	Иной нормативный показатель			Иной нормативный показатель	Иной нормативный показатель	Иной нормативный показатель	Иной нормативный показатель	Иной нормативный показатель	Иной нормативный показатель							Иной нормативный показатель	Иной нормативный показатель	Иной нормативный показатель	Иной нормативный показатель	Иной нормативный показатель	Иной нормативный показатель	Иной нормативный показатель	Иной нормативный показатель	Иной нормативный показатель	Иной нормативный показатель	Иной нормативный показатель	Иной нормативный показатель	Иной нормативный показатель	Иной нормативный показатель	Иной нормативный показатель
					РНПТИ	Иной нормативный показатель	Иной нормативный показатель	Иной нормативный показатель	Иной нормативный показатель	Иной нормативный показатель	Иной нормативный показатель	Иной нормативный показатель	Иной нормативный показатель			Иной нормативный показатель	Иной нормативный показатель	Иной нормативный показатель	Иной нормативный показатель	Иной нормативный показатель	Иной нормативный показатель							Иной нормативный показатель	Иной нормативный показатель	Иной нормативный показатель	Иной нормативный показатель	Иной нормативный показатель	Иной нормативный показатель	Иной нормативный показатель	Иной нормативный показатель	Иной нормативный показатель	Иной нормативный показатель	Иной нормативный показатель	Иной нормативный показатель	Иной нормативный показатель	Иной нормативный показатель	Иной нормативный показатель
1	2	3	4	5	6	7	8	9	10	11	12	13	14	15	16	17	18	19	20	21	22	23	24	25	26	27	28	29	30	31	32	33	34	35	36	37	38	39	40			
Объекты здравоохранения																																										
1.1. Больничные стационары																																										
количество																																										
	8,1		709	79,51	90,24	101,85	644		731		825			0	0	-65																										
емкость, пост.																																										
Больница (реконструкция)																																										
Больница (реконструкция)																																										
Амбулаторно-поликлиническая сеть																																										
количество																																										
	17,75		29	1340	79,51	90,24	101,85	1411	1602		1808			0	0	71																										
емкость, пост. в смену																																										
Повышения (строительство)																																										
Повышения (реконструкция)																																										
Повышения (реконструкция)																																										
Повышения (строительство)																																										
Повышения (строительство)																																										
Повышения (строительство)																																										
Повышения (реконструкция)																																										
ФАП (строительство)																																										
Повышения (реконструкция)																																										
Повышения (строительство)																																										
Повышения (строительство)																																										
Повышения (строительство)																																										
Повышения (строительство)																																										
ФАП (строительство)																																										
ФАП (строительство)																																										
Организация социального обслуживания																																										
2.1. Комплексные центры социального обслуживания населения																																										
			0	79,51	90,24	101,85	1		2		2		0	0																												

*Объекты местного значения не являются предметом утверждения Генерального плана, утверждаются в рамках разработки Карты планируемого размещения объектов местного значения.

Приложение 5. Техничко-экономические показатели. Проектные предложения.

Поз.	Показатели	Единица измерения	Существующее положение	Первая очередь	Расчётный срок
1.Население					
1.1	Численность постоянного населения	тыс. чел.	79,51	90,24	101,85
1.2	Трудовые ресурсы	тыс. чел.	45,02	51,10	57,67
1.3	Количество рабочих мест	тыс. чел.	27,66	37,29	74,05
2.Жилищный фонд					
2.1	Жилищный фонд – всего,	тыс. м2	1976,8	2299,5	2740,7
	Многokвартирная жилая застройка	тыс. м2	1103,4	1308,3	1308,3
	Индивидуальная и блокированная жилая застройка	тыс. м2	873,4	991,2	1432,4
2.2	Ветхий/аварийный	тыс. м2	20,56	-	-
2.3	Новая многоквартирная жилая застройка в т.ч.	тыс. м2	-	225,52	225,52
	по ВРИ	тыс. м2	-	176,24	176,24
	по ППТ	тыс. м2	-	49,28	49,28
	концепции	тыс. м2	-	-	-
2.4	иные предложения (администрация, Минимущества МО)		-	-	-
3.Объекты федерального и регионального значения**					
<i>Объекты социально-культурного и коммунально-бытового обслуживания</i>					
3.1	Больничные стационары	койко-мест	709	709	864
	Больничные стационары	единиц	6	6	6+(2 рек)
3.2	Амбулаторно-поликлинические учреждения	пос./смену	1340	1795	2398
	Амбулаторно-поликлинические учреждения	единиц	29	34+(3 рек)	40+(4 рек)

** Данные не являются утверждаемой частью, отображаются согласно полномочиям регионального или федерального уровней.

Поз.	Показатели	Единица измерения	Существующее положение	Первая очередь	Расчётный срок
3.3	Универсальный комплексный центр социального обслуживания населения (УКЦСОН)	единиц	0	1	2
<i>Объекты транспортной инфраструктуры</i>					
3.4	Протяжённость магистральных железнодорожных путей	км	20,8	20,8	20,8
3.5	Протяжённость линий высокоскоростной специализированной пассажирской магистрали (ВСМ)	км	0		16,5
3.6	Протяжённость автомобильных дорог федерального значения	км	69,0		120,2
3.7	Количество транспортных развязок в разных уровнях федерального значения	единиц	0		1
3.8	Количество мостов, путепроводов, эстакад, тоннелей федерального значения	единиц	8		29
3.9	Количество пешеходных переходов в разных уровнях федерального значения	единиц	2		8
3.10	Протяжённость линий рельсового скоростного пассажирского транспорта (ЛРТ)	км	0		0
3.11	Протяжённость автомобильных дорог регионального значения	км	414,3		430,9
3.12	Протяжённость улично-дорожной сети регионального значения	км			
3.13	Количество транспортных развязок в разных уровнях регионального значения	единиц	0		2
3.14	Количество мостов, путепроводов, эстакад, тоннелей регионального значения	единиц	20		22
3.15	Количество пешеходных переходов в разных уровнях регионального значения	единиц	0		0

Поз.	Показатели	Единица измерения	Существующее положение	Первая очередь	Расчётный срок
3.16	Количество транспортно-пересадочных узлов на основе железнодорожной станции, линий ЛРТ, автомобильных дорог регионального значения	единиц	0		1
3.17	Количество вертолетных площадок регионального значения	единиц	2		3
4. Потребности в объектах местного значения					
<i>Социально-культурного и коммунально-бытового обслуживания</i>					
4.1	Дошкольные образовательные учреждения	мест	5168	5866	6620
4.2	Общеобразовательные школы	мест	10734	12182	13750
4.3	Детско-юношеские спортивные школы	мест	1423	1615	1823
4.4	Организации дополнительного образования (ДШИ)	мест	1768	2007	2265
4.5	Объекты культурно-досугового (клубного) типа	посадочных мест	1193	1354	1528
4.6	Зрелищные организации (театры)	посадочных мест	477	541	611
4.7	Зрелищные организации (концертные организации)	посадочных мест	477	541	611
4.8	Плоскостные спортивные сооружения	тыс. м ²	75,40	85,57	96,58
4.9	Спортивные залы	тыс. м ²	8,43	9,57	10,80
4.10	Плавательные бассейны	кв. м зеркала воды	792	899	1014
4.11	Кладбища, площадь	га	19,08	21,66	24,44
4.12	В том числе резерв	га	-	-	--
<i>Транспортная инфраструктура</i>					
4.13	Гаражи (стоянки) для постоянного хранения индивидуального автомобильного транспорта жителей многоквартирной застройки	машино-место	15812	18134	18134
4.14	Объекты технического сервиса автотранспортных средств	пост	79	90	90

Поз.	Показатели	Единица измерения	Существующее положение	Первая очередь	Расчётный срок
4.15	Протяжённость велосипедных дорожек	км	1,25	1,4	1,4
5.Инженерная инфраструктура					
5.1	Водоснабжение				
5.1	водопотребление	тыс. куб. м/сутки	25,0	63,1	82,22
5.2	Водоотведение				
5.2.1	объем водоотведения на очистные сооружения бытовых стоков	тыс. куб. м/сутки	15	60,9	80,06
5.2.2	объем водоотведения на очистные сооружения поверхностного стока	тыс. куб. м/год	-	1891,7	6153,1
5.3	Теплоснабжение				
5.3.1	Расход тепла, всего	Гкал/час	217,12	330,78	552,59
5.4	Газоснабжение				
5.4.1	потребление газа	тыс. куб. м/год	112000	224071	322300
5.5	Электроснабжение				
6.5.1	Расчётный прирост нагрузки на шинах 6 (10) кВ ЦП	МВт	133,2	157,7	232,1

Приложение 6.

Таблица 1. Перечень земельных участков сельскохозяйственного использования, включаемых в зоны несельскохозяйственного использования

с Кадастровый номер	Категория	ВРИ	Площадь (га)	Функц. зона
50:19:0050420:651	Земли сельскохозяйственного назначения	для сельскохозяйственного производства	0,75	Ж1
50:19:0000000:21926	Земли сельскохозяйственного назначения	для ведения личного подсобного хозяйства	0,05	Ж2
50:19:0030305:141	Земли сельскохозяйственного назначения	Для садоводства	0,06	Ж2
50:19:0050602:4	Земли сельскохозяйственного назначения	Для ведения личного подсобного хозяйства	0,10	Ж2
50:19:0040205:1324	Земли сельскохозяйственного назначения	для ведения личного подсобного хозяйства	0,02	Ж2
50:19:0030305:129	Земли сельскохозяйственного назначения	Для садоводства	0,07	Ж2
50:19:0050627:391	Земли сельскохозяйственного назначения	для дачного строительства	0,07	Ж2
50:19:0040417:57	Земли сельскохозяйственного назначения	Для выращивания с/х продукции	0,08	Ж2
50:19:0030516:3	Земли сельскохозяйственного назначения	для дачного строительства	0,20	Ж2
50:19:0030305:315	Земли сельскохозяйственного назначения	для огородничества	0,04	Ж2
50:19:0030218:29	Земли сельскохозяйственного назначения	Для ведения личного подсобного хозяйства	0,27	Ж2
50:19:0050115:496	Земли сельскохозяйственного назначения	Для садоводства	0,06	Ж2
50:19:0050602:16	Земли сельскохозяйственного назначения	Для ведения личного подсобного хозяйства	0,10	Ж2
50:19:0030520:120	Земли сельскохозяйственного назначения	Для сельскохозяйственного производства	0,40	Ж2
50:19:0020301:392	Земли сельскохозяйственного назначения	Для ведения личного подсобного хозяйства	0,15	Ж2
50:19:0050627:5	Земли сельскохозяйственного назначения	для индивидуального жилищного строительства	0,00	Ж2
50:19:0050627:5	Земли сельскохозяйственного назначения	для индивидуального жилищного строительства	0,30	Ж2
50:19:0030513:252	Земли сельскохозяйственного назначения	для сельскохозяйственного производства	0,11	Ж2

50:19:0040128:104	Земли сельскохозяйственного назначения	Для ведения личного подсобного хозяйства	0,18	Ж2
50:19:0050422:99	Земли сельскохозяйственного назначения	Для ведения личного подсобного хозяйства	0,10	Ж2
50:19:0050627:4	Земли сельскохозяйственного назначения	Для индивидуального жилищного строительства	0,30	Ж2
50:19:0040312:717	Земли сельскохозяйственного назначения	для ведения личного подсобного хозяйства (полевой)	0,12	Ж2
50:19:0050417:13	Земли сельскохозяйственного назначения	под размещение коттеджей	0,14	Ж2
50:19:0030305:93	Земли сельскохозяйственного назначения	Для садоводства	0,06	Ж2
50:19:0050114:22	Земли сельскохозяйственного назначения	Для садоводства	0,08	Ж2
50:19:0050317:75	Земли сельскохозяйственного назначения	Для ведения личного подсобного хозяйства	0,30	Ж2
50:19:0030521:169	Земли сельскохозяйственного назначения	Для ведения личного подсобного хозяйства	0,15	Ж2
50:19:0030505:215	Земли сельскохозяйственного назначения	Для сельскохозяйственного назначения	0,09	Ж2
50:19:0050625:63	Земли сельскохозяйственного назначения	для ведения личного подсобного хозяйства	0,15	Ж2
50:19:0000000:23177	Земли сельскохозяйственного назначения	Для сельскохозяйственного производства	0,00	Ж2
50:19:0030305:322	Земли сельскохозяйственного назначения	для садоводства	0,12	Ж2
50:19:0010101:975	Земли сельскохозяйственного назначения	Для ведения личного подсобного хозяйства	0,13	Ж2
50:19:0040326:254	Земли сельскохозяйственного назначения	Для садоводства	0,09	Ж2
50:19:0040326:264	Земли сельскохозяйственного назначения	Для садоводства	0,10	Ж2
50:19:0040117:365	Земли сельскохозяйственного назначения	для дачного строительства	0,20	Ж2
50:19:0050602:5	Земли сельскохозяйственного назначения	Для ведения личного подсобного хозяйства	0,10	Ж2
50:19:0050627:15	Земли сельскохозяйственного назначения	Для ведения личного подсобного хозяйства	0,15	Ж2
50:19:0040128:25	Земли сельскохозяйственного назначения	Для ведения личного подсобного хозяйства	0,22	Ж2

50:19:0030305:268	Земли сельскохозяйственного назначения	Для садоводства	0,06	Ж2
50:19:0050114:99	Земли сельскохозяйственного назначения	Для садоводства	0,08	Ж2
50:19:0030305:100	Земли сельскохозяйственного назначения	Для садоводства	0,06	Ж2
50:19:0020301:390	Земли сельскохозяйственного назначения	Для ведения личного подсобного хозяйства	0,14	Ж2
50:19:0040304:227	Земли сельскохозяйственного назначения	Животноводство	0,20	Ж2
50:19:0040312:1133	Земли сельскохозяйственного назначения	для ведения личного подсобного хозяйства	0,05	Ж2
50:19:0040119:34	Земли сельскохозяйственного назначения	Для ведения личного подсобного хозяйства	0,30	Ж2
50:19:0050505:56	Земли сельскохозяйственного назначения	Для ведения личного подсобного хозяйства	0,05	Ж2
50:19:0030305:143	Земли сельскохозяйственного назначения	Для садоводства	0,06	Ж2
50:19:0030522:162	Земли сельскохозяйственного назначения	Для ведения личного подсобного хозяйства	0,22	Ж2
50:19:0050404:12	Земли сельскохозяйственного назначения	Для ведения личного подсобного хозяйства	0,24	Ж2
50:19:0050605:4	Земли сельскохозяйственного назначения	Для ведения личного подсобного хозяйства	0,16	Ж2
50:19:0000000:24441	Земли сельскохозяйственного назначения	Для сельскохозяйственного производства	0,20	Ж2
50:19:0040125:96	Земли сельскохозяйственного назначения	Для ведения личного подсобного хозяйства	0,20	Ж2
50:19:0000000:23949	Земли сельскохозяйственного назначения	Для сельскохозяйственного производства	0,00	Ж2
50:19:0030523:293	Земли сельскохозяйственного назначения	Для ведения личного подсобного хозяйства	0,15	Ж2
50:19:0050115:14	Земли сельскохозяйственного назначения	Для садоводства	0,06	Ж2
50:19:0040128:113	Земли сельскохозяйственного назначения	Для ведения личного подсобного хозяйства	0,30	Ж2
50:19:0050612:14	Земли сельскохозяйственного назначения	Для ведения личного подсобного хозяйства	0,10	Ж2
50:19:0030516:18	Земли сельскохозяйственного назначения	для дачного строительства	0,15	Ж2

50:19:0050617:168	Земли сельскохозяйственного назначения	Для ведения личного подсобного хозяйства	0,10	Ж2
50:19:0050605:27	Земли сельскохозяйственного назначения	Для ведения личного подсобного хозяйства	0,10	Ж2
50:19:0050622:72	Земли сельскохозяйственного назначения	Для ведения личного подсобного хозяйства	0,12	Ж2
50:19:0040319:27	Земли сельскохозяйственного назначения	Для садоводства	0,08	Ж2
50:19:0040410:14	Земли сельскохозяйственного назначения	Для дачного строительства	0,15	Ж2
50:19:0040319:30	Земли сельскохозяйственного назначения	Для садоводства	0,07	Ж2
50:19:0060204:70	Земли сельскохозяйственного назначения	для ведения личного подсобного хозяйства	0,15	Ж2
50:19:0040319:29	Земли сельскохозяйственного назначения	Для садоводства	0,07	Ж2
50:19:0040402:11	Земли сельскохозяйственного назначения	Для ведения личного подсобного хозяйства	0,18	Ж2
50:19:0050608:10	Земли сельскохозяйственного назначения	Для ведения личного подсобного хозяйства	0,16	Ж2
50:19:0050605:14	Земли сельскохозяйственного назначения	Для ведения личного подсобного хозяйства	0,10	Ж2
50:19:0050624:6	Земли сельскохозяйственного назначения	Для ведения личного подсобного хозяйства	0,06	Ж2
50:19:0050627:26	Земли сельскохозяйственного назначения	Для выращивания сельскохозяйственной продукции	0,15	Ж2
50:19:0030517:345	Земли сельскохозяйственного назначения	для ведения личного подсобного хозяйства (полевой)	0,11	Ж2
50:19:0040103:209	Земли сельскохозяйственного назначения	для дачного хозяйства	0,10	Ж2
50:19:0050608:5	Земли сельскохозяйственного назначения	Для ведения личного подсобного хозяйства	0,12	Ж2
50:19:0040126:147	Земли сельскохозяйственного назначения	Для ведения личного подсобного хозяйства	0,08	Ж2
50:19:0040319:4	Земли сельскохозяйственного назначения	Для садоводства	0,06	Ж2
50:19:0040107:77	Земли сельскохозяйственного назначения	Для ведения личного подсобного хозяйства	0,07	Ж2
50:19:0050506:52	Земли сельскохозяйственного назначения	Для ведения личного подсобного хозяйства	0,10	Ж2

50:19:0000000:25540	Земли сельскохозяйственного назначения	Для сельскохозяйственного производства	0,00	Ж2
50:19:0030509:159	Земли сельскохозяйственного назначения	для сельскохозяйственного назначения	0,09	Ж2
50:19:0030505:229	Земли сельскохозяйственного назначения	для сельскохозяйственного назначения	0,09	Ж2
50:19:0030104:218	Земли сельскохозяйственного назначения	Для ведения личного подсобного хозяйства	0,17	Ж2
50:19:0040103:123	Земли сельскохозяйственного назначения	Для ведения личного подсобного хозяйства	0,28	Ж2
50:19:0050624:4	Земли сельскохозяйственного назначения	Для ведения личного подсобного хозяйства	0,09	Ж2
50:19:0050625:5	Земли сельскохозяйственного назначения	Для ведения личного подсобного хозяйства	0,20	Ж2
50:19:0050408:52	Земли сельскохозяйственного назначения	Для выращивания с/х продукции	0,12	Ж2
50:19:0040118:129	Земли сельскохозяйственного назначения	для садоводства	0,15	Ж2
50:19:0050625:53	Земли сельскохозяйственного назначения	для дачного строительства	0,15	Ж2
50:19:0040118:117	Земли сельскохозяйственного назначения	для садоводства	0,15	Ж2
50:19:0050604:976	Земли сельскохозяйственного назначения	для ведения личного подсобного хозяйства	0,11	Ж2
50:19:0040118:134	Земли сельскохозяйственного назначения	Для огородничества	0,15	Ж2
50:19:0050422:196	Земли сельскохозяйственного назначения	Для сельскохозяйственного производства	0,00	Ж2
50:19:0050115:24	Земли сельскохозяйственного назначения	для садовдства	0,06	Ж2
50:19:0030516:267	Земли сельскохозяйственного назначения	для ведения личного подсобного хозяйства	0,30	Ж2
50:19:0050621:71	Земли сельскохозяйственного назначения	для дачного строительства	0,10	Ж2
50:19:0050115:8	Земли сельскохозяйственного назначения	Для садоводства	0,06	Ж2
50:19:0030516:13	Земли сельскохозяйственного назначения	для дачного строительства	0,35	Ж2
50:19:0040205:1325	Земли сельскохозяйственного назначения	Для ведения личного подсобного хозяйства (полевой)	0,04	Ж2

50:19:0050115:144	Земли сельскохозяйственного назначения	Для садоводства	0,06	Ж2
50:19:0030518:48	Земли сельскохозяйственного назначения	Для ведения личного подсобного хозяйства	0,12	Ж2
50:19:0040315:1802	Земли сельскохозяйственного назначения	для ведения личного подсобного хозяйства (полевой)	0,06	Ж2
50:19:0040103:196	Земли сельскохозяйственного назначения	Для дачного хозяйства	0,10	Ж2
50:19:0040103:49	Земли сельскохозяйственного назначения	Для ведения личного подсобного хозяйства	0,20	Ж2
50:19:0050627:2	Земли сельскохозяйственного назначения	Для ведения личного подсобного хозяйства	0,12	Ж2
50:19:0050115:23	Земли сельскохозяйственного назначения	для садоводства	0,06	Ж2
50:19:0050617:86	Земли сельскохозяйственного назначения	Для ведения личного подсобного хозяйства	0,06	Ж2
50:19:0050408:12	Земли сельскохозяйственного назначения	для выращивания сельхозпродукции	0,12	Ж2
50:19:0050503:105	Земли сельскохозяйственного назначения	для дачного строительства	0,12	Ж2
50:19:0030305:131	Земли сельскохозяйственного назначения	Для садоводства	0,13	Ж2
50:19:0040319:23	Земли сельскохозяйственного назначения	Для садоводства	0,09	Ж2
50:19:0030115:1928	Земли сельскохозяйственного назначения	для индивидуального жилищного строительства	0,10	Ж2
50:19:0050505:44	Земли сельскохозяйственного назначения	Для ведения личного подсобного хозяйства	0,02	Ж2
50:19:0050115:29	Земли сельскохозяйственного назначения	Для садоводства	0,06	Ж2
50:19:0050115:86	Земли сельскохозяйственного назначения	Для садоводства	0,03	Ж2
50:19:0050115:59	Земли сельскохозяйственного назначения	для садоводства	0,06	Ж2
50:19:0020301:371	Земли сельскохозяйственного назначения	Для ведения личного подсобного хозяйства	0,06	Ж2
50:19:0040118:131	Земли сельскохозяйственного назначения	для садоводства	0,15	Ж2
50:19:0050115:5	Земли сельскохозяйственного назначения	Для ведения садоводства	0,06	Ж2

50:19:0030305:172	Земли сельскохозяйственного назначения	Для садоводства	0,06	Ж2
50:19:0000000:24384	Земли сельскохозяйственного назначения	Для сельскохозяйственного производства	0,06	Ж2
50:19:0030305:164	Земли сельскохозяйственного назначения	Для садоводства	0,06	Ж2
50:19:0030535:1	Земли сельскохозяйственного назначения	Для садоводства	0,08	Ж2
50:19:0030305:104	Земли сельскохозяйственного назначения	Для садоводства	0,06	Ж2
50:19:0030535:60	Земли сельскохозяйственного назначения	для садоводства	0,10	Ж2
50:19:0050612:4	Земли сельскохозяйственного назначения	Для ведения личного подсобного хозяйства	0,12	Ж2
50:19:0040319:47	Земли сельскохозяйственного назначения	Для садоводства	0,16	Ж2
50:19:0030535:59	Земли сельскохозяйственного назначения	для ведения садоводства	0,10	Ж2
50:19:0030413:331	Земли сельскохозяйственного назначения	для садоводства	0,15	Ж2
50:19:0040103:208	Земли сельскохозяйственного назначения	для дачного хозяйства	0,10	Ж2
50:19:0040202:48	Земли сельскохозяйственного назначения	Для ведения личного подсобного хозяйства	0,10	Ж2
50:19:0050416:40	Земли сельскохозяйственного назначения	Для ведения личного подсобного хозяйства	0,08	Ж2
50:19:0050627:13	Земли сельскохозяйственного назначения	Для ведения личного подсобного хозяйства	0,11	Ж2
50:19:0050617:8	Земли сельскохозяйственного назначения	Для ведения личного подсобного хозяйства	0,22	Ж2
50:19:0050114:60	Земли сельскохозяйственного назначения	Для садоводства	0,08	Ж2
50:19:0050504:78	Земли сельскохозяйственного назначения	Для ведения личного подсобного хозяйства	0,08	Ж2
50:19:0050115:78	Земли сельскохозяйственного назначения	для садоводства	0,06	Ж2
50:19:0030305:175	Земли сельскохозяйственного назначения	Для садоводства	0,06	Ж2
50:19:0050314:20	Земли сельскохозяйственного назначения	Для ведения личного подсобного хозяйства	0,16	Ж2

50:19:0030305:118	Земли сельскохозяйственного назначения	Для садоводства	0,06	Ж2
50:19:0030305:133	Земли сельскохозяйственного назначения	Для садоводства	0,07	Ж2
50:19:0040118:128	Земли сельскохозяйственного назначения	для садоводства	0,15	Ж2
50:19:0040106:144	Земли сельскохозяйственного назначения	Для ведения личного подсобного хозяйства	0,10	Ж2
50:19:0040207:786	Земли сельскохозяйственного назначения	для ведения личного подсобного хозяйства (полевой)	0,10	Ж2
50:19:0030305:156	Земли сельскохозяйственного назначения	Для садоводства	0,06	Ж2
50:19:0030305:99	Земли сельскохозяйственного назначения	Для садоводства	0,06	Ж2
50:19:0050115:27	Земли сельскохозяйственного назначения	для ведения садоводства	0,06	Ж2
50:19:0050622:193	Земли сельскохозяйственного назначения	Для ведения личного подсобного хозяйства	0,15	Ж2
50:19:0050420:601	Земли сельскохозяйственного назначения	для сельскохозяйственного производства	5,92	Ж2
50:19:0050115:88	Земли сельскохозяйственного назначения	Для садоводства	0,06	Ж2
50:19:0050422:592	Земли сельскохозяйственного назначения	Для ведения личного подсобного хозяйства	0,06	Ж2
50:19:0030516:6	Земли сельскохозяйственного назначения	Для ведения личного подсобного хозяйства	0,15	Ж2
50:19:0030115:2698	Земли сельскохозяйственного назначения	Для сельскохозяйственного производства	4,13	Ж2
50:19:0000000:21733	Земли сельскохозяйственного назначения	для ведения личного подсобного хозяйства (полевой)	0,09	Ж2
50:19:0040319:34	Земли сельскохозяйственного назначения	Для садоводства	0,07	Ж2
50:19:0040219:58	Земли сельскохозяйственного назначения	для садоводства	0,07	Ж2
50:19:0050417:15	Земли сельскохозяйственного назначения	под размещение коттеджей	0,14	Ж2
50:19:0040326:255	Земли сельскохозяйственного назначения	Для садоводства	0,06	Ж2
50:19:0040118:133	Земли сельскохозяйственного назначения	для огородничества	0,15	Ж2

50:19:0050407:136	Земли сельскохозяйственного назначения	Для ведения личного подсобного хозяйства	0,15	Ж2
50:19:0030101:12	Земли сельскохозяйственного назначения	для индивидуального жилищного строительства	3,00	Ж2
50:19:0040319:25	Земли сельскохозяйственного назначения	Для садоводства	0,08	Ж2
50:19:0050602:7	Земли сельскохозяйственного назначения	Для ведения личного подсобного хозяйства	0,11	Ж2
50:19:0040118:119	Земли сельскохозяйственного назначения	для садоводства	0,15	Ж2
50:19:0050420:37	Земли сельскохозяйственного назначения	Для ведения личного подсобного хозяйства	0,15	Ж2
50:19:0030115:1591	Земли сельскохозяйственного назначения	Для сельскохозяйственного производства	0,47	Ж2
50:19:0040103:24	Земли сельскохозяйственного назначения	Для ведения личного подсобного хозяйства	0,20	Ж2
50:19:0050623:4	Земли сельскохозяйственного назначения	Для ведения личного подсобного хозяйства	0,10	Ж2
50:19:0040318:83	Земли сельскохозяйственного назначения	Для ведения личного подсобного хозяйства	0,08	Ж2
50:19:0030101:200	Земли сельскохозяйственного назначения	Для производства сельскохозяйственной продукции с правом строительства	0,00	Ж2
50:19:0050115:34	Земли сельскохозяйственного назначения	Для садоводства	0,07	Ж2
50:19:0050115:10	Земли сельскохозяйственного назначения	Для садоводства	0,06	Ж2
50:19:0050623:8	Земли сельскохозяйственного назначения	Для ведения личного подсобного хозяйства	0,13	Ж2
50:19:0050624:2	Земли сельскохозяйственного назначения	Для ведения личного подсобного хозяйства	0,15	Ж2
50:19:0020301:289	Земли сельскохозяйственного назначения	Для ведения личного подсобного хозяйства	0,12	Ж2
50:19:0050604:168	Земли сельскохозяйственного назначения	Для ведения личного подсобного хозяйства	0,10	Ж2
50:19:0040128:121	Земли сельскохозяйственного назначения	Для ведения личного подсобного хозяйства	0,18	Ж2
50:19:0040319:46	Земли сельскохозяйственного назначения	Для садоводства	0,14	Ж2
50:19:0040118:137	Земли сельскохозяйственного назначения	Для садоводства	0,15	Ж2

50:19:0050307:63	Земли сельскохозяйственного назначения	Для ведения личного подсобного хозяйства	0,10	Ж2
50:19:0050317:71	Земли сельскохозяйственного назначения	Для садоводства	0,08	Ж2
50:19:0040118:147	Земли сельскохозяйственного назначения	для садоводства	0,15	Ж2
50:19:0030115:2602	Земли сельскохозяйственного назначения	Для сельскохозяйственного производства	3,31	Ж2
50:19:0040127:31	Земли сельскохозяйственного назначения	Для ведения личного подсобного хозяйства	0,22	Ж2
50:19:0030205:24	Земли сельскохозяйственного назначения	Для ведения личного подсобного хозяйства	0,21	Ж2
50:19:0030413:40	Земли сельскохозяйственного назначения	Для ведения личного подсобного хозяйства	0,15	Ж2
50:19:0050425:2	Земли сельскохозяйственного назначения	Для ведения личного подсобного хозяйства	0,13	Ж2
50:19:0040417:20	Земли сельскохозяйственного назначения	Для выращивания сельскохозяйственной продукции	0,12	Ж2
50:19:0000000:24383	Земли сельскохозяйственного назначения	Для сельскохозяйственного производства	0,00	Ж2
50:19:0000000:24383	Земли сельскохозяйственного назначения	Для сельскохозяйственного производства	0,00	Ж2
50:19:0000000:24383	Земли сельскохозяйственного назначения	Для сельскохозяйственного производства	0,00	Ж2
50:19:0040319:44	Земли сельскохозяйственного назначения	Для садоводства	0,12	Ж2
50:19:0000000:22036	Земли сельскохозяйственного назначения	для садоводства, огородничества и дачного строительства	0,22	Ж2
50:19:0030106:841	Земли сельскохозяйственного назначения	для ведения личного подсобного хозяйства (приусадебный земельный участок)	0,22	Ж2
50:19:0050504:12	Земли сельскохозяйственного назначения	Для ведения личного подсобного хозяйства	0,07	Ж2
50:19:0030115:2660	Земли сельскохозяйственного назначения	Для сельскохозяйственного производства	4,14	Ж2
50:19:0050115:62	Земли сельскохозяйственного назначения	Для садоводства	0,06	Ж2
50:19:0050620:121	Земли сельскохозяйственного назначения	Для ведения личного подсобного хозяйства	0,13	Ж2
50:19:0050115:7	Земли сельскохозяйственного назначения	Для индивидуального жилищного строительства	0,06	Ж2

50:19:0050115:26	Земли сельскохозяйственного назначения	для ведения садоводства	0,06	Ж2
50:19:0050418:37	Земли сельскохозяйственного назначения	Для ведения личного подсобного хозяйства	0,11	Ж2
50:19:0050605:28	Земли сельскохозяйственного назначения	Для выращивания сельскохозяйственной продукции	0,15	Ж2
50:19:0040319:42	Земли сельскохозяйственного назначения	Для садоводства	0,11	Ж2
50:19:0000000:67	Земли сельскохозяйственного назначения	Для сельскохозяйственного производства	0,02	Ж2
50:19:0050422:606	Земли сельскохозяйственного назначения	для дачного строительства	0,07	Ж2
50:19:0040312:640	Земли сельскохозяйственного назначения	для ведения личного подсобного хозяйства	0,15	Ж2
50:19:0040417:32	Земли сельскохозяйственного назначения	Для ведения личного подсобного хозяйства	0,14	Ж2
50:19:0040319:31	Земли сельскохозяйственного назначения	Для садоводства	0,09	Ж2
50:19:0040118:140	Земли сельскохозяйственного назначения	для садоводства	0,15	Ж2
50:19:0000000:21246	Земли сельскохозяйственного назначения		0,00	Ж2
50:19:0040306:10	Земли сельскохозяйственного назначения	Для индивидуального жилищного строительства	0,15	Ж2
50:19:0000000:24379	Земли сельскохозяйственного назначения	Для сельскохозяйственного производства	0,00	Ж2
50:19:0000000:19147	Земли сельскохозяйственного назначения	для дачного строительства	0,18	Ж2
50:19:0040126:148	Земли сельскохозяйственного назначения	Для ведения личного подсобного хозяйства	0,24	Ж2
50:19:0050627:758	Земли сельскохозяйственного назначения		0,12	Ж2
50:19:0060204:71	Земли сельскохозяйственного назначения	для ведения личного подсобного хозяйства (полевой)	0,15	Ж2
50:19:0050624:10	Земли сельскохозяйственного назначения	Для ведения личного подсобного хозяйства	0,55	Ж2
50:19:0050115:33	Земли сельскохозяйственного назначения	для садоводства	0,06	Ж2
50:19:0030305:157	Земли сельскохозяйственного назначения	Для садоводства	0,06	Ж2

50:19:0050604:106	Земли сельскохозяйственного назначения	для индивидуального жилищного строительства	0,16	Ж2
50:19:0040326:244	Земли сельскохозяйственного назначения	Для садоводства	0,09	Ж2
50:19:0040201:128	Земли сельскохозяйственного назначения	Для ведения личного подсобного хозяйства	0,24	Ж2
50:19:0050425:6	Земли сельскохозяйственного назначения	Для ведения личного подсобного хозяйства	0,30	Ж2
50:19:0030305:142	Земли сельскохозяйственного назначения	Для садоводства	0,06	Ж2
50:19:0040319:32	Земли сельскохозяйственного назначения	Для садоводства	0,14	Ж2
50:19:0000000:22174	Земли сельскохозяйственного назначения	для ведения личного подсобного хозяйства	0,20	Ж2
50:19:0000000:21972	Земли сельскохозяйственного назначения	для ведения личного подсобного хозяйства (полевой)	0,10	Ж2
50:19:0050115:87	Земли сельскохозяйственного назначения	Для садоводства	0,03	Ж2
50:19:0050114:72	Земли сельскохозяйственного назначения	Для садоводства	0,08	Ж2
50:19:0050612:12	Земли сельскохозяйственного назначения	Для ведения личного подсобного хозяйства	0,11	Ж2
50:19:0040312:1130	Земли сельскохозяйственного назначения	для ведения личного подсобного хозяйства	0,10	Ж2
50:19:0030401:105	Земли сельскохозяйственного назначения	Для ведения личного подсобного хозяйства	0,10	Ж2
50:19:0040319:43	Земли сельскохозяйственного назначения	Для садоводства	0,10	Ж2
50:19:0030305:116	Земли сельскохозяйственного назначения	Для садоводства	0,09	Ж2
50:19:0050627:11	Земли сельскохозяйственного назначения	Для ведения личного подсобного хозяйства	0,12	Ж2
50:19:0040417:23	Земли сельскохозяйственного назначения	Для ведения личного подсобного хозяйства	0,15	Ж2
50:19:0050306:11	Земли сельскохозяйственного назначения	Для садоводства и огородничества	0,07	Ж2
50:19:0050622:74	Земли сельскохозяйственного назначения	Для ведения личного подсобного хозяйства	0,12	Ж2
50:19:0050115:4	Земли сельскохозяйственного назначения	Для садоводства	0,06	Ж2

50:19:0050620:119	Земли сельскохозяйственного назначения	Для ведения личного подсобного хозяйства	0,04	Ж2
50:19:0030305:171	Земли сельскохозяйственного назначения	Для садоводства	0,09	Ж2
50:19:0050417:10	Земли сельскохозяйственного назначения	под размещение коттеджей	0,04	Ж2
50:19:0040118:143	Земли сельскохозяйственного назначения	для садоводства	0,15	Ж2
50:19:0050627:419	Земли сельскохозяйственного назначения	для ведения личного подсобного хозяйства	0,07	Ж2
50:19:0040319:117	Земли сельскохозяйственного назначения	Для садоводства	0,11	Ж2
50:19:0000000:24392	Земли сельскохозяйственного назначения	Для сельскохозяйственного производства	0,41	Ж2
50:19:0050425:12	Земли сельскохозяйственного назначения	Для ведения личного подсобного хозяйства	0,15	Ж2
50:19:0050115:53	Земли сельскохозяйственного назначения	для садоводства	0,06	Ж2
50:19:0050625:7	Земли сельскохозяйственного назначения	Для ведения личного подсобного хозяйства	0,15	Ж2
50:19:0030305:140	Земли сельскохозяйственного назначения	Для садоводства	0,06	Ж2
50:19:0030403:3	Земли сельскохозяйственного назначения	Для сельскохозяйственного производства	0,03	Ж2
50:19:0050605:12	Земли сельскохозяйственного назначения	Для ведения личного подсобного хозяйства	0,11	Ж2
50:19:0050425:114	Земли сельскохозяйственного назначения	для дачного строительства	0,15	Ж2
50:19:0030520:48	Земли сельскохозяйственного назначения	Для ведения личного подсобного хозяйства	0,18	Ж2
50:19:0050115:20	Земли сельскохозяйственного назначения	для ведения садоводства	0,06	Ж2
50:19:0030305:136	Земли сельскохозяйственного назначения	Для садоводства	0,07	Ж2
50:19:0050417:11	Земли сельскохозяйственного назначения	под размещение коттеджей	0,13	Ж2
50:19:0030513:315	Земли сельскохозяйственного назначения	для ведения личного подсобного хозяйства	0,05	Ж2
50:19:0030305:166	Земли сельскохозяйственного назначения	Для садоводства	0,08	Ж2

50:19:0050115:9	Земли сельскохозяйственного назначения	Для садоводства	0,06	Ж2
50:19:0050605:18	Земли сельскохозяйственного назначения	Для ведения личного подсобного хозяйства	0,16	Ж2
50:19:0050407:149	Земли сельскохозяйственного назначения	Для ведения личного подсобного хозяйства	0,23	Ж2
50:19:0030535:58	Земли сельскохозяйственного назначения	для ведения садоводства	0,09	Ж2
50:19:0060105:518	Земли сельскохозяйственного назначения	для ведения личного подсобного хозяйства	0,12	Ж2
50:19:0040118:136	Земли сельскохозяйственного назначения	Для садоводства	0,15	Ж2
50:19:0040202:1051	Земли сельскохозяйственного назначения	Для сельскохозяйственного производства	5,00	Ж2
50:19:0050204:151	Земли сельскохозяйственного назначения	Для ведения личного подсобного хозяйства	0,15	Ж2
50:19:0040118:124	Земли сельскохозяйственного назначения	для огородничества	0,15	Ж2
50:19:0050505:57	Земли сельскохозяйственного назначения	Для ведения личного подсобного хозяйства	0,04	Ж2
50:19:0050318:118	Земли сельскохозяйственного назначения	Для садоводства	0,15	Ж2
50:19:0030305:115	Земли сельскохозяйственного назначения	Для садоводства	0,07	Ж2
50:19:0030305:339	Земли сельскохозяйственного назначения	Для садоводства	0,13	Ж2
50:19:0030504:44	Земли сельскохозяйственного назначения	Для дачного строительства	0,13	Ж2
50:19:0050114:7	Земли сельскохозяйственного назначения	Для садоводства	0,08	Ж2
50:19:0050115:16	Земли сельскохозяйственного назначения	для садоводства	0,06	Ж2
50:19:0040103:167	Земли сельскохозяйственного назначения	для дачного хозяйства	0,20	Ж2
50:19:0050115:11	Земли сельскохозяйственного назначения	Для садоводства	0,06	Ж2
50:19:0030305:149	Земли сельскохозяйственного назначения	Для садоводства	0,06	Ж2
50:19:0030517:96	Земли сельскохозяйственного назначения	Для ведения личного подсобного хозяйства	0,15	Ж2

50:19:0030413:47	Земли сельскохозяйственного назначения	Для садоводства	0,14	Ж2
50:19:0030305:165	Земли сельскохозяйственного назначения	Для садоводства	0,06	Ж2
50:19:0050207:626	Земли сельскохозяйственного назначения	Для ведения личного подсобного хозяйства (приусадебный земельный участок)	0,26	Ж2
50:19:0050408:63	Земли сельскохозяйственного назначения	Для выращивания с/х продукции	0,15	Ж2
50:19:0040203:6	Земли сельскохозяйственного назначения	для дачного строительства	0,13	Ж2
50:19:0050407:148	Земли сельскохозяйственного назначения	Для ведения личного подсобного хозяйства	0,11	Ж2
50:19:0030513:270	Земли сельскохозяйственного назначения	для ведения личного подсобного хозяйства (полевой)	0,04	Ж2
50:19:0040304:865	Земли сельскохозяйственного назначения	животноводство	0,20	Ж2
50:19:0030305:89	Земли сельскохозяйственного назначения	Для садоводства	0,06	Ж2
50:19:0050421:54	Земли сельскохозяйственного назначения	Для ведения личного подсобного хозяйства	0,10	Ж2
50:19:0050504:45	Земли сельскохозяйственного назначения	Для дачного строительства	0,10	Ж2
50:19:0050418:70	Земли сельскохозяйственного назначения	Для ведения личного подсобного хозяйства	0,16	Ж2
50:19:0030305:162	Земли сельскохозяйственного назначения	Для садоводства	0,07	Ж2
50:19:0030535:8	Земли сельскохозяйственного назначения	Для садоводства	0,10	Ж2
50:19:0050627:6	Земли сельскохозяйственного назначения	Для ведения личного подсобного хозяйства	0,10	Ж2
50:19:0040318:84	Земли сельскохозяйственного назначения	Для ведения личного подсобного хозяйства	0,07	Ж2
50:19:0050502:140	Земли сельскохозяйственного назначения	Для ведения личного подсобного хозяйства	0,20	Ж2
50:19:0000000:25305	Земли сельскохозяйственного назначения	Для ведения личного подсобного хозяйства	0,08	Ж2
50:19:0050602:23	Земли сельскохозяйственного назначения	Для ведения личного подсобного хозяйства	0,11	Ж2
50:19:0030301:104	Земли сельскохозяйственного назначения	Для ведения личного подсобного хозяйства	0,30	Ж2

50:19:0030215:2	Земли сельскохозяйственного назначения	Для ведения личного подсобного хозяйства	0,13	Ж2
50:19:0040202:1052	Земли сельскохозяйственного назначения	Для сельскохозяйственного производства	2,00	Ж2
50:19:0040114:244	Земли сельскохозяйственного назначения	Для выращивания сельскохозяйственной продукции	0,05	Ж2
50:19:0050612:26	Земли сельскохозяйственного назначения	Для ведения личного подсобного хозяйства	0,13	Ж2
50:19:0050114:39	Земли сельскохозяйственного назначения	Для садоводства	0,08	Ж2
50:19:0050417:14	Земли сельскохозяйственного назначения	под размещение коттеджей	0,14	Ж2
50:19:0050115:36	Земли сельскохозяйственного назначения	для садоводства	0,06	Ж2
50:19:0030305:374	Земли сельскохозяйственного назначения	для садоводства	0,17	Ж2
50:19:0040319:38	Земли сельскохозяйственного назначения	Для садоводства	0,10	Ж2
50:19:0040319:78	Земли сельскохозяйственного назначения	Для садоводства	0,08	Ж2
50:19:0050316:24	Земли сельскохозяйственного назначения	Для садоводства	0,09	Ж2
50:19:0020301:175	Земли сельскохозяйственного назначения	Для дачного строительства	0,10	Ж2
50:19:0020301:1658	Земли сельскохозяйственного назначения	для ведения личного подсобного хозяйства (полевой)	0,10	Ж2
50:19:0030305:7	Земли сельскохозяйственного назначения	Для садоводства	0,06	Ж2
50:19:0050114:81	Земли сельскохозяйственного назначения	Для садоводства	0,08	Ж2
50:19:0030305:87	Земли сельскохозяйственного назначения	Для садоводства	0,07	Ж2
50:19:0020301:276	Земли сельскохозяйственного назначения	Для ведения личного подсобного хозяйства	0,15	Ж2
50:19:0050602:19	Земли сельскохозяйственного назначения	Для ведения личного подсобного хозяйства	0,08	Ж2
50:19:0040118:144	Земли сельскохозяйственного назначения	для садоводства	0,15	Ж2
50:19:0000000:22295	Земли сельскохозяйственного назначения	для ведения личного подсобного хозяйства (полевой)	0,12	Ж2

50:19:0050627:10	Земли сельскохозяйственного назначения	Для ведения личного подсобного хозяйства	0,12	Ж2
50:19:0030305:132	Земли сельскохозяйственного назначения	Для садоводства	0,12	Ж2
50:19:0040128:398	Земли сельскохозяйственного назначения	Для ведения личного подсобного хозяйства (приусадебный земельный участок)	0,15	Ж2
50:19:0040118:120	Земли сельскохозяйственного назначения	Для огородничества	0,15	Ж2
50:19:0050114:70	Земли сельскохозяйственного назначения	Для садоводства	0,08	Ж2
50:19:0050605:17	Земли сельскохозяйственного назначения	Для ведения личного подсобного хозяйства	0,20	Ж2
50:19:0030305:150	Земли сельскохозяйственного назначения	Для садоводства	0,06	Ж2
50:19:0030305:108	Земли сельскохозяйственного назначения	Для садоводства	0,11	Ж2
50:19:0050422:126	Земли сельскохозяйственного назначения	Для ведения личного подсобного хозяйства	0,14	Ж2
50:19:0030305:6	Земли сельскохозяйственного назначения	Для садоводства	0,06	Ж2
50:19:0030517:93	Земли сельскохозяйственного назначения	Для ведения личного подсобного хозяйства	0,08	Ж2
50:19:0050608:14	Земли сельскохозяйственного назначения	для дачного строительства	0,15	Ж2
50:19:0050627:14	Земли сельскохозяйственного назначения	Для ведения личного подсобного хозяйства	0,15	Ж2
50:19:0030305:91	Земли сельскохозяйственного назначения	Для садоводства	0,06	Ж2
50:19:0050115:6	Земли сельскохозяйственного назначения	Для садоводства	0,06	Ж2
50:19:0050114:77	Земли сельскохозяйственного назначения	Для садоводства	0,08	Ж2
50:19:0030305:117	Земли сельскохозяйственного назначения	Для садоводства	0,07	Ж2
50:19:0030535:56	Земли сельскохозяйственного назначения	Для садоводства	0,09	Ж2
50:19:0050420:651	Земли сельскохозяйственного назначения	для сельскохозяйственного производства	2,75	Ж2
50:19:0050605:144	Земли сельскохозяйственного назначения	Для ведения личного подсобного хозяйства	0,20	Ж2

50:19:0030231:69	Земли сельскохозяйственного назначения	Для личного подсобного хозяйства	0,02	Ж2
50:19:0040125:105	Земли сельскохозяйственного назначения	Для ведения личного подсобного хозяйства	0,03	Ж2
50:19:0030305:92	Земли сельскохозяйственного назначения	Для садоводства	0,06	Ж2
50:19:0050608:7	Земли сельскохозяйственного назначения	Для ведения личного подсобного хозяйства	0,12	Ж2
50:19:0050315:69	Земли сельскохозяйственного назначения	Для дачного строительства	0,08	Ж2
50:19:0030305:127	Земли сельскохозяйственного назначения	Для садоводства	0,06	Ж2
50:19:0030305:148	Земли сельскохозяйственного назначения	Для садоводства	0,06	Ж2
50:19:0050425:14	Земли сельскохозяйственного назначения	Для ведения личного подсобного хозяйства	0,16	Ж2
50:19:0000000:22350	Земли сельскохозяйственного назначения	для ведения личного подсобного хозяйства (полевой)	0,24	Ж2
50:19:0050621:6	Земли сельскохозяйственного назначения	Для ведения личного подсобного хозяйства	0,14	Ж2
50:19:0040409:453	Земли сельскохозяйственного назначения	для ведения личного подсобного хозяйства	0,12	Ж2
50:19:0030535:55	Земли сельскохозяйственного назначения	для садоводства	0,10	Ж2
50:19:0030305:12	Земли сельскохозяйственного назначения	Для садоводства	0,06	Ж2
50:19:0050621:5	Земли сельскохозяйственного назначения	Для ведения личного подсобного хозяйства	0,26	Ж2
50:19:0050625:6	Земли сельскохозяйственного назначения	для дачного строительства	0,15	Ж2
50:19:0060107:47	Земли сельскохозяйственного назначения	Для ведения крестьянского фермерского хозяйства	0,00	Ж2
50:19:0030521:130	Земли сельскохозяйственного назначения	Для ведения личного подсобного хозяйства	0,04	Ж2
50:19:0050608:6	Земли сельскохозяйственного назначения	Для ведения личного подсобного хозяйства	0,12	Ж2
50:19:0050115:22	Земли сельскохозяйственного назначения	для ведения садоводства	0,06	Ж2
50:19:0040118:116	Земли сельскохозяйственного назначения	Для огородничества	0,15	Ж2

50:19:0040118:2	Земли сельскохозяйственного назначения	Для ведения личного подсобного хозяйства	0,05	Ж2
50:19:0030231:1452	Земли сельскохозяйственного назначения	Для ведения личного подсобного хозяйства	0,06	Ж2
50:19:0040410:121	Земли сельскохозяйственного назначения	для ведения личного подсобного хозяйства	0,11	Ж2
50:19:0040326:242	Земли сельскохозяйственного назначения	Для садоводства	0,08	Ж2
50:19:0040103:195	Земли сельскохозяйственного назначения	Для дачного хозяйства	0,10	Ж2
50:19:0050617:232	Земли сельскохозяйственного назначения	Для ведения личного подсобного хозяйства	0,07	Ж2
50:19:0000000:19324	Земли сельскохозяйственного назначения	для ведения личного подсобного хозяйства	0,14	Ж2
50:19:0040313:652	Земли сельскохозяйственного назначения	для ведения личного подсобного хозяйства (полевой)	0,15	Ж2
50:19:0030503:415	Земли сельскохозяйственного назначения	для ведения личного подсобного хозяйства	0,08	Ж2
50:19:0050115:54	Земли сельскохозяйственного назначения	для ведения садоводства	0,07	Ж2
50:19:0050602:63	Земли сельскохозяйственного назначения	Для ведения личного подсобного хозяйства	0,12	Ж2
50:19:0020301:572	Земли сельскохозяйственного назначения	Для ведения личного подсобного хозяйства	0,08	Ж2
50:19:0050115:40	Земли сельскохозяйственного назначения	Для садоводства	0,06	Ж2
50:19:0030305:101	Земли сельскохозяйственного назначения	Для садоводства	0,06	Ж2
50:19:0030305:90	Земли сельскохозяйственного назначения	Для садоводства	0,06	Ж2
50:19:0050622:194	Земли сельскохозяйственного назначения	Для ведения личного подсобного хозяйства	0,10	Ж2
50:19:0050602:13	Земли сельскохозяйственного назначения	Для ведения личного подсобного хозяйства	0,12	Ж2
50:19:0050115:38	Земли сельскохозяйственного назначения	Для садоводства	0,06	Ж2
50:19:0030535:67	Земли сельскохозяйственного назначения	Для садоводства	0,09	Ж2
50:19:0050317:70	Земли сельскохозяйственного назначения	Для садоводства	0,08	Ж2

50:19:0050625:8	Земли сельскохозяйственного назначения	Для ведения личного подсобного хозяйства	0,50	Ж2
50:19:0040417:174	Земли сельскохозяйственного назначения	для выращивания сельскохозяйственной продукции	0,08	Ж2
50:19:0040410:11	Земли сельскохозяйственного назначения	Для ведения личного подсобного хозяйства	0,14	Ж2
50:19:0030203:60	Земли сельскохозяйственного назначения	Для ведения личного подсобного хозяйства	0,12	Ж2
50:19:0040501:1496	Земли сельскохозяйственного назначения	для ведения личного подсобного хозяйства (полевой)	0,07	Ж2
50:19:0050114:20	Земли сельскохозяйственного назначения	Для садоводства	0,08	Ж2
50:19:0050502:94	Земли сельскохозяйственного назначения	Для ведения личного подсобного хозяйства	0,07	Ж2
50:19:0040312:1132	Земли сельскохозяйственного назначения	для ведения личного подсобного хозяйства	0,10	Ж2
50:19:0050315:78	Земли сельскохозяйственного назначения	Для ведения личного подсобного хозяйства	0,15	Ж2
50:19:0040417:149	Земли сельскохозяйственного назначения	Для дачного строительства	0,12	Ж2
50:19:0040118:139	Земли сельскохозяйственного назначения	для садоводства	0,15	Ж2
50:19:0030305:109	Земли сельскохозяйственного назначения	Для садоводства	0,09	Ж2
50:19:0040403:1	Земли сельскохозяйственного назначения	Для ведения личного подсобного хозяйства	0,20	Ж2
50:19:0050425:129	Земли сельскохозяйственного назначения	для ведения личного подсобного хозяйства	0,15	Ж2
50:19:0030305:124	Земли сельскохозяйственного назначения	Для садоводства	0,09	Ж2
50:19:0030509:158	Земли сельскохозяйственного назначения	для сельскохозяйственного назначения	0,09	Ж2
50:19:0050417:16	Земли сельскохозяйственного назначения	под размещение коттеджей	0,13	Ж2
50:19:0030304:719	Земли сельскохозяйственного назначения	для ведения личного подсобного хозяйства	0,26	Ж2
50:19:0030115:232	Земли сельскохозяйственного назначения	Индивидуальное жилищное строительство	23,83	Ж2
50:19:0030518:30	Земли сельскохозяйственного назначения	Для ведения личного подсобного хозяйства	0,10	Ж2

50:19:0050425:7	Земли сельскохозяйственного назначения	Для ведения личного подсобного хозяйства	0,30	Ж2
50:19:0040118:135	Земли сельскохозяйственного назначения	для огородничества	0,15	Ж2
50:19:0000000:22612	Земли сельскохозяйственного назначения	для дачного строительства	0,09	Ж2
50:19:0000000:22035	Земли сельскохозяйственного назначения	для ведения личного подсобного хозяйства	0,08	Ж2
50:19:0000000:21503	Земли сельскохозяйственного назначения	для ведения личного подсобного хозяйства (полевой)	0,03	Ж2
50:19:0040417:1	Земли сельскохозяйственного назначения	Для ведения личного подсобного хозяйства	0,15	Ж2
50:19:0050115:2	Земли сельскохозяйственного назначения	Для садоводства	0,06	Ж2
50:19:0050616:3	Земли сельскохозяйственного назначения	Для ведения личного подсобного хозяйства	0,03	Ж2
50:19:0040326:243	Земли сельскохозяйственного назначения	Для садоводства	0,08	Ж2
50:19:0050115:57	Земли сельскохозяйственного назначения	для ведения садоводства	0,06	Ж2
50:19:0040326:259	Земли сельскохозяйственного назначения	Для садоводства	0,08	Ж2
50:19:0050407:99	Земли сельскохозяйственного назначения	Для ведения личного подсобного хозяйства	0,07	Ж2
50:19:0040319:28	Земли сельскохозяйственного назначения	Для садоводства	0,08	Ж2
50:19:0050318:396	Земли сельскохозяйственного назначения	для ведения личного подсобного хозяйства (полевой)	0,25	Ж2
50:19:0050625:4	Земли сельскохозяйственного назначения	Для ведения личного подсобного хозяйства	0,18	Ж2
50:19:0030305:10	Земли сельскохозяйственного назначения	Для садоводства	0,06	Ж2
50:19:0040103:194	Земли сельскохозяйственного назначения	Для дачного хозяйства	0,10	Ж2
50:19:0050317:61	Земли сельскохозяйственного назначения	Для садоводства	0,08	Ж2
50:19:0050627:19	Земли сельскохозяйственного назначения	Для ведения личного подсобного хозяйства	0,24	Ж2
50:19:0020301:1651	Земли сельскохозяйственного назначения	для ведения личного подсобного хозяйства (полевой)	0,05	Ж2

50:19:0040312:1142	Земли сельскохозяйственного назначения	ведение личного подсобного хозяйства на полевых участках	0,00	Ж2
50:19:0030305:167	Земли сельскохозяйственного назначения	Для садоводства	0,08	Ж2
50:19:0050417:179	Земли сельскохозяйственного назначения	для ведения личного подсобного хозяйства	0,10	Ж2
50:19:0030305:174	Земли сельскохозяйственного назначения	Для садоводства	0,06	Ж2
50:19:0030305:137	Земли сельскохозяйственного назначения	Для садоводства	0,12	Ж2
50:19:0040312:1134	Земли сельскохозяйственного назначения	для ведения личного подсобного хозяйства	0,05	Ж2
50:19:0030305:188	Земли сельскохозяйственного назначения	Для садоводства	0,09	Ж2
50:19:0050115:61	Земли сельскохозяйственного назначения	Для садоводства	0,06	Ж2
50:19:0030305:135	Земли сельскохозяйственного назначения	Для садоводства	0,07	Ж2
50:19:0050612:352	Земли сельскохозяйственного назначения	для ведения личного подсобного хозяйства	0,08	Ж2
50:19:0040103:193	Земли сельскохозяйственного назначения	Для дачного хозяйства	0,10	Ж2
50:19:0040319:26	Земли сельскохозяйственного назначения	Для садоводства	0,08	Ж2
50:19:0050621:4	Земли сельскохозяйственного назначения	Для ведения личного подсобного хозяйства	0,09	Ж2
50:19:0050417:8	Земли сельскохозяйственного назначения	Для ведения личного подсобного хозяйства	0,12	Ж2
50:19:0050312:42	Земли сельскохозяйственного назначения	Для ведения личного подсобного хозяйства	0,15	Ж2
50:19:0050422:621	Земли сельскохозяйственного назначения	для ведения личного подсобного хозяйства	0,15	Ж2
50:19:0030214:664	Земли сельскохозяйственного назначения	Для ведения личного подсобного хозяйства (приусадебный земельный участок)	0,11	Ж2
50:19:0050114:15	Земли сельскохозяйственного назначения	Для садоводства	0,08	Ж2
50:19:0050115:41	Земли сельскохозяйственного назначения	для садоводства	0,06	Ж2
50:19:0050612:9	Земли сельскохозяйственного назначения	Для ведения личного подсобного хозяйства	0,33	Ж2

50:19:0060116:194	Земли сельскохозяйственного назначения	для ведения личного подсобного хозяйства (полевой)	0,15	Ж2
50:19:0040123:97	Земли сельскохозяйственного назначения	Для ведения личного подсобного хозяйства	0,12	Ж2
50:19:0030305:24	Земли сельскохозяйственного назначения	Для садоводства	0,06	Ж2
50:19:0050627:12	Земли сельскохозяйственного назначения	Для ведения личного подсобного хозяйства	0,11	Ж2
50:19:0050319:5	Земли сельскохозяйственного назначения	Под Озернинский рыбопитомник	0,00	Ж2
50:19:0050114:97	Земли сельскохозяйственного назначения	Для садоводства	0,08	Ж2
50:19:0000000:24558	Земли сельскохозяйственного назначения	для огородничества	0,03	Ж2
50:19:0050211:199	Земли сельскохозяйственного назначения	для ведения личного подсобного хозяйства	0,15	Ж2
50:19:0040111:74	Земли сельскохозяйственного назначения	Для ведения личного подсобного хозяйства	0,12	Ж2
50:19:0030115:26	Земли сельскохозяйственного назначения	Для сельскохозяйственного производства	0,00	Ж2
50:19:0050115:47	Земли сельскохозяйственного назначения	Для садоводства	0,03	Ж2
50:19:0050624:8	Земли сельскохозяйственного назначения	Для ведения личного подсобного хозяйства	0,15	Ж2
50:19:0040127:87	Земли сельскохозяйственного назначения	Для ведения личного подсобного хозяйства	0,08	Ж2
50:19:0040410:16	Земли сельскохозяйственного назначения	Для ведения личного подсобного хозяйства	0,18	Ж2
50:19:0030305:106	Земли сельскохозяйственного назначения	Для садоводства	0,06	Ж2
50:19:0030305:138	Земли сельскохозяйственного назначения	Для садоводства	0,07	Ж2
50:19:0050422:98	Земли сельскохозяйственного назначения	Для ведения личного подсобного хозяйства	0,05	Ж2
50:19:0040111:73	Земли сельскохозяйственного назначения	Для ведения личного подсобного хозяйства	0,12	Ж2
50:19:0040401:1016	Земли сельскохозяйственного назначения	для ведения личного подсобного хозяйства	0,07	Ж2
50:19:0050322:69	Земли сельскохозяйственного назначения	Для дачного строительства	0,10	Ж2

50:19:0040319:24	Земли сельскохозяйственного назначения	Для садоводства	0,08	Ж2
50:19:0030103:429	Земли сельскохозяйственного назначения	для ведения личного подсобного хозяйства (полевой)	0,15	Ж2
50:19:0040417:508	Земли сельскохозяйственного назначения	для ведения личного подсобного хозяйства	0,08	Ж2
50:19:0040118:130	Земли сельскохозяйственного назначения	для садоводства	0,15	Ж2
50:19:0040121:87	Земли сельскохозяйственного назначения	Для сельскохозяйственного производства	0,03	Ж2
50:19:0050422:12	Земли сельскохозяйственного назначения	Для ведения подсобного хозяйства	0,16	Ж2
50:19:0050505:370	Земли сельскохозяйственного назначения	Для ведения личного подсобного хозяйства	0,20	Ж2
50:19:0030535:62	Земли сельскохозяйственного назначения	для ведения садоводства	0,10	Ж2
50:19:0040410:8	Земли сельскохозяйственного назначения	Для ведения личного подсобного хозяйства	0,18	Ж2
50:19:0040107:63	Земли сельскохозяйственного назначения	Для ведения личного подсобного хозяйства	0,24	Ж2
50:19:0050115:55	Земли сельскохозяйственного назначения	для садоводства	0,06	Ж2
50:19:0050420:602	Земли сельскохозяйственного назначения	для сельскохозяйственного производства	3,74	Ж2
50:19:0040410:15	Земли сельскохозяйственного назначения	Для дачного строительства	0,13	Ж2
50:19:0030305:4	Земли сельскохозяйственного назначения	Для садоводства	0,06	Ж2
50:19:0030305:23	Земли сельскохозяйственного назначения	Для садоводства	0,06	Ж2
50:19:0050115:12	Земли сельскохозяйственного назначения	Для садоводства	0,06	Ж2
50:19:0030401:1013	Земли сельскохозяйственного назначения	Для ведения личного подсобного хозяйства	0,09	Ж2
50:19:0050623:9	Земли сельскохозяйственного назначения	Для ведения личного подсобного хозяйства	0,06	Ж2
50:19:0040128:399	Земли сельскохозяйственного назначения	для ведения личного подсобного хозяйства (полевой)	0,18	Ж2
50:19:0040110:7	Земли сельскохозяйственного назначения	Для ведения личного подсобного хозяйства	0,08	Ж2

50:19:0050316:14	Земли сельскохозяйственного назначения	Для ведения личного подсобного хозяйства	0,20	Ж2
50:19:0050114:55	Земли сельскохозяйственного назначения	Для садоводства	0,09	Ж2
50:19:0030520:26	Земли сельскохозяйственного назначения	Для дачного строительства	0,13	Ж2
50:19:0030305:173	Земли сельскохозяйственного назначения	Для садоводства	0,06	Ж2
50:19:0030305:163	Земли сельскохозяйственного назначения	Для садоводства	0,06	Ж2
50:19:0030513:271	Земли сельскохозяйственного назначения	Для сельскохозяйственного назначения	0,09	Ж2
50:19:0050408:6	Земли сельскохозяйственного назначения	Для ведения личного подсобного хозяйства	0,15	Ж2
50:19:0050417:12	Земли сельскохозяйственного назначения	Под размещение коттеджей	0,14	Ж2
50:19:0050624:9	Земли сельскохозяйственного назначения	Для ведения личного подсобного хозяйства	0,06	Ж2
50:19:0040507:98	Земли сельскохозяйственного назначения	для выращивания сельскохозяйственной продукции	0,10	Ж2
50:19:0060101:260	Земли сельскохозяйственного назначения	для ведения личного подсобного хозяйства (полевой)	0,30	Ж2
50:19:0050627:7	Земли сельскохозяйственного назначения	Для ведения личного подсобного хозяйства	0,10	Ж2
50:19:0050203:28	Земли сельскохозяйственного назначения	Для ведения личного подсобного хозяйства	0,17	Ж2
50:19:0030535:69	Земли сельскохозяйственного назначения	для садоводства	0,10	Ж2
50:19:0040128:146	Земли сельскохозяйственного назначения	Для ведения личного подсобного хозяйства	0,22	Ж2
50:19:0020301:326	Земли сельскохозяйственного назначения	Для ведения личного подсобного хозяйства	0,10	Ж2
50:19:0040417:41	Земли сельскохозяйственного назначения	Для ведения личного подсобного хозяйства	0,14	Ж2
50:19:0030535:79	Земли сельскохозяйственного назначения	для садоводства	0,18	Ж2
50:19:0050503:74	Земли сельскохозяйственного назначения	Для ведения личного подсобного хозяйства	0,24	Ж2
50:19:0050622:93	Земли сельскохозяйственного назначения	Для ведения личного подсобного хозяйства	0,12	Ж2

50:19:0030516:133	Земли сельскохозяйственного назначения	Для ведения личного подсобного хозяйства	0,25	Ж2
50:19:0060204:72	Земли сельскохозяйственного назначения	для ведения личного подсобного хозяйства (полевой)	0,06	Ж2
50:19:0040113:50	Земли сельскохозяйственного назначения	Для ведения личного подсобного хозяйства	0,12	Ж2
50:19:0030305:15	Земли сельскохозяйственного назначения	Для садоводства	0,06	Ж2
50:19:0030305:111	Земли сельскохозяйственного назначения	Для садоводства	0,06	Ж2
50:19:0040326:256	Земли сельскохозяйственного назначения	Для садоводства	0,10	Ж2
50:19:0000000:22343	Земли сельскохозяйственного назначения	для ведения личного подсобного хозяйства (полевой)	0,10	Ж2
50:19:0050425:11	Земли сельскохозяйственного назначения	Для ведения личного подсобного хозяйства	0,30	Ж2
50:19:0050602:17	Земли сельскохозяйственного назначения	Для ведения личного подсобного хозяйства	0,15	Ж2
50:19:0050115:17	Земли сельскохозяйственного назначения	для садоводства	0,06	Ж2
50:19:0030305:107	Земли сельскохозяйственного назначения	Для садоводства	0,11	Ж2
50:19:0050610:837	Земли сельскохозяйственного назначения	для ведения личного подсобного хозяйства (полевой)	0,06	Ж2
50:19:0050616:17	Земли сельскохозяйственного назначения	Для ведения личного подсобного хозяйства	0,08	Ж2
50:19:0040326:241	Земли сельскохозяйственного назначения	Для садоводства	0,07	Ж2
50:19:0050115:70	Земли сельскохозяйственного назначения	для ведения садоводства	0,06	Ж2
50:19:0050623:337	Земли сельскохозяйственного назначения	для ведения личного подсобного хозяйства	0,06	Ж2
50:19:0030305:144	Земли сельскохозяйственного назначения	Для садоводства	0,06	Ж2
50:19:0050417:17	Земли сельскохозяйственного назначения	под размещение коттеджей	0,05	Ж2
50:19:0050507:35	Земли сельскохозяйственного назначения	Для ведения личного подсобного хозяйства	0,09	Ж2
50:19:0050317:551	Земли сельскохозяйственного назначения	ведение садоводства	0,09	Ж2

50:19:0050610:904	Земли сельскохозяйственного назначения	Для сельскохозяйственного производства	0,00	Ж2
50:19:0020301:325	Земли сельскохозяйственного назначения	Для ведения личного подсобного хозяйства	0,10	Ж2
50:19:0030305:130	Земли сельскохозяйственного назначения	Для садоводства	0,07	Ж2
50:19:0030305:22	Земли сельскохозяйственного назначения	Для садоводства	0,07	Ж2
50:19:0000000:25304	Земли сельскохозяйственного назначения	Для ведения личного подсобного хозяйства	0,16	Ж2
50:19:0040319:36	Земли сельскохозяйственного назначения	Для садоводства	0,11	Ж2
50:19:0050407:6	Земли сельскохозяйственного назначения	Для ведения личного подсобного хозяйства	0,17	Ж2
50:19:0050114:1	Земли сельскохозяйственного назначения	Для садоводства	0,08	Ж2
50:19:0050115:44	Земли сельскохозяйственного назначения	Для садоводства	0,07	Ж2
50:19:0030406:246	Земли сельскохозяйственного назначения	для садоводства	0,13	Ж2
50:19:0040402:12	Земли сельскохозяйственного назначения	Для ведения личного подсобного хозяйства	0,17	Ж2
50:19:0050115:69	Земли сельскохозяйственного назначения	для садоводства	0,06	Ж2
50:19:0030307:393	Земли сельскохозяйственного назначения	для ведения личного подсобного хозяйства (полевой)	0,15	Ж2
50:19:0040410:9	Земли сельскохозяйственного назначения	Для ведения личного подсобного хозяйства	0,15	Ж2
50:19:0030305:125	Земли сельскохозяйственного назначения	Для садоводства	0,06	Ж2
50:19:0050627:24	Земли сельскохозяйственного назначения	для выращивания с/х продукции	0,10	Ж2
50:19:0050624:27	Земли сельскохозяйственного назначения	дачное строительство	0,15	Ж2
50:19:0040417:509	Земли сельскохозяйственного назначения	для ведения личного подсобного хозяйства	0,16	Ж2
50:19:0040319:45	Земли сельскохозяйственного назначения	Для садоводства	0,06	Ж2
50:19:0040304:473	Земли сельскохозяйственного назначения	для ведения личного подсобного хозяйства (полевой)	0,15	Ж2

50:19:0030305:126	Земли сельскохозяйственного назначения	Для садоводства	0,06	Ж2
50:19:0040118:118	Земли сельскохозяйственного назначения	для садоводства	0,15	Ж2
50:19:0040410:120	Земли сельскохозяйственного назначения	для ведения личного подсобного хозяйства	0,08	Ж2
50:19:0050115:79	Земли сельскохозяйственного назначения	для садоводства	0,06	Ж2
50:19:0040417:11	Земли сельскохозяйственного назначения	Для ведения личного подсобного хозяйства	0,10	Ж2
50:19:0040106:150	Земли сельскохозяйственного назначения	Для ведения личного подсобного хозяйства	0,16	Ж2
50:19:0050115:67	Земли сельскохозяйственного назначения	Для садоводства	0,06	Ж2
50:19:0030535:57	Земли сельскохозяйственного назначения	Для садоводства	0,10	Ж2
50:19:0050627:1	Земли сельскохозяйственного назначения	Для ведения личного подсобного хозяйства	0,12	Ж2
50:19:0030305:17	Земли сельскохозяйственного назначения	Для садоводства	0,06	Ж2
50:19:0030516:137	Земли сельскохозяйственного назначения	Для ведения личного подсобного хозяйства	0,25	Ж2
50:19:0050616:13	Земли сельскохозяйственного назначения	Для индивидуального жилищного строительства	0,10	Ж2
50:19:0050605:7	Земли сельскохозяйственного назначения	Для ведения личного подсобного хозяйства	0,16	Ж2
50:19:0050115:13	Земли сельскохозяйственного назначения	Для садоводства	0,06	Ж2
50:19:0050511:57	Земли сельскохозяйственного назначения	Для ведения личного подсобного хозяйства	0,07	Ж2
50:19:0040222:320	Земли сельскохозяйственного назначения	для ведения личного подсобного хозяйства	0,08	Ж2
50:19:0030305:134	Земли сельскохозяйственного назначения	Для садоводства	0,10	Ж2
50:19:0030305:266	Земли сельскохозяйственного назначения	Для садоводства	0,40	Ж2
50:19:0040202:1072	Земли сельскохозяйственного назначения	Для сельскохозяйственного производства	2,87	Ж2
50:19:0040326:286	Земли сельскохозяйственного назначения	Для садоводства	0,06	Ж2

50:19:0030305:128	Земли сельскохозяйственного назначения	Для садоводства	0,06	Ж2
50:19:0040119:37	Земли сельскохозяйственного назначения	Для ведения личного подсобного хозяйства	0,17	Ж2
50:19:0050503:358	Земли сельскохозяйственного назначения	для огородничества	0,10	Ж2
50:19:0030517:722	Земли сельскохозяйственного назначения	для дачного строительства	0,06	Ж2
50:19:0020301:37	Земли сельскохозяйственного назначения	Для ведения личного подсобного хозяйства	0,07	Ж2
50:19:0050115:74	Земли сельскохозяйственного назначения	для садоводства	0,06	Ж2
50:19:0030517:347	Земли сельскохозяйственного назначения	для ведения личного подсобного хозяйства (полевой)	0,15	Ж2
50:19:0040319:33	Земли сельскохозяйственного назначения	Для садоводства	0,07	Ж2
50:19:0030305:170	Земли сельскохозяйственного назначения	Для садоводства	0,07	Ж2
50:19:0050318:117	Земли сельскохозяйственного назначения	Для садоводства	0,10	Ж2
50:19:0030305:147	Земли сельскохозяйственного назначения	Для садоводства	0,06	Ж2
50:19:0030305:169	Земли сельскохозяйственного назначения	Для садоводства	0,08	Ж2
50:19:0050323:19	Земли сельскохозяйственного назначения	Для индивидуального жилищного строительства	0,20	Ж2
50:19:0040103:241	Земли сельскохозяйственного назначения	Для дачного строительства	0,20	Ж2
50:19:0040313:653	Земли сельскохозяйственного назначения	для ведения личного подсобного хозяйства	0,17	Ж2
50:19:0050115:49	Земли сельскохозяйственного назначения	Для садоводства	0,03	Ж2
50:19:0050624:5	Земли сельскохозяйственного назначения	Для ведения личного подсобного хозяйства	0,15	Ж2
50:19:0040111:75	Земли сельскохозяйственного назначения	Для ведения личного подсобного хозяйства	0,12	Ж2
50:19:0050404:336	Земли сельскохозяйственного назначения	для выращивания сельхоз. продукции	0,13	Ж2
50:19:0030522:186	Земли сельскохозяйственного назначения	Для ведения личного подсобного хозяйства	0,16	Ж2

50:19:0020110:218	Земли сельскохозяйственного назначения	для дачного строительства	0,15	Ж2
50:19:0050115:1	Земли сельскохозяйственного назначения	Для садоводства	0,06	Ж2
50:19:0040319:41	Земли сельскохозяйственного назначения	Для садоводства	0,08	Ж2
50:19:0050627:17	Земли сельскохозяйственного назначения	Для ведения личного подсобного хозяйства	0,12	Ж2
50:19:0000000:23878	Земли сельскохозяйственного назначения	Для сельскохозяйственного производства	0,00	Ж2
50:19:0050425:9	Земли сельскохозяйственного назначения	для дачного строительства	0,15	Ж2
50:19:0050115:81	Земли сельскохозяйственного назначения	для садоводства	0,06	Ж2
50:19:0050612:16	Земли сельскохозяйственного назначения	Для ведения личного подсобного хозяйства	0,01	Ж2
50:19:0000000:22087	Земли сельскохозяйственного назначения	для ведения личного подсобного хозяйства (полевой)	0,12	Ж2
50:19:0040128:116	Земли сельскохозяйственного назначения	Для садоводство	0,26	Ж2
50:19:0040202:1073	Земли сельскохозяйственного назначения	Для сельскохозяйственного производства	2,57	Ж2
50:19:0030305:146	Земли сельскохозяйственного назначения	Для садоводства	0,09	Ж2
50:19:0030305:123	Земли сельскохозяйственного назначения	Для садоводства	0,06	Ж2
50:19:0050115:3	Земли сельскохозяйственного назначения	Для садоводства	0,06	Ж2
50:19:0050419:47	Земли сельскохозяйственного назначения	Для ведения личного подсобного хозяйства	0,02	Ж3
50:19:0020315:419	Земли сельскохозяйственного назначения	Для ведения личного подсобного хозяйства	0,08	Ж3
50:19:0050419:59	Земли сельскохозяйственного назначения	Для ведения личного подсобного хозяйства	0,08	Ж3
50:19:0050419:46	Земли сельскохозяйственного назначения	Для ведения личного подсобного хозяйства	0,15	Ж3
50:19:0010202:3782	Земли сельскохозяйственного назначения	для ведения личного подсобного хозяйства (полевой)	0,03	Ж3
50:19:0010107:6	Земли сельскохозяйственного назначения	Для ведения личного подсобного хозяйства	0,10	Ж3

50:20:0100821:116	Земли сельскохозяйственного назначения	Для сельскохозяйственного производства	0,12	ЖЗ
50:19:0040605:549	Земли сельскохозяйственного назначения	под подсобное хозяйство "Дворики"	6,52	К
50:19:0040605:551	Земли сельскохозяйственного назначения	под подсобное хозяйство "Дворики"	2,02	К
50:19:0000000:67	Земли сельскохозяйственного назначения	Для сельскохозяйственного производства	0,45	К
50:19:0040408:58	Земли сельскохозяйственного назначения	Под сооружение эксплуатационных служб	0,39	К
50:19:0000000:21246	Земли сельскохозяйственного назначения		0,06	К
50:19:0030414:342	Земли сельскохозяйственного назначения	под размещение объектов дорожного сервиса	1,00	К
50:19:0040306:7	Земли сельскохозяйственного назначения	Под размещение производственной базы	1,50	К
50:19:0000000:24441	Земли сельскохозяйственного назначения	Для сельскохозяйственного производства	0,04	О1
50:19:0000000:24441	Земли сельскохозяйственного назначения	Для сельскохозяйственного производства	0,12	О1
50:19:0000000:21246	Земли сельскохозяйственного назначения		1,50	О1
50:19:0030105:523	Земли сельскохозяйственного назначения	Объекты торговли (торговые центры, торгово-развлекательные центры (комплексы), рынки, магазины, выставочно-ярмарочная деятельность	1,73	О1
50:19:0000000:24388	Земли сельскохозяйственного назначения	Для сельскохозяйственного производства	0,26	О1
50:19:0030517:232	Земли сельскохозяйственного назначения	для дачного строительства	0,25	О1
50:19:0000000:21246	Земли сельскохозяйственного назначения		0,10	О2
50:19:0000000:21246	Земли сельскохозяйственного назначения		2,50	О2
50:19:0030401:668	Земли сельскохозяйственного назначения	под строительство детского реабилитационного центра "Вдохновение"	2,50	О2
50:19:0050452:307	Земли сельскохозяйственного назначения	Для сельскохозяйственного производства	6,72	П

50:19:0000000:24441	Земли сельскохозяйственного назначения	Для сельскохозяйственного производства	0,07	П
50:19:0000000:21352	Земли сельскохозяйственного назначения	Для сельскохозяйственного производства	42,99	П
50:19:0000000:22771	Земли сельскохозяйственного назначения	Для сельскохозяйственного производства	0,00	П
50:19:0000000:23576	Земли сельскохозяйственного назначения	Для сельскохозяйственного производства	9,23	П
50:19:0050301:419	Земли сельскохозяйственного назначения	Для сельскохозяйственного производства	0,99	П
50:19:0000000:24436	Земли сельскохозяйственного назначения	Для сельскохозяйственного производства	8,53	П
50:19:0000000:24331	Земли сельскохозяйственного назначения	Для сельскохозяйственного производства	0,00	П
50:19:0000000:22911	Земли сельскохозяйственного назначения	Для сельскохозяйственного производства	2,99	П
50:19:0030416:38	Земли сельскохозяйственного назначения	Для ведения крестьянского (фермерского) хозяйства	22,28	П
50:19:0000000:67	Земли сельскохозяйственного назначения	Для сельскохозяйственного производства	0,00	П
50:19:0000000:21246	Земли сельскохозяйственного назначения		0,76	П
50:19:0000000:21353	Земли сельскохозяйственного назначения	Для сельскохозяйственного производства	50,80	П
50:19:0030307:763	Земли сельскохозяйственного назначения	Для организации сельскохозяйственного предприятия	5,57	П
50:19:0000000:20895	Земли сельскохозяйственного назначения	для сельскохозяйственного производства	22,53	П
50:19:0030416:39	Земли сельскохозяйственного назначения	для ведения крестьянского (фермерского) хозяйства	31,68	П
50:19:0050301:406	Земли сельскохозяйственного назначения	Для сельскохозяйственного производства	1,64	П
50:19:0050311:214	Земли сельскохозяйственного назначения	для сельскохозяйственного производства	6,16	П
50:19:0050306:128	Земли сельскохозяйственного назначения	под карьер	1,39	П
50:19:0000000:9	Земли сельскохозяйственного назначения	Для сельскохозяйственного производства	0,00	П
50:19:0030118:20	Земли сельскохозяйственного назначения	для производства сельскохозяйственной	0,46	П

	назначения	продукции с правом строительства		
50:19:0030416:37	Земли сельскохозяйственного назначения	Для ведения крестьянского (фермерского хозяйства)	13,63	П
50:19:0000000:24448	Земли сельскохозяйственного назначения	Для сельскохозяйственного производства	2,41	П
50:19:0030216:100	Земли сельскохозяйственного назначения	Под строительство производственной базы	1,80	П
50:19:0040204:6	Земли сельскохозяйственного назначения	Для ведения крестьянского (фермерского) хозяйства	3,70	П
50:19:0040204:4	Земли сельскохозяйственного назначения	Для ведения крестьянского (фермерского) хозяйства	3,70	П
50:20:0100821:116	Земли сельскохозяйственного назначения	Для сельскохозяйственного производства	0,22	П
50:19:0040204:5	Земли сельскохозяйственного назначения	Для ведения крестьянского (фермерского) хозяйства	3,70	П
50:19:0050301:407	Земли сельскохозяйственного назначения	Для сельскохозяйственного производства	2,15	П
50:19:0030109:209	Земли сельскохозяйственного назначения	Для сельскохозяйственного производства	18,32	Р1
50:19:0020241:29	Земли сельскохозяйственного назначения	земли общего пользования	0,01	Р1
50:19:0050452:310	Земли сельскохозяйственного назначения	Для сельскохозяйственного производства	2,87	Р1
50:19:0000000:23171	Земли сельскохозяйственного назначения	Для сельскохозяйственного производства	0,33	Р1
50:19:0050452:309	Земли сельскохозяйственного назначения	Для сельскохозяйственного производства	1,90	Р1
50:19:0030201:576	Земли сельскохозяйственного назначения	Для сельскохозяйственного производства	2,45	Р1
50:19:0010202:3782	Земли сельскохозяйственного назначения	для ведения личного подсобного хозяйства (полевой)	0,04	Р1
50:19:0030109:894	Земли сельскохозяйственного назначения	Для сельскохозяйственного производства	0,00	Р1
50:19:0040407:11	Земли сельскохозяйственного назначения	Для ведения личного подсобного хозяйства	0,00	Р1
50:19:0010104:831	Земли сельскохозяйственного назначения	для ведения личного подсобного хозяйства	0,03	Р1

50:19:0040232:100	Земли сельскохозяйственного назначения	Для сельскохозяйственного производства	3,85	P5
50:19:0000000:23096	Земли сельскохозяйственного назначения	прочие земли	0,00	P5
50:19:0000000:24575	Земли сельскохозяйственного назначения	Отдых (рекреация)	21,32	P5
50:20:0090321:391	Земли сельскохозяйственного назначения	Для сельскохозяйственного производства	0,02	P5
50:20:0090321:392	Земли сельскохозяйственного назначения	для сельскохозяйственной производства	0,00	P5
50:19:0000000:22962	Земли сельскохозяйственного назначения	туристическое обслуживание	8,15	P5
50:19:0050207:124	Земли сельскохозяйственного назначения	для ведения крестьянского (фермерского) хозяйства	1,11	P5
50:19:0030404:297	Земли сельскохозяйственного назначения	Туристическое обслуживание	2,00	P5
50:19:0000000:25489	Земли сельскохозяйственного назначения	Отдых (рекреация)	0,46	P5
50:19:0000000:20873	Земли сельскохозяйственного назначения	Для сельскохозяйственного производства	0,00	P5
50:19:0030108:57	Земли сельскохозяйственного назначения	Для сельскохозяйственного производства	7,46	P5
50:19:0040232:144	Земли сельскохозяйственного назначения	Для сельскохозяйственного производства	4,15	P5
50:19:0030108:56	Земли сельскохозяйственного назначения	Для сельскохозяйственного производства	1,00	P5
50:19:0060105:1	Земли сельскохозяйственного назначения	для размещения реабилитационной-оздоровительной базы для сотрудников МЧС	5,43	P5
50:19:0030203:792	Земли сельскохозяйственного назначения	Отдых (рекреация)	0,52	P5
50:19:0050204:6	Земли сельскохозяйственного назначения	туристическое обслуживание	7,01	P5
50:19:0000000:23893	Земли сельскохозяйственного назначения	Для сельскохозяйственного производства	0,00	P5
50:19:0030414:5	Земли сельскохозяйственного назначения	под пансионат "Парус"	1,09	P5
50:19:0000000:23169	Земли сельскохозяйственного назначения	Туристическое обслуживание	8,66	P5
50:19:0000000:74	Земли сельскохозяйственного назначения	Для сельскохозяйственного	0,00	P5

	назначения	производства		
50:19:0000000:25332	Земли сельскохозяйственного назначения	Отдых (рекреация)	0,21	P5
50:19:0030203:818	Земли сельскохозяйственного назначения	Для садоводства	3,80	P5
50:19:0000000:9	Земли сельскохозяйственного назначения	Для сельскохозяйственного производства	0,01	P5
50:19:0030108:48	Земли сельскохозяйственного назначения	Для сельскохозяйственного производства	5,18	P5
50:19:0040232:98	Земли сельскохозяйственного назначения	Для сельскохозяйственного производства	4,15	P5
50:19:0040232:101	Земли сельскохозяйственного назначения	Для сельскохозяйственного производства	3,85	P5
50:19:0000000:25488	Земли сельскохозяйственного назначения	Отдых (рекреация)	8,51	P5
50:19:0030203:13	Земли сельскохозяйственного назначения	Под зону отдыха	0,51	P5
50:19:0050304:373	Земли сельскохозяйственного назначения	Полигон для размещения твердых бытовых отходов	5,00	P6
50:19:0000000:24376	Земли сельскохозяйственного назначения	Для сельскохозяйственного производства	11,20	P7
50:19:0000000:24382	Земли сельскохозяйственного назначения	Для сельскохозяйственного производства	15,33	P7
50:19:0000000:25540	Земли сельскохозяйственного назначения	Для сельскохозяйственного производства	8,91	P7
50:19:0000000:24384	Земли сельскохозяйственного назначения	Для сельскохозяйственного производства	1,73	P7
50:19:0000000:24370	Земли сельскохозяйственного назначения	Для сельскохозяйственного производства	2,67	P7
50:19:0000000:24369	Земли сельскохозяйственного назначения	Для сельскохозяйственного производства	8,14	P7
50:19:0000000:24383	Земли сельскохозяйственного назначения	Для сельскохозяйственного производства	0,20	P7
50:19:0000000:24383	Земли сельскохозяйственного назначения	Для сельскохозяйственного производства	0,02	P7
50:19:0000000:24383	Земли сельскохозяйственного назначения	Для сельскохозяйственного производства	3,88	P7
50:19:0000000:23745	Земли сельскохозяйственного назначения	Для сельскохозяйственного производства	15,34	P7

50:19:0000000:24379	Земли сельскохозяйственного назначения	Для сельскохозяйственного производства	11,01	P7
50:19:0000000:24392	Земли сельскохозяйственного назначения	Для сельскохозяйственного производства	1,87	P7
50:19:0000000:24373	Земли сельскохозяйственного назначения	Для сельскохозяйственного производства	4,63	P7
50:19:0000000:25198	Земли сельскохозяйственного назначения	для дачного строительства	0,15	P7
50:19:0050613:27	Земли сельскохозяйственного назначения	Для ведения личного подсобного хозяйства	0,12	P7
50:19:0050417:19	Земли сельскохозяйственного назначения	Для ведения личного подсобного хозяйства	0,09	P7
50:19:0000000:24377	Земли сельскохозяйственного назначения	Для сельскохозяйственного производства	1,65	P7
50:19:0000000:25539	Земли сельскохозяйственного назначения	Для сельскохозяйственного производства	2,00	P7
50:19:0000000:24372	Земли сельскохозяйственного назначения	Для сельскохозяйственного производства	3,84	P7
50:19:0000000:24368	Земли сельскохозяйственного назначения	Для сельскохозяйственного производства	3,82	P7
50:19:0000000:24374	Земли сельскохозяйственного назначения	Для сельскохозяйственного производства	2,30	P7
50:19:0000000:25612	Земли сельскохозяйственного назначения	Для дачного строительства	0,12	P7
50:19:0050613:503	Земли сельскохозяйственного назначения	для дачного строительства	0,11	P7
50:19:0000000:24375	Земли сельскохозяйственного назначения	Для сельскохозяйственного производства	0,01	P7
50:19:0000000:24375	Земли сельскохозяйственного назначения	Для сельскохозяйственного производства	1,58	P7
50:19:0000000:24375	Земли сельскохозяйственного назначения	Для сельскохозяйственного производства	0,01	P7
50:19:0000000:24375	Земли сельскохозяйственного назначения	Для сельскохозяйственного производства	12,36	P7
50:19:0000000:24375	Земли сельскохозяйственного назначения	Для сельскохозяйственного производства	0,19	P7
50:19:0000000:24375	Земли сельскохозяйственного назначения	Для сельскохозяйственного производства	0,18	P7
50:19:0000000:25646	Земли сельскохозяйственного назначения	Для ведения личного подсобного хозяйства	0,10	P7

50:19:0030416:3	Земли сельскохозяйственного назначения	Для сельскохозяйственного производства	7,68	СП1
50:19:0030416:17	Земли сельскохозяйственного назначения	Для сельскохозяйственного производства	0,23	СП1
50:19:0000000:23223	Земли сельскохозяйственного назначения	Для сельскохозяйственного производства	0,11	СП1
50:19:0000000:67	Земли сельскохозяйственного назначения	Для сельскохозяйственного производства	4,83	СП1
50:19:0000000:23827	Земли сельскохозяйственного назначения	Для сельскохозяйственного производства	0,14	СП1
50:19:0000000:23827	Земли сельскохозяйственного назначения	Для сельскохозяйственного производства	0,02	СП1
50:19:0000000:23769	Земли сельскохозяйственного назначения	Для сельскохозяйственного производства	0,18	СП1
50:19:0050319:534	Земли сельскохозяйственного назначения	Ритуальная деятельность 12.1	0,48	СП1
50:19:0000000:24417	Земли сельскохозяйственного назначения	Для сельскохозяйственного производства	1,10	СП1
50:19:0000000:23786	Земли сельскохозяйственного назначения	Для сельскохозяйственного производства	0,39	СП1
50:19:0000000:24416	Земли сельскохозяйственного назначения	Для сельскохозяйственного производства	20,23	СП1
50:19:0000000:9	Земли сельскохозяйственного назначения	Для сельскохозяйственного производства	0,24	СП1
50:19:0000000:23922	Земли сельскохозяйственного назначения	Для сельскохозяйственного производства	0,55	СП1
50:19:0030416:3	Земли сельскохозяйственного назначения	Для сельскохозяйственного производства	6,17	СП4
50:19:0030416:23	Земли сельскохозяйственного назначения	Для сельскохозяйственного производства	2,29	СП4
50:19:0030416:18	Земли сельскохозяйственного назначения	Для сельскохозяйственного производства	1,05	СП4
50:19:0030416:15	Земли сельскохозяйственного назначения	Для сельскохозяйственного производства	0,10	СП4
50:19:0050409:451	Земли сельскохозяйственного назначения	Для сельскохозяйственного производства	3,63	Т
50:19:0030416:3	Земли сельскохозяйственного назначения	Для сельскохозяйственного производства	6,78	Т
50:19:0030122:31	Земли сельскохозяйственного назначения	для ведения садоводства	0,15	Т

50:19:0050319:942	Земли сельскохозяйственного назначения	Для сельскохозяйственного производства	4,24	Т
50:19:0030104:106	Земли сельскохозяйственного назначения	Для сельскохозяйственного производства	2,07	Т
50:19:0030118:25	Земли сельскохозяйственного назначения	Для производства сельскохозяйственной продукции с правом строительства	3,51	Т
50:19:0030122:55	Земли сельскохозяйственного назначения	для садоводства	0,09	Т
50:19:0040307:193	Земли сельскохозяйственного назначения	Для сельскохозяйственного производства	0,00	Т
50:19:0040306:25	Земли сельскохозяйственного назначения	Для сельскохозяйственного производства	0,00	Т
50:19:0030108:65	Земли сельскохозяйственного назначения	для сельскохозяйственного производства	6,08	Т
50:19:0030123:1	Земли сельскохозяйственного назначения	Для садоводства	0,10	Т
50:19:0000000:21276	Земли сельскохозяйственного назначения	Для сельскохозяйственного производства	4,93	Т
50:19:0030122:63	Земли сельскохозяйственного назначения	Для садоводства	0,09	Т
50:18:0080413:101	Земли сельскохозяйственного назначения	Для ведения коллективного садоводства (земли общего пользования)	0,00	Т
50:19:0030109:882	Земли сельскохозяйственного назначения	Сельскохозяйственное использование	0,26	Т
50:19:0000000:25353	Земли сельскохозяйственного назначения	Для сельскохозяйственного производства	3,41	Т
50:19:0060215:117	Земли сельскохозяйственного назначения	для строительства придорожного сервиса	0,06	Т
50:19:0030108:50	Земли сельскохозяйственного назначения	Для сельскохозяйственного производства	4,84	Т
50:19:0030122:66	Земли сельскохозяйственного назначения	для ведения садоводства	0,10	Т
50:19:0030109:1298	Земли сельскохозяйственного назначения	земельные участки (территории) общего пользования	0,97	Т
50:19:0050304:1042	Земли сельскохозяйственного назначения		0,15	Т
50:19:0030101:562	Земли сельскохозяйственного назначения	для сельскохозяйственного производства	2,47	Т
50:19:0040306:306	Земли сельскохозяйственного назначения	Дачное строительство	5,04	Т

	назначения			
50:19:0030122:39	Земли сельскохозяйственного назначения	для садоводства	0,10	T
50:19:0040119:13	Земли сельскохозяйственного назначения	Для сельскохозяйственного производства	0,00	T
50:19:0000000:24331	Земли сельскохозяйственного назначения	Для сельскохозяйственного производства	10,20	T
50:19:0030416:16	Земли сельскохозяйственного назначения	Для сельскохозяйственного производства	0,02	T
50:19:0040107:7	Земли сельскохозяйственного назначения	Для сельскохозяйственного производства	0,00	T
50:19:0030104:203	Земли сельскохозяйственного назначения	Для сельскохозяйственного производства	0,13	T
50:19:0030104:203	Земли сельскохозяйственного назначения	Для сельскохозяйственного производства	0,05	T
50:19:0030118:23	Земли сельскохозяйственного назначения	Для производства сельскохозяйственной продукции с правом строительства	2,96	T
50:19:0000000:23734	Земли сельскохозяйственного назначения	Для сельскохозяйственного производства	0,01	T
50:19:0030108:5	Земли сельскохозяйственного назначения	Для сельскохозяйственного производства	0,35	T
50:19:0030122:51	Земли сельскохозяйственного назначения	для садоводства	0,10	T
50:19:0050304:682	Земли сельскохозяйственного назначения	Для сельскохозяйственного производства	3,41	T
50:19:0040413:19	Земли сельскохозяйственного назначения	Под строительство подъездной дороги	0,29	T
50:19:0030108:61	Земли сельскохозяйственного назначения	для сельскохозяйственного производства	0,00	T
50:19:0000000:25421	Земли сельскохозяйственного назначения	Для сельскохозяйственного производства	0,25	T
50:19:0000000:67	Земли сельскохозяйственного назначения	Для сельскохозяйственного производства	0,00	T
50:19:0000000:67	Земли сельскохозяйственного назначения	Для сельскохозяйственного производства	0,00	T
50:19:0000000:67	Земли сельскохозяйственного назначения	Для сельскохозяйственного производства	8,35	T
50:19:0000000:67	Земли сельскохозяйственного назначения	Для сельскохозяйственного производства	4,37	T

50:19:0000000:67	Земли сельскохозяйственного назначения	Для сельскохозяйственного производства	13,09	T
50:19:0000000:21246	Земли сельскохозяйственного назначения		0,14	T
50:19:0000000:21246	Земли сельскохозяйственного назначения		0,00	T
50:19:0030122:24	Земли сельскохозяйственного назначения	для ведения садоводства	0,03	T
50:19:0030101:567	Земли сельскохозяйственного назначения	Для производства сельскохозяйственной продукции с правом строительства	4,73	T
50:19:0000000:23195	Земли сельскохозяйственного назначения	Для сельскохозяйственного производства	0,59	T
50:19:0030108:31	Земли сельскохозяйственного назначения	Для сельскохозяйственного производства	1,00	T
50:19:0050201:410	Земли сельскохозяйственного назначения	Для сельскохозяйственного производства	0,00	T
50:19:0030109:209	Земли сельскохозяйственного назначения	Для сельскохозяйственного производства	2,49	T
50:19:0030123:4	Земли сельскохозяйственного назначения	Для садоводства	0,10	T
50:19:0030123:2	Земли сельскохозяйственного назначения	Для садоводства	0,00	T
50:19:0030101:204	Земли сельскохозяйственного назначения	Для производства сельскохозяйственной продукции с правом строительства	4,18	T
50:19:0030151:11	Земли сельскохозяйственного назначения	Для садоводства	0,00	T
50:19:0030104:73	Земли сельскохозяйственного назначения	Для сельскохозяйственного производства	5,92	T
50:19:0030122:45	Земли сельскохозяйственного назначения	для ведения садоводства	0,08	T
50:19:0000000:23204	Земли сельскохозяйственного назначения	Для сельскохозяйственного производства	0,00	T
50:19:0030108:63	Земли сельскохозяйственного назначения	для сельскохозяйственного производства	0,00	T
50:19:0030108:63	Земли сельскохозяйственного назначения	для сельскохозяйственного производства	4,16	T
50:19:0000000:22772	Земли сельскохозяйственного назначения	Для сельскохозяйственного производства	6,58	T
50:19:0000000:25395	Земли сельскохозяйственного назначения	для сельскохозяйственного производства	0,59	T

	назначения	производства		
50:19:0030122:77	Земли сельскохозяйственного назначения	Для садоводства	0,15	T
50:19:0030122:49	Земли сельскохозяйственного назначения	Для садоводства	0,09	T
50:19:0030123:5	Земли сельскохозяйственного назначения	Для садоводства	0,01	T
50:19:0030149:31	Земли сельскохозяйственного назначения	Для садоводства	0,01	T
50:19:0000000:23165	Земли сельскохозяйственного назначения	Для сельскохозяйственного производства	0,25	T
50:19:0030402:23	Земли сельскохозяйственного назначения	Для сельскохозяйственного производства	0,23	T
50:19:0030122:13	Земли сельскохозяйственного назначения	Для садоводства	0,04	T
50:19:0030122:40	Земли сельскохозяйственного назначения	для садоводства	0,09	T
50:19:0030118:4	Земли сельскохозяйственного назначения	Для производства сельскохозяйственной продукции с правом строительства	1,59	T
50:19:0030104:98	Земли сельскохозяйственного назначения	Для сельскохозяйственного производства	1,17	T
50:19:0030108:6	Земли сельскохозяйственного назначения	Для сельскохозяйственного производства	5,64	T
50:19:0000000:23101	Земли сельскохозяйственного назначения	прочие земли	1,06	T
50:19:0050301:406	Земли сельскохозяйственного назначения	Для сельскохозяйственного производства	1,08	T
50:19:0030112:11	Земли сельскохозяйственного назначения	Для сельскохозяйственного производства	0,00	T
50:19:0030123:3	Земли сельскохозяйственного назначения	Для садоводства	0,00	T
50:19:0030122:15	Земли сельскохозяйственного назначения	Для садоводства	0,10	T
50:19:0040308:215	Земли сельскохозяйственного назначения	Для сельскохозяйственного производства	0,00	T
50:19:0030416:18	Земли сельскохозяйственного назначения	Для сельскохозяйственного производства	0,48	T
50:19:0050452:309	Земли сельскохозяйственного назначения	Для сельскохозяйственного производства	0,12	T

50:19:0030122:2	Земли сельскохозяйственного назначения	Для садоводства	0,10	T
50:19:0000000:25199	Земли сельскохозяйственного назначения	для коллективного садоводства	0,03	T
50:19:0030118:24	Земли сельскохозяйственного назначения	Для производства сельскохозяйственной продукции с правом строительства	0,32	T
50:19:0040308:733	Земли сельскохозяйственного назначения	Для сельскохозяйственного производства	0,00	T
50:19:0030402:6	Земли сельскохозяйственного назначения	Для сельскохозяйственного производства	1,03	T
50:19:0000000:20820	Земли сельскохозяйственного назначения	Для сельскохозяйственного производства	4,95	T
50:19:0050623:346	Земли сельскохозяйственного назначения	Для сельскохозяйственного производства	0,00	T
50:19:0050623:346	Земли сельскохозяйственного назначения	Для сельскохозяйственного производства	0,56	T
50:19:0030109:894	Земли сельскохозяйственного назначения	Для сельскохозяйственного производства	0,10	T
50:19:0030109:894	Земли сельскохозяйственного назначения	Для сельскохозяйственного производства	2,64	T
50:19:0030109:894	Земли сельскохозяйственного назначения	Для сельскохозяйственного производства	0,86	T
50:19:0030109:894	Земли сельскохозяйственного назначения	Для сельскохозяйственного производства	0,00	T
50:19:0030109:894	Земли сельскохозяйственного назначения	Для сельскохозяйственного производства	0,00	T
50:19:0030109:894	Земли сельскохозяйственного назначения	Для сельскохозяйственного производства	0,02	T
50:19:0030109:894	Земли сельскохозяйственного назначения	Для сельскохозяйственного производства	0,00	T
50:19:0050422:630	Земли сельскохозяйственного назначения	Для сельскохозяйственного производства	1,39	T
50:19:0050319:5	Земли сельскохозяйственного назначения	Под Озернинский рыбопитомник	4,17	T
50:19:0000000:9	Земли сельскохозяйственного назначения	Для сельскохозяйственного производства	0,71	T
50:19:0000000:9	Земли сельскохозяйственного назначения	Для сельскохозяйственного производства	1,84	T
50:19:0000000:9	Земли сельскохозяйственного назначения	Для сельскохозяйственного производства	0,01	T

50:19:0000000:9	Земли сельскохозяйственного назначения	Для сельскохозяйственного производства	0,60	T
50:19:0000000:9	Земли сельскохозяйственного назначения	Для сельскохозяйственного производства	0,00	T
50:19:0040308:218	Земли сельскохозяйственного назначения	Для сельскохозяйственного производства	0,00	T
50:19:0030122:21	Земли сельскохозяйственного назначения	для садоводства	0,10	T
50:19:0030118:3	Земли сельскохозяйственного назначения	Для производства сельскохозяйственной продукции с правом строительства	1,11	T
50:19:0000000:24365	Земли сельскохозяйственного назначения	Для сельскохозяйственного производства	0,14	T
50:19:0000000:20821	Земли сельскохозяйственного назначения	Для сельскохозяйственного производства	0,13	T
50:19:0030108:44	Земли сельскохозяйственного назначения	Для сельскохозяйственного производства	0,53	T
50:19:0000000:24433	Земли сельскохозяйственного назначения	Для сельскохозяйственного производства	1,58	T
50:19:0030118:20	Земли сельскохозяйственного назначения	для производства сельскохозяйственной продукции с правом строительства	3,27	T
50:19:0030118:20	Земли сельскохозяйственного назначения	для производства сельскохозяйственной продукции с правом строительства	0,05	T
50:19:0000000:24432	Земли сельскохозяйственного назначения	Для сельскохозяйственного производства	2,26	T
50:19:0050305:981	Земли сельскохозяйственного назначения	Для сельскохозяйственного производства	0,07	T
50:19:0050307:184	Земли сельскохозяйственного назначения	Для сельскохозяйственного производства	0,00	T
50:19:0000000:19097	Земли сельскохозяйственного назначения	Для сельскохозяйственного производства	1,05	T
50:19:0030122:60	Земли сельскохозяйственного назначения	Для садоводства	0,10	T
50:19:0060172:76	Земли сельскохозяйственного назначения	для коллективного садоводства (земли общего пользования)	0,01	T
50:19:0030108:68	Земли сельскохозяйственного назначения	для сельскохозяйственного производства	2,12	T
50:19:0030122:53	Земли сельскохозяйственного назначения	для ведения садоводства	0,09	T

50:19:0050318:152	Земли сельскохозяйственного назначения	под подъездную дорогу	0,33	T
50:19:0030104:233	Земли сельскохозяйственного назначения	для сельскохозяйственного производства	4,58	T
50:19:0000000:59	Земли сельскохозяйственного назначения	Для сельскохозяйственного производства	0,25	T
50:19:0040308:211	Земли сельскохозяйственного назначения	Для сельскохозяйственного производства	0,01	T
50:19:0030155:23	Земли сельскохозяйственного назначения	Для сельскохозяйственного производства	0,21	T
50:19:0030104:69	Земли сельскохозяйственного назначения	Для сельскохозяйственного производства	3,95	T
50:19:0040407:135	Земли сельскохозяйственного назначения	Не установлено	1,23	T
50:19:0030122:52	Земли сельскохозяйственного назначения	Для садоводства	0,09	T
50:19:0050301:407	Земли сельскохозяйственного назначения	Для сельскохозяйственного производства	0,54	T
50:19:0050304:1043	Земли сельскохозяйственного назначения		2,70	T
50:19:0030115:296	Земли сельскохозяйственного назначения	Для сельскохозяйственного производства	0,22	CX2
50:19:0040102:350	Земли сельскохозяйственного назначения	Для ведения личного подсобного хозяйства	0,20	CX2
50:19:0030105:522	Земли сельскохозяйственного назначения	Для ведения личного подсобного хозяйства (приусадебный земельный участок)	0,08	CX2
50:19:0040102:325	Земли сельскохозяйственного назначения	Для ведения личного подсобного хозяйства	0,10	CX2
50:19:0050622:9	Земли сельскохозяйственного назначения	Для ведения личного подсобного хозяйства	0,15	CX2
50:19:0050602:34	Земли сельскохозяйственного назначения	Для ведения личного подсобного хозяйства	0,17	CX2
50:19:0020110:472	Земли сельскохозяйственного назначения	Для ведения личного подсобного хозяйства	0,15	CX2
50:19:0040334:36	Земли сельскохозяйственного назначения	для сельскохозяйственного производства	0,11	CX2
50:19:0000000:23931	Земли сельскохозяйственного назначения	Для сельскохозяйственного производства	2,09	CX2
50:19:0050111:22	Земли сельскохозяйственного назначения	Для ведения личного подсобного хозяйства	0,06	CX2

50:20:0000000:1393	Земли сельскохозяйственного назначения	Для сельскохозяйственного производства	0,11	CX2
50:19:0030105:114	Земли сельскохозяйственного назначения	Для ведения личного подсобного хозяйства	0,15	CX2
50:19:0000000:25626	Земли сельскохозяйственного назначения		0,09	CX2
50:19:0040102:306	Земли сельскохозяйственного назначения	Для ведения личного подсобного хозяйства	0,10	CX2
50:19:0030105:125	Земли сельскохозяйственного назначения	Для ведения личного подсобного хозяйства	0,17	CX2
50:19:0040102:414	Земли сельскохозяйственного назначения	Для ведения личного подсобного хозяйства	0,10	CX2
50:19:0000000:24351	Земли сельскохозяйственного назначения	Для сельскохозяйственного производства	0,00	CX2
50:19:0040102:410	Земли сельскохозяйственного назначения	Для ведения личного подсобного хозяйства	0,15	CX2
50:19:0030105:107	Земли сельскохозяйственного назначения	Для ведения личного подсобного хозяйства	0,15	CX2
50:19:0040102:415	Земли сельскохозяйственного назначения	Для ведения личного подсобного хозяйства	0,10	CX2
50:19:0030115:2478	Земли сельскохозяйственного назначения	Для сельскохозяйственного производства	2,25	CX2
50:19:0030105:130	Земли сельскохозяйственного назначения	Для ведения личного подсобного хозяйства	0,20	CX2
50:19:0040403:155	Земли сельскохозяйственного назначения	Для ведения личного подсобного хозяйства	0,20	CX2
50:19:0030511:204	Земли сельскохозяйственного назначения	Для ведения крестьянского (фермерского) хозяйства	0,40	CX2
50:19:0030105:132	Земли сельскохозяйственного назначения	Для ведения личного подсобного хозяйства	0,20	CX2
50:19:0040102:361	Земли сельскохозяйственного назначения	Для ведения личного подсобного хозяйства	0,15	CX2
50:19:0030512:12	Земли сельскохозяйственного назначения	Для ведения личного подсобного хозяйства	0,15	CX2
50:19:0040102:420	Земли сельскохозяйственного назначения	Для ведения личного подсобного хозяйства	0,10	CX2
50:19:0050417:33	Земли сельскохозяйственного назначения	Для сельскохозяйственного производства	0,03	CX2
50:19:0030105:110	Земли сельскохозяйственного назначения	Для ведения личного подсобного хозяйства	0,15	CX2

50:19:0030107:26	Земли сельскохозяйственного назначения	Для ведения крестьянского (фермерского) хозяйства	11,78	CX2
50:19:0030511:201	Земли сельскохозяйственного назначения	Для ведения крестьянского (фермерского) хозяйства	0,40	CX2
50:19:0030115:334	Земли сельскохозяйственного назначения	Для сельскохозяйственного производства	3,40	CX2
50:19:0030409:4	Земли сельскохозяйственного назначения	для крестьянского (фермерского) хозяйства	1,02	CX2
50:19:0040321:201	Земли сельскохозяйственного назначения	для сельскохозяйственного производства	0,27	CX2
50:19:0050610:8	Земли сельскохозяйственного назначения	Для ведения личного подсобного хозяйства	0,39	CX2
50:19:0030511:203	Земли сельскохозяйственного назначения	Для ведения крестьянского (фермерского) хозяйства	0,40	CX2
50:19:0040403:46	Земли сельскохозяйственного назначения	Для ведения личного подсобного хозяйства	0,10	CX2
50:19:0040102:383	Земли сельскохозяйственного назначения	Для ведения личного подсобного хозяйства	0,15	CX2
50:19:0050602:3	Земли сельскохозяйственного назначения	Для ведения личного подсобного хозяйства	0,40	CX2
50:19:0000000:22772	Земли сельскохозяйственного назначения	Для сельскохозяйственного производства	0,00	CX2
50:19:0040334:35	Земли сельскохозяйственного назначения	для сельскохозяйственного производства	0,12	CX2
50:19:0040321:329	Земли сельскохозяйственного назначения	Для сельскохозяйственного производства	0,16	CX2
50:19:0040102:412	Земли сельскохозяйственного назначения	Для ведения личного подсобного хозяйства	0,15	CX2
50:19:0000000:19375	Земли сельскохозяйственного назначения	Для сельскохозяйственного производства	0,00	CX2
50:19:0020110:864	Земли сельскохозяйственного назначения	Для ведения личного подсобного хозяйства	0,12	CX2
50:19:0030105:127	Земли сельскохозяйственного назначения	Для ведения личного подсобного хозяйства	0,17	CX2
50:19:0040102:409	Земли сельскохозяйственного назначения	Для ведения личного подсобного хозяйства	0,15	CX2
50:19:0040321:144	Земли сельскохозяйственного назначения	для сельскохозяйственного производства	0,16	CX2

50:19:0040407:435	Земли сельскохозяйственного назначения	для ведения личного подсобного хозяйства	0,14	CX2
50:19:0000000:24970	Земли сельскохозяйственного назначения		0,08	CX2
50:19:0030105:161	Земли сельскохозяйственного назначения	Для ведения личного подсобного хозяйства	0,03	CX2
50:19:0020110:862	Земли сельскохозяйственного назначения	Для ведения личного подсобного хозяйства	0,25	CX2
50:19:0000000:21246	Земли сельскохозяйственного назначения		0,28	CX2
50:19:0030105:144	Земли сельскохозяйственного назначения	Для ведения личного подсобного хозяйства	0,15	CX2
50:19:0040102:835	Земли сельскохозяйственного назначения	для ведения личного подсобного хозяйства	0,25	CX2
50:19:0040452:93	Земли сельскохозяйственного назначения	для земель общего пользования	0,76	CX2
50:19:0030224:297	Земли сельскохозяйственного назначения	для ведения личного подсобного хозяйства (полевой)	0,05	CX2
50:19:0030105:129	Земли сельскохозяйственного назначения	Для ведения личного подсобного хозяйства	0,11	CX2
50:19:0040102:407	Земли сельскохозяйственного назначения	Для ведения личного подсобного хозяйства	0,20	CX2
50:19:0040102:516	Земли сельскохозяйственного назначения	Для ведения личного подсобного хозяйства	0,15	CX2
50:19:0040376:237	Земли сельскохозяйственного назначения		0,08	CX2
50:19:0040403:145	Земли сельскохозяйственного назначения	для ведения личного подсобного хозяйства	0,50	CX2
50:19:0040417:6	Земли сельскохозяйственного назначения	Для ведения личного подсобного хозяйства	0,16	CX2
50:19:0040334:41	Земли сельскохозяйственного назначения	для сельскохозяйственного производства	0,13	CX2
50:19:0030115:309	Земли сельскохозяйственного назначения	Для сельскохозяйственного производства	2,82	CX2
50:19:0030330:160	Земли сельскохозяйственного назначения	для земель общего пользования	2,22	CX2
50:19:0030115:1138	Земли сельскохозяйственного назначения	Для сельскохозяйственного производства	0,02	CX2
50:19:0050601:237	Земли сельскохозяйственного назначения		0,10	CX2

50:19:0040102:369	Земли сельскохозяйственного назначения	Для ведения личного подсобного хозяйства	0,20	CX2
50:19:0030525:712	Земли сельскохозяйственного назначения	для земель общего пользования	3,43	CX2
50:19:0050408:1	Земли сельскохозяйственного назначения	Для ведения личного подсобного хозяйства	0,14	CX2
50:19:0040102:378	Земли сельскохозяйственного назначения	Для ведения личного подсобного хозяйства	0,10	CX2
50:19:0000000:25039	Земли сельскохозяйственного назначения	не определено	3,21	CX2
50:19:0030105:598	Земли сельскохозяйственного назначения	Для ведения личного подсобного хозяйства	0,05	CX2
50:19:0040407:13	Земли сельскохозяйственного назначения	Для ведения личного подсобного хозяйства	0,18	CX2
50:19:0040403:44	Земли сельскохозяйственного назначения	Для ведения личного подсобного хозяйства	0,10	CX2
50:19:0040334:32	Земли сельскохозяйственного назначения	для сельскохозяйственного производства	0,10	CX2
50:19:0030115:297	Земли сельскохозяйственного назначения	Для сельскохозяйственного производства	2,52	CX2
50:19:0040334:37	Земли сельскохозяйственного назначения	для сельскохозяйственного производства	0,11	CX2
50:19:0050421:206	Земли сельскохозяйственного назначения	для выращивания с/х продукции	0,10	CX2
50:19:0000000:25595	Земли сельскохозяйственного назначения	Для сельскохозяйственного производства	0,00	CX2
50:19:0000000:25595	Земли сельскохозяйственного назначения	Для сельскохозяйственного производства	0,00	CX2
50:19:0040417:5	Земли сельскохозяйственного назначения	Для ведения личного подсобного хозяйства	0,30	CX2
50:19:0050608:89	Земли сельскохозяйственного назначения	для ведения личного подсобного хозяйства	0,52	CX2
50:19:0040102:27	Земли сельскохозяйственного назначения	Для ведения личного подсобного хозяйства	0,15	CX2
50:19:0050621:88	Земли сельскохозяйственного назначения	Для ведения личного подсобного хозяйства	0,08	CX2
50:19:0000000:24486	Земли сельскохозяйственного назначения	для ведения личного подсобного хозяйства	0,09	CX2
50:19:0040334:42	Земли сельскохозяйственного назначения	для сельскохозяйственного производства	0,13	CX2

50:19:0030115:2476	Земли сельскохозяйственного назначения	Для сельскохозяйственного производства	0,99	CX2
50:19:0000000:23809	Земли сельскохозяйственного назначения	Для сельскохозяйственного производства	0,00	CX2
50:19:0040326:518	Земли сельскохозяйственного назначения	Неопределено	0,08	CX2
50:19:0040407:12	Земли сельскохозяйственного назначения	Для ведения личного подсобного хозяйства	0,33	CX2
50:19:0050610:9	Земли сельскохозяйственного назначения	Для ведения личного подсобного хозяйства	0,21	CX2
50:19:0030105:122	Земли сельскохозяйственного назначения	Для ведения личного подсобного хозяйства	0,15	CX2
50:19:0040321:145	Земли сельскохозяйственного назначения	Для сельскохозяйственного производства	0,15	CX2
50:19:0040334:26	Земли сельскохозяйственного назначения	для сельскохозяйственного производства	0,30	CX2
50:19:0020110:500	Земли сельскохозяйственного назначения	Для ведения личного подсобного хозяйства	0,15	CX2
50:19:0030105:179	Земли сельскохозяйственного назначения	Для ведения личного подсобного хозяйства	0,03	CX2
50:19:0040417:155	Земли сельскохозяйственного назначения	для ведения личного подсобного хозяйства	0,12	CX2
50:19:0040102:37	Земли сельскохозяйственного назначения	Для ведения личного подсобного хозяйства	0,25	CX2
50:19:0030105:608	Земли сельскохозяйственного назначения	Для ведения личного подсобного хозяйства	0,24	CX2
50:19:0040102:411	Земли сельскохозяйственного назначения	Для ведения личного подсобного хозяйства	0,15	CX2
50:19:0050626:102	Земли сельскохозяйственного назначения	ведение личного подсобного хозяйства	0,10	CX2
50:19:0030115:1129	Земли сельскохозяйственного назначения	Для сельскохозяйственного производства	0,10	CX2
50:19:0040102:375	Земли сельскохозяйственного назначения	Для ведения личного подсобного хозяйства	0,10	CX2
50:19:0050602:1	Земли сельскохозяйственного назначения	Для ведения личного подсобного хозяйства	0,40	CX2
50:19:0030105:131	Земли сельскохозяйственного назначения	Для ведения личного подсобного хозяйства	0,20	CX2
50:19:0000000:23870	Земли сельскохозяйственного назначения	для сельскохозяйственного производства	0,00	CX2

50:19:0040207:3	Земли сельскохозяйственного назначения	Водные объекты	8,20	CX2
50:19:0040321:148	Земли сельскохозяйственного назначения	Для сельскохозяйственного производства	0,15	CX2
50:19:0050430:294	Земли сельскохозяйственного назначения	для ведения личного подсобного хозяйства	0,20	CX2
50:19:0030404:324	Земли сельскохозяйственного назначения	для сельскохозяйственного производства	0,02	CX2
50:19:0030115:1130	Земли сельскохозяйственного назначения	Для сельскохозяйственного производства	0,08	CX2
50:19:0050621:78	Земли сельскохозяйственного назначения	Для ведения личного подсобного хозяйства	0,20	CX2
50:19:0040321:182	Земли сельскохозяйственного назначения	для сельскохозяйственного производства	0,19	CX2
50:19:0030105:519	Земли сельскохозяйственного назначения	Для ведения личного подсобного хозяйства	0,30	CX2
50:19:0030530:68	Земли сельскохозяйственного назначения	Для сельскохозяйственного назначения	0,15	CX2
50:19:0000000:23806	Земли сельскохозяйственного назначения	Для сельскохозяйственного производства	0,00	CX2
50:19:0050407:8	Земли сельскохозяйственного назначения	Для ведения личного подсобного хозяйства	0,10	CX2
50:19:0000000:23807	Земли сельскохозяйственного назначения	Для сельскохозяйственного производства	0,00	CX2
50:19:0040102:376	Земли сельскохозяйственного назначения	Для ведения личного подсобного хозяйства	0,06	CX2
50:19:0040321:290	Земли сельскохозяйственного назначения	Для сельскохозяйственного производства	0,16	CX2
50:19:0040425:1211	Земли сельскохозяйственного назначения	не установлено	0,08	CX2
50:19:0050622:8	Земли сельскохозяйственного назначения	Для ведения личного подсобного хозяйства	0,15	CX2
50:19:0050618:49	Земли сельскохозяйственного назначения	Растениеводство (1.1)	19,63	CX2
50:19:0030104:102	Земли сельскохозяйственного назначения	Для сельскохозяйственного производства	0,00	CX2
50:19:0050610:370	Земли сельскохозяйственного назначения	для ведения личного подсобного хозяйства	0,14	CX2
50:19:0040321:190	Земли сельскохозяйственного назначения	для сельскохозяйственного производства	0,15	CX2

50:19:0020110:866	Земли сельскохозяйственного назначения	Для ведения личного подсобного хозяйства	0,25	CX2
50:19:0030105:113	Земли сельскохозяйственного назначения	Для ведения личного подсобного хозяйства	0,15	CX2
50:19:0040102:425	Земли сельскохозяйственного назначения	Для ведения личного подсобного хозяйства	0,20	CX2
50:19:0040434:67	Земли сельскохозяйственного назначения	Для ведения личного подсобного хозяйства	0,11	CX2
50:19:0030115:2475	Земли сельскохозяйственного назначения	Для сельскохозяйственного производства	27,21	CX2
50:19:0030115:1137	Земли сельскохозяйственного назначения	Для сельскохозяйственного производства	0,93	CX2
50:19:0040321:180	Земли сельскохозяйственного назначения	для сельскохозяйственного производства	0,20	CX2
50:19:0030129:581	Земли сельскохозяйственного назначения	-	0,03	CX2
50:19:0040403:154	Земли сельскохозяйственного назначения	Для ведения личного подсобного хозяйства	0,20	CX2
50:19:0040102:1502	Земли сельскохозяйственного назначения	Для ведения личного подсобного хозяйства	0,17	CX2
50:19:0030115:325	Земли сельскохозяйственного назначения	Для сельскохозяйственного производства	0,00	CX2
50:19:0040334:44	Земли сельскохозяйственного назначения	для сельскохозяйственного производства	0,14	CX2
50:19:0050417:59	Земли сельскохозяйственного назначения	Для сельскохозяйственного производства	0,03	CX2
50:19:0040403:3	Земли сельскохозяйственного назначения	Для ведения личного подсобного хозяйства	0,16	CX2
50:19:0040321:146	Земли сельскохозяйственного назначения	для сельскохозяйственного производства	0,14	CX2
50:19:0020110:861	Земли сельскохозяйственного назначения	Для ведения личного подсобного хозяйства	0,25	CX2
50:19:0020110:471	Земли сельскохозяйственного назначения	Для ведения личного подсобного хозяйства	0,15	CX2
50:19:0040102:357	Земли сельскохозяйственного назначения	Для ведения личного подсобного хозяйства	0,10	CX2
50:19:0050608:19	Земли сельскохозяйственного назначения	Для выращивания сельскохозяйственной продукции	0,15	CX2
50:19:0020110:860	Земли сельскохозяйственного назначения	Для ведения личного подсобного хозяйства	0,25	CX2

50:19:0000000:23951	Земли сельскохозяйственного назначения	Для сельскохозяйственного производства	0,09	CX2
50:19:0030409:17	Земли сельскохозяйственного назначения	для ведения крестьянского (фермерского) хозяйства	0,68	CX2
50:19:0040102:363	Земли сельскохозяйственного назначения	Для ведения личного подсобного хозяйства	0,15	CX2
50:19:0000000:25219	Земли сельскохозяйственного назначения	для сельскохозяйственного производства	0,40	CX2
50:19:0040102:362	Земли сельскохозяйственного назначения	Для ведения личного подсобного хозяйства	0,20	CX2
50:19:0050608:1	Земли сельскохозяйственного назначения	Для ведения личного подсобного хозяйства	0,12	CX2
50:19:0050610:371	Земли сельскохозяйственного назначения	для ведения личного подсобного хозяйства	0,14	CX2
50:19:0040321:328	Земли сельскохозяйственного назначения	для сельскохозяйственного производства	0,16	CX2
50:19:0040102:1490	Земли сельскохозяйственного назначения	для ведения личного подсобного хозяйства	0,19	CX2
50:19:0040102:422	Земли сельскохозяйственного назначения	Для ведения личного подсобного хозяйства	0,10	CX2
50:19:0050610:915	Земли сельскохозяйственного назначения	для зоны отдыха	0,06	CX2
50:19:0030105:521	Земли сельскохозяйственного назначения	Для ведения личного подсобного хозяйства (приусадебный земельный участок)	0,30	CX2
50:19:0040318:86	Земли сельскохозяйственного назначения	Для ведения личного подсобного хозяйства	0,07	CX2
50:19:0030105:121	Земли сельскохозяйственного назначения	Для ведения личного подсобного хозяйства	0,15	CX2
50:19:0030511:200	Земли сельскохозяйственного назначения	Для ведения крестьянского (фермерского) хозяйства	0,40	CX2
50:19:0030115:2650	Земли сельскохозяйственного назначения		0,00	CX2
50:19:0050608:18	Земли сельскохозяйственного назначения	Для выращивания сельскохозяйственной продукции	0,15	CX2
50:19:0040403:42	Земли сельскохозяйственного назначения	Для ведения личного подсобного хозяйства	0,10	CX2
50:19:0050622:3	Земли сельскохозяйственного назначения	Для ведения личного подсобного хозяйства	0,10	CX2

50:19:0060214:4	Земли сельскохозяйственного назначения	Для сельскохозяйственного производства	9,68	CX2
50:19:0040102:359	Земли сельскохозяйственного назначения	Для ведения личного подсобного хозяйства	0,20	CX2
50:19:0030159:41	Земли сельскохозяйственного назначения	Для иных видов сельскохозяйственного использования	0,08	CX2
50:19:0030105:135	Земли сельскохозяйственного назначения	Для ведения личного подсобного хозяйства	0,12	CX2
50:19:0030105:109	Земли сельскохозяйственного назначения	Для ведения личного подсобного хозяйства	0,15	CX2
50:19:0040102:423	Земли сельскохозяйственного назначения	Для ведения личного подсобного хозяйства	0,09	CX2
50:19:0040102:28	Земли сельскохозяйственного назначения	Для ведения личного подсобного хозяйства	0,20	CX2
50:19:0040102:398	Земли сельскохозяйственного назначения	для ведения личного подсобного хозяйства	0,20	CX2
50:19:0050606:77	Земли сельскохозяйственного назначения	Для ведения личного подсобного хозяйства	0,30	CX2
50:19:0040102:969	Земли сельскохозяйственного назначения	для ведения личного подсобного хозяйства	0,07	CX2
50:19:0040334:33	Земли сельскохозяйственного назначения	для сельскохозяйственного производства	0,10	CX2
50:19:0000000:24376	Земли сельскохозяйственного назначения	Для сельскохозяйственного производства	0,00	CX2
50:19:0040102:379	Земли сельскохозяйственного назначения	Для ведения личного подсобного хозяйства	0,20	CX2
50:19:0030115:316	Земли сельскохозяйственного назначения	Для сельскохозяйственного производства	0,28	CX2
50:19:0030105:138	Земли сельскохозяйственного назначения	Для ведения личного подсобного хозяйства	0,07	CX2
50:19:0040334:38	Земли сельскохозяйственного назначения	Для сельскохозяйственного производства	0,11	CX2
50:19:0040334:31	Земли сельскохозяйственного назначения	для сельскохозяйственного производства	0,10	CX2
50:19:0040102:834	Земли сельскохозяйственного назначения	для ведения личного подсобного хозяйства	0,25	CX2
50:19:0040321:174	Земли сельскохозяйственного назначения	для сельскохозяйственного производства	0,20	CX2
50:19:0040403:147	Земли сельскохозяйственного назначения	для ведения личного подсобного хозяйства	0,35	CX2

50:19:0040102:387	Земли сельскохозяйственного назначения	Для ведения личного подсобного хозяйства	0,20	CX2
50:19:0040407:480	Земли сельскохозяйственного назначения	Для ведения личного подсобного хозяйства	0,15	CX2
50:19:0050417:34	Земли сельскохозяйственного назначения	Для сельскохозяйственного производства	0,03	CX2
50:19:0050621:3	Земли сельскохозяйственного назначения	Для ведения личного подсобного хозяйства	0,11	CX2
50:19:0040334:30	Земли сельскохозяйственного назначения	для сельскохозяйственного производства	0,13	CX2
50:19:0040321:178	Земли сельскохозяйственного назначения	для сельскохозяйственного производства	0,20	CX2
50:19:0060125:311	Земли сельскохозяйственного назначения	для ведения личного подсобного хозяйства на полевых участках	0,08	CX2
50:19:0040406:7	Земли сельскохозяйственного назначения	Для ведения личного подсобного хозяйства	0,04	CX2
50:19:0040102:382	Земли сельскохозяйственного назначения	Для ведения личного подсобного хозяйства	0,15	CX2
50:19:0040102:421	Земли сельскохозяйственного назначения	Для ведения личного подсобного хозяйства	0,20	CX2
50:19:0000000:24367	Земли сельскохозяйственного назначения	Для сельскохозяйственного производства	3,14	CX2
50:19:0040371:393	Земли сельскохозяйственного назначения		0,13	CX2
50:19:0030105:158	Земли сельскохозяйственного назначения	Для ведения личного подсобного хозяйства	0,27	CX2
50:19:0020110:497	Земли сельскохозяйственного назначения	Для ведения личного подсобного хозяйства	0,15	CX2
50:19:0050622:11	Земли сельскохозяйственного назначения	Для ведения личного подсобного хозяйства	0,15	CX2
50:19:0040321:194	Земли сельскохозяйственного назначения	Для сельскохозяйственного производства	0,16	CX2
50:19:0030418:3	Земли сельскохозяйственного назначения	Для ведения крестьянского (фермерского) хозяйства	3,40	CX2
50:19:0040102:515	Земли сельскохозяйственного назначения	Для ведения личного подсобного хозяйства	0,21	CX2
50:19:0020110:871	Земли сельскохозяйственного назначения	Для ведения личного подсобного хозяйства	0,13	CX2
50:19:0020110:870	Земли сельскохозяйственного назначения	Для ведения личного подсобного хозяйства	0,13	CX2

50:19:0000000:25210	Земли сельскохозяйственного назначения		0,23	CX2
50:19:0030105:108	Земли сельскохозяйственного назначения	Для ведения личного подсобного хозяйства	0,15	CX2
50:19:0040373:190	Земли сельскохозяйственного назначения	Земли сельскохозяйственного назначения	0,15	CX2
50:19:0050610:16	Земли сельскохозяйственного назначения	для ведения личного подсобного хозяйства	0,18	CX2
50:19:0030115:22	Земли сельскохозяйственного назначения	Для сельскохозяйственного производства	4,10	CX2
50:19:0030105:136	Земли сельскохозяйственного назначения	Для ведения личного подсобного хозяйства	0,30	CX2
50:19:0030517:49	Земли сельскохозяйственного назначения	Для ведения личного подсобного хозяйства	0,20	CX2
50:19:0040102:972	Земли сельскохозяйственного назначения	для ведения личного подсобного хозяйства	0,07	CX2
50:19:0040321:154	Земли сельскохозяйственного назначения	для сельскохозяйственного производства	0,15	CX2
50:19:0030105:602	Земли сельскохозяйственного назначения	Для ведения личного подсобного хозяйства	0,19	CX2
50:19:0040321:152	Земли сельскохозяйственного назначения	для сельскохозяйственного производства	0,15	CX2
50:19:0040403:152	Земли сельскохозяйственного назначения	для ведения личного подсобного хозяйства	0,30	CX2
50:19:0050417:38	Земли сельскохозяйственного назначения	Для сельскохозяйственного производства	0,03	CX2
50:19:0060210:11	Земли сельскохозяйственного назначения	Для сельскохозяйственного производства	45,38	CX2
50:19:0050643:325	Земли сельскохозяйственного назначения		0,09	CX2
50:19:0040102:326	Земли сельскохозяйственного назначения	Для ведения личного подсобного хозяйства	0,25	CX2
50:19:0030105:184	Земли сельскохозяйственного назначения	Для ведения личного подсобного хозяйства	1,24	CX2
50:20:0000000:1151	Земли сельскохозяйственного назначения	Для сельскохозяйственного производства	0,00	CX2
50:19:0040102:6	Земли сельскохозяйственного назначения	Для ведения крестьянского (фермерского) хозяйства и коневодства	0,20	CX2
50:19:0050602:29	Земли сельскохозяйственного назначения	Для ведения личного подсобного хозяйства	0,11	CX2

	назначения			
50:19:0030121:31	Земли сельскохозяйственного назначения	для	0,06	CX2
50:19:0040102:34	Земли сельскохозяйственного назначения	Для ведения личного подсобного хозяйства	0,10	CX2
50:19:0050608:3	Земли сельскохозяйственного назначения	Для ведения личного подсобного хозяйства	0,30	CX2
50:19:0050422:25	Земли сельскохозяйственного назначения	Для ведения личного подсобного хозяйства	0,15	CX2
50:19:0060102:72	Земли сельскохозяйственного назначения	выращивание зерновых и иных сельскохозяйственных культур	0,01	CX2
50:19:0040334:25	Земли сельскохозяйственного назначения	для сельскохозяйственного производства	0,15	CX2
50:19:0040334:39	Земли сельскохозяйственного назначения	для сельскохозяйственного производства	0,12	CX2
50:19:0030117:750	Земли сельскохозяйственного назначения	для сельскохозяйственного производства	0,09	CX2
50:19:0040102:360	Земли сельскохозяйственного назначения	Для ведения личного подсобного хозяйства	0,20	CX2
50:19:0030105:118	Земли сельскохозяйственного назначения	Для ведения личного подсобного хозяйства	0,15	CX2
50:19:0040102:26	Земли сельскохозяйственного назначения	Для ведения личного подсобного хозяйства	0,20	CX2
50:19:0040407:11	Земли сельскохозяйственного назначения	Для ведения личного подсобного хозяйства	0,24	CX2
50:19:0020110:873	Земли сельскохозяйственного назначения	Для ведения личного подсобного хозяйства	0,13	CX2
50:19:0050622:4	Земли сельскохозяйственного назначения	Для ведения личного подсобного хозяйства	0,39	CX2
50:19:0040318:8	Земли сельскохозяйственного назначения	Для ведения личного подсобного хозяйства	0,30	CX2
50:19:0040102:35	Земли сельскохозяйственного назначения	Для ведения личного подсобного хозяйства	0,15	CX2
50:19:0030410:3	Земли сельскохозяйственного назначения	Для ведения личного подсобного хозяйства	10,30	CX2
50:19:0000000:24361	Земли сельскохозяйственного назначения	Для сельскохозяйственного производства	0,00	CX2
50:19:0020110:863	Земли сельскохозяйственного назначения	Для ведения личного подсобного хозяйства	0,25	CX2

50:19:0040403:150	Земли сельскохозяйственного назначения	Для ведения личного подсобного хозяйства	0,19	CX2
50:19:0040321:151	Земли сельскохозяйственного назначения	для сельскохозяйственного производства	0,15	CX2
50:19:0000000:23071	Земли сельскохозяйственного назначения	прочие земли	0,00	CX2
50:19:0040403:47	Земли сельскохозяйственного назначения	Для ведения личного подсобного хозяйства	0,10	CX2
50:19:0050205:74	Земли сельскохозяйственного назначения	для ведения личного подсобного хозяйства	0,26	CX2
50:19:0030115:26	Земли сельскохозяйственного назначения	Для сельскохозяйственного производства	4,09	CX2
50:19:0040334:43	Земли сельскохозяйственного назначения	для сельскохозяйственного производства	0,13	CX2
50:19:0030511:295	Земли сельскохозяйственного назначения	Для ведения крестьянского (фермерского) хозяйства	0,40	CX2
50:19:0050602:2	Земли сельскохозяйственного назначения	Для ведения личного подсобного хозяйства	0,40	CX2
50:19:0030115:313	Земли сельскохозяйственного назначения	Для сельскохозяйственного производства	3,40	CX2
50:19:0050608:33	Земли сельскохозяйственного назначения	Для выращивания с/х продукции	0,18	CX2
50:19:0040417:4	Земли сельскохозяйственного назначения	Для ведения личного подсобного хозяйства	0,21	CX2
50:19:0050336:54	Земли сельскохозяйственного назначения	для ведения личного подсобного хозяйства	0,16	CX2
50:19:0000000:21045	Земли сельскохозяйственного назначения	Для сельскохозяйственного производства	0,00	CX2
50:19:0050417:88	Земли сельскохозяйственного назначения	Для сельскохозяйственного производства	0,03	CX2
50:19:0000000:9	Земли сельскохозяйственного назначения	Для сельскохозяйственного производства	0,00	CX2
50:19:0000000:9	Земли сельскохозяйственного назначения	Для сельскохозяйственного производства	0,00	CX2
50:19:0040102:492	Земли сельскохозяйственного назначения	Для ведения личного подсобного хозяйства	0,75	CX2
50:19:0040318:11	Земли сельскохозяйственного назначения	Для ведения личного подсобного хозяйства	0,30	CX2
50:19:0030415:398	Земли сельскохозяйственного назначения	для сельскохозяйственного производства	0,10	CX2

50:19:0050618:690	Земли сельскохозяйственного назначения	Растениеводство	4,77	CX2
50:19:0030105:111	Земли сельскохозяйственного назначения	Для ведения личного подсобного хозяйства	0,15	CX2
50:19:0040102:36	Земли сельскохозяйственного назначения	Для ведения личного подсобного хозяйства	0,25	CX2
50:19:0040102:304	Земли сельскохозяйственного назначения	Для ведения личного подсобного хозяйства	0,15	CX2
50:19:0040102:416	Земли сельскохозяйственного назначения	Для ведения личного подсобного хозяйства	0,10	CX2
50:19:0050602:69	Земли сельскохозяйственного назначения	Для ведения личного подсобного хозяйства	0,10	CX2
50:19:0040334:46	Земли сельскохозяйственного назначения	для сельскохозяйственного производства	0,13	CX2
50:19:0030105:116	Земли сельскохозяйственного назначения	Для ведения личного подсобного хозяйства	0,15	CX2
50:19:0030105:599	Земли сельскохозяйственного назначения	Для ведения личного подсобного хозяйства	0,07	CX2
50:19:0030115:2479	Земли сельскохозяйственного назначения	Для сельскохозяйственного производства	0,02	CX2
50:19:0040334:27	Земли сельскохозяйственного назначения	для сельскохозяйственного производства	0,13	CX2
50:19:0040102:39	Земли сельскохозяйственного назначения	Для ведения личного подсобного хозяйства	0,20	CX2
50:19:0000000:19111	Земли сельскохозяйственного назначения	Для сельскохозяйственного производства	0,00	CX2
50:19:0000000:23854	Земли сельскохозяйственного назначения	Для сельскохозяйственного производства	0,00	CX2
50:19:0040102:1401	Земли сельскохозяйственного назначения	Для сельскохозяйственного производства	0,00	CX2
50:19:0040321:147	Земли сельскохозяйственного назначения	Для сельскохозяйственного производства	0,15	CX2
50:19:0000000:24371	Земли сельскохозяйственного назначения	Для сельскохозяйственного производства	0,00	CX2
50:19:0050336:43	Земли сельскохозяйственного назначения	Для ведения личного подсобного хозяйства	0,11	CX2
50:19:0030105:115	Земли сельскохозяйственного назначения	Для ведения личного подсобного хозяйства	0,15	CX2
50:19:0030105:134	Земли сельскохозяйственного назначения	Для ведения личного подсобного хозяйства	0,15	CX2

50:19:0040102:24	Земли сельскохозяйственного назначения	Для ведения личного подсобного хозяйства	0,25	CX2
50:19:0000000:24368	Земли сельскохозяйственного назначения	Для сельскохозяйственного производства	0,00	CX2
50:19:0050602:27	Земли сельскохозяйственного назначения	Для ведения личного подсобного хозяйства	0,26	CX2
50:19:0050602:30	Земли сельскохозяйственного назначения	Для ведения личного подсобного хозяйства	1,00	CX2
50:19:0050602:31	Земли сельскохозяйственного назначения	Для ведения личного подсобного хозяйства	0,25	CX2
50:19:0040102:419	Земли сельскохозяйственного назначения	Для ведения личного подсобного хозяйства	0,25	CX2
50:19:0030105:139	Земли сельскохозяйственного назначения	Для ведения личного подсобного хозяйства	0,03	CX2
50:19:0040334:28	Земли сельскохозяйственного назначения	для сельскохозяйственного производства	0,14	CX2
50:19:0000000:25251	Земли сельскохозяйственного назначения	для сельскохозяйственного производства	17,07	CX2
50:19:0020110:874	Земли сельскохозяйственного назначения	Для ведения личного подсобного хозяйства	0,13	CX2
50:19:0040318:10	Земли сельскохозяйственного назначения	Для ведения личного подсобного хозяйства	0,30	CX2
50:19:0020110:865	Земли сельскохозяйственного назначения	Для ведения личного подсобного хозяйства	0,12	CX2
50:19:0030105:596	Земли сельскохозяйственного назначения	Для ведения личного подсобного хозяйства	0,16	CX2
50:19:0030154:152	Земли сельскохозяйственного назначения	неопределено	0,04	CX2
50:19:0040337:93	Земли сельскохозяйственного назначения	не установлено	0,55	CX2
50:19:0040334:34	Земли сельскохозяйственного назначения	для сельскохозяйственного производства	0,11	CX2
50:19:0030105:126	Земли сельскохозяйственного назначения	Для ведения личного подсобного хозяйства	0,18	CX2
50:19:0040102:1489	Земли сельскохозяйственного назначения	для ведения личного подсобного хозяйства	0,22	CX2
50:19:0040102:408	Земли сельскохозяйственного назначения	Для ведения личного подсобного хозяйства	0,15	CX2
50:19:0050602:24	Земли сельскохозяйственного назначения	Для ведения личного подсобного хозяйства	0,26	CX2

50:19:0040102:340	Земли сельскохозяйственного назначения	Для ведения личного подсобного хозяйства	0,20	CX2
50:19:0040403:153	Земли сельскохозяйственного назначения	для ведения личного подсобного хозяйства	0,20	CX2
50:19:0040321:149	Земли сельскохозяйственного назначения	для сельскохозяйственного производства	0,15	CX2
50:19:0040334:40	Земли сельскохозяйственного назначения	для сельскохозяйственного производства	0,13	CX2
50:19:0050205:75	Земли сельскохозяйственного назначения	Для ведения личного подсобного хозяйства	0,20	CX2
50:19:0020110:501	Земли сельскохозяйственного назначения	Для ведения личного подсобного хозяйства	0,15	CX2
50:20:0101107:70	Земли сельскохозяйственного назначения	Для сельскохозяйственного производства	0,31	CX2
50:19:0050201:411	Земли сельскохозяйственного назначения	Для сельскохозяйственного производства	0,37	CX2
50:19:0050413:26	Земли сельскохозяйственного назначения	Для ведения личного подсобного хозяйства	0,14	CX2
50:19:0030105:137	Земли сельскохозяйственного назначения	Для ведения личного подсобного хозяйства	0,15	CX2
50:19:0020110:498	Земли сельскохозяйственного назначения	Для ведения личного подсобного хозяйства	0,15	CX2
50:19:0040417:156	Земли сельскохозяйственного назначения	для ведения личного подсобного хозяйства	0,10	CX2
50:19:0040417:516	Земли сельскохозяйственного назначения	Для ведения личного подсобного хозяйства	0,11	CX2
50:19:0040417:7	Земли сельскохозяйственного назначения	Для ведения личного подсобного хозяйства	0,26	CX2
50:20:0000000:136	Земли сельскохозяйственного назначения	Для сельскохозяйственного производства	0,10	CX2
50:19:0030204:1	Земли сельскохозяйственного назначения	Для ведения подсобного хозяйства	10,02	CX2
50:19:0030105:112	Земли сельскохозяйственного назначения	Для ведения личного подсобного хозяйства	0,15	CX2
50:19:0050621:90	Земли сельскохозяйственного назначения	Для ведения личного подсобного хозяйства	0,17	CX2
50:19:0040212:720	Земли сельскохозяйственного назначения	-	0,10	CX2
50:19:0040102:384	Земли сельскохозяйственного назначения	Для ведения личного подсобного хозяйства	0,08	CX2

50:19:0030530:77	Земли сельскохозяйственного назначения	Для сельскохозяйственного назначения	0,10	CX2
50:19:0030409:158	Земли сельскохозяйственного назначения	Для ведения крестьянского (фермерского) хозяйства	1,00	CX2
50:19:0050602:35	Земли сельскохозяйственного назначения	Для ведения личного подсобного хозяйства	0,21	CX2
50:19:0040102:33	Земли сельскохозяйственного назначения	Для ведения личного подсобного хозяйства	0,20	CX2
50:19:0040334:45	Земли сельскохозяйственного назначения	для сельскохозяйственного производства	2,82	CX2
50:19:0050621:11	Земли сельскохозяйственного назначения	Для выращивания с/х продукции	0,13	CX2
50:19:0040102:426	Земли сельскохозяйственного назначения	Для ведения личного подсобного хозяйства	0,37	CX2
50:19:0030113:253	Земли сельскохозяйственного назначения	для ведения ЛПХ	0,15	CX2
50:19:0050610:15	Земли сельскохозяйственного назначения	для ведения личного подсобного хозяйства	0,12	CX2
50:19:0040102:372	Земли сельскохозяйственного назначения	Для ведения личного подсобного хозяйства	0,15	CX2
50:19:0040102:352	Земли сельскохозяйственного назначения	Для ведения личного подсобного хозяйства	0,20	CX2
50:19:0050336:53	Земли сельскохозяйственного назначения	Для ведения личного подсобного хозяйства	0,12	CX2
50:19:0040102:364	Земли сельскохозяйственного назначения	Для ведения личного подсобного хозяйства	0,10	CX2
50:19:0040318:85	Земли сельскохозяйственного назначения	Для ведения личного подсобного хозяйства	0,07	CX2
50:19:0040374:139	Земли сельскохозяйственного назначения	Для иных сельскохозяйственных целей	0,15	CX2
50:19:0030105:128	Земли сельскохозяйственного назначения	Для ведения личного подсобного хозяйства	0,17	CX2