



АДМИНИСТРАЦИЯ РУЗСКОГО ГОРОДСКОГО ОКРУГА
МОСКОВСКОЙ ОБЛАСТИ

ПОСТАНОВЛЕНИЕ

от 10.12.2024 № 6409

О внесении изменений в постановление Администрации Рuzского городского округа от 23.08.2024 № 4893 «Об утверждении мест складирования снега на территории Рuzского городского округа Московской области в зимний период 2024-2025 г.»

В соответствии с Федеральным законом от 06.10.2003 №131-ФЗ «Об общих принципах организации местного самоуправления в Российской Федерации» и Законом Московской области от 30.12.2014 №191/2014-ОЗ «О регулировании дополнительных вопросов в сфере благоустройства в Московской области», Правилами благоустройства территории Рuzского городского округа Московской области, утвержденными решением Совета депутатов Рuzского городского округа от 25.03.2020 № 457/49, руководствуясь Уставом Рuzского городского округа, Администрация Рuzского городского округа постановляет:

1. Внести в постановление Администрации Рuzского городского округа от 23.08.2024 №4893 «Об утверждении мест складирования снега на территории Рuzского округа Московской области в зимний период 2024-2025г.» (далее - Постановление) следующие изменения:

1.1. Перечень мест складирования снега на территории Рuzского городского округа Московской области в зимний период 2024-2025 г., приложение №1 к Постановлению изложить в новой редакции (приложение №1).

1.2. Ситуационные планы расположения площадок для складирования снега на территории Рuzского городского округа Московской области в зимний период 2024-2025 г., приложение № 2 к Постановлению изложить в новой редакции (приложение №2).

2. Разместить настоящее постановление в сетевом издании - официальном сайте Рuzского городского округа Московской области в информационно-телекоммуникационной сети «Интернет»: RUZAREGION.RU.

3. Контроль за исполнением настоящего постановления возложить на Заместителя Главы Рuzского городского округа Шахбабяна А.А.

Глава городского округа



Н.Н. Пархоменко

В 008146 *



Приложение № 1
к постановлению Администрации
Рузского городского округа
от 10.12.2024 № 6409

**Перечень мест складирования снега на территории Рузского городского округа
Московской области в зимний период 2024-2025 г.**

1. р.п. Тучково. Земельный участок с кадастровым номером 50:19:0020101:5951
2. р.п. Тучково. Земельный участок в границах земельного участка с кадастровым номером 50:19:0020202:207
3. п. Колюбакино. Земельный участок, находящийся на землях неразграниченной государственной собственности, вблизи очистных сооружений, вблизи земельного участка с кадастровым 50:19:0050106:1941
4. г. Руза. Земельный участок 50:19:0010201:4911, вблизи 50:19:0010101:1160 и вблизи 50:19:0010101:912
5. г. Руза. Земельный участок находящийся на землях неразграниченной государственной собственности, вблизи 50:19:0010202:4426 и 50:19:0010202:4423
6. г. Руза. Земельный участок, находящийся на землях неразграниченной государственной собственности, вблизи земельного участка с кадастровым номером 50:19:0010101:1147
7. г. Руза. Земельный участок находящийся на землях неразграниченной государственной собственности, вблизи земельного участка 50:19:0010101:1476.




Приложение № 2
к постановлению Администрации
Рузского городского округа
от 10.12.24 № 6409

Ситуационные планы расположения площадок для складирования снега на территории Рузского городского округа Московской области в зимний период 2024-2025 г.

р.п. Тучково. Земельный участок с кадастровым номером 50:19:0020101:5951



р.п. Тучково. Земельный участок в границах земельного участка с кадастровым номером 50:19:0020202:207




п. Колюбакино. Земельный участок, находящийся на землях неразграниченной государственной собственности, вблизи очистных сооружений, вблизи земельного участка с кадастровым 50:19:0050106:1941



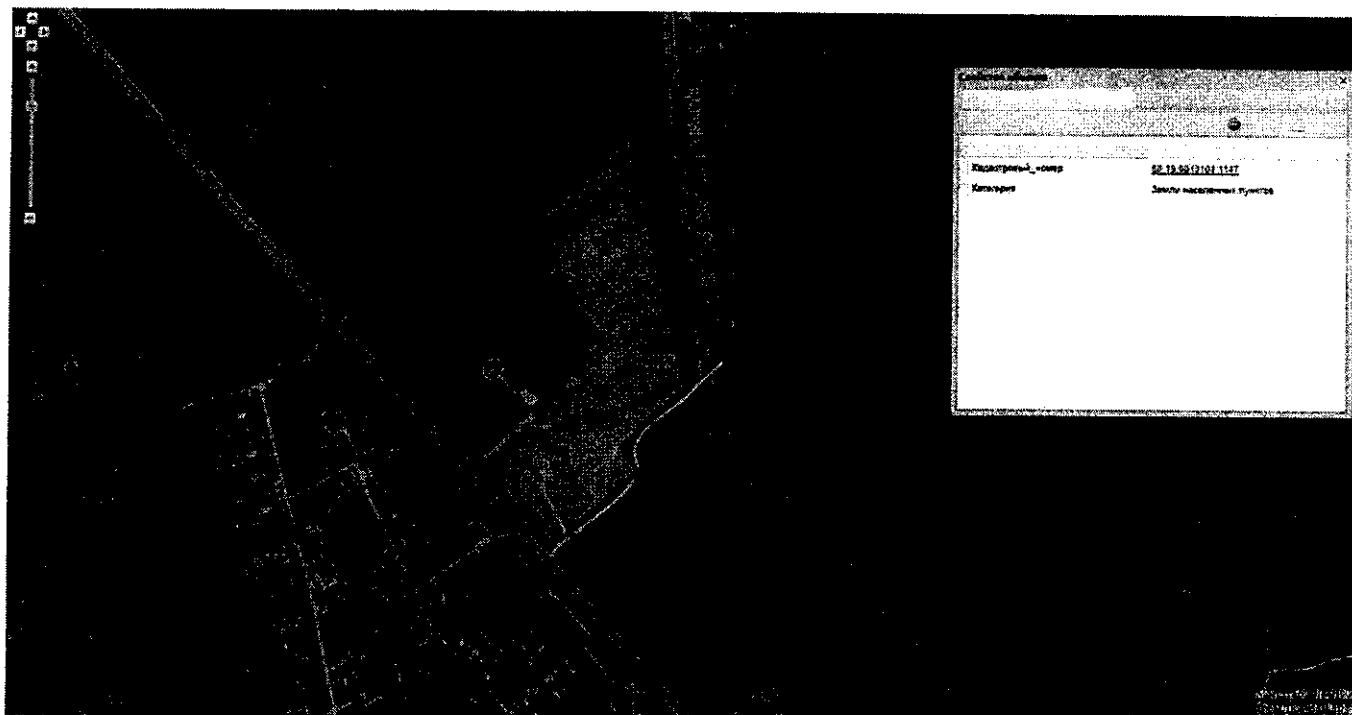
г. Руза. Земельный участок 50:19:0010201:4911, вблизи 50:19:0010101:1160 и вблизи 50:19:0010101:912



г. Руза. Земельный участок находящийся на землях неразграниченной государственной собственности, вблизи 50:19:0010202:4426 и 50:19:0010202:4423



г. Руза. Земельный участок, находящийся на землях неразграниченной государственной собственности, вблизи земельного участка с кадастровым номером 50:19:0010101:1147



г. Руза. Земельный участок, находящийся на землях неразграниченной государственной собственности, вблизи земельного участка с кадастровым номером 50:19:0010101:1476

