



**АДМИНИСТРАЦИЯ РУЗСКОГО ГОРОДСКОГО ОКРУГА
МОСКОВСКОЙ ОБЛАСТИ**

ПОСТАНОВЛЕНИЕ

от 17.10.2022 № 5015

об установлении публичного сервитута в порядке главы V.7. Земельного кодекса Российской Федерации по адресу (местоположение): Московская область, Рузский городской округ, д. Рупасово в пользу АО "Мособлгаз" в целях размещения линейных объектов системы газоснабжения - «газификация д. Рупасово» Рузского городского округа Московской области

В соответствии с Земельным кодексом Российской Федерации, Федеральным законом от 06.10.2003 № 131-ФЗ «Об общих принципах организации местного самоуправления в Российской Федерации», Законом Московской области № 23/96-ОЗ «О регулировании земельных отношений в Московской области», руководствуясь Уставом Рузского городского округа, учитывая ходатайство АО "Мособлгаз" от 30.08.2022 № P001-5691334686-62652978,

ПОСТАНОВЛЯЕТ:

1. Установить публичный сервитут на срок 120 месяцев в отношении земельного участка с кадастровым номером 50:19:0030509:177, площадью 5 397 673 кв. м., категорией земель - земли сельскохозяйственного назначения, видом разрешенного использования - для сельскохозяйственного производства, расположенного по адресу: Московская область, р-н Рузский, в пользу АО "Мособлгаз", в целях размещения линейных объектов системы газоснабжения - «газификация д. Рупасово» Рузского городского округа Московской области, в границах в соответствии с приложением к настоящему Постановлению.

1.1. Реквизиты нормативных актов, определяющих порядок установления зон с особыми условиями использования территорий и содержание ограничений прав на земельные участки в границах таких зон в случае, если публичный сервитут устанавливается в целях размещения инженерного сооружения, требующего установления зон с особыми условиями использования территорий - Постановление Правительства Российской Федерации от 20.11.2000 № 878 «Об утверждении Правил охраны газораспределительных сетей».

1.2. АО "Мособлгаз" привести земельные участки в состояние для использования в соответствии с видом разрешенного использования

2. Администрации в течение 5 рабочих дней направить копию настоящего Постановления в Управление Федеральной службы государственной регистрации, кадастра и картографии по Московской области для внесения сведений об установлении публичного сервитута в отношении земельного участка, указанного в пункте 1 настоящего Постановления, в Единый государственный реестр недвижимости.

3. Администрации в течение 5 рабочих дней опубликовать настоящее Постановление (без приложений) в газете Рузского городского округа «Красное Знамя» и разместить на официальном информационном сайте администрации - <http://www.ruzaregion.ru>, в течение 5 рабочих дней направить копию настоящего Постановления правообладателю земельного участка, в отношении которого принято решение об установлении публичного сервитута.

4. Управлению земельных отношений в течение 5 рабочих дней направить обладателю публичного сервитута копию настоящего Постановления, сведения о лицах, являющихся правообладателями земельного участка, сведения о лицах, подавших заявления об учете их прав (обременений прав) на земельные участки, способах связи с ними, копии документов, подтверждающих права указанных лиц на земельные участки.

5. Контроль за выполнением настоящего Постановления возложить на Заместителя Главы Администрации А.И. Васильева

Глава городского округа



Н.Н. Пархоменко

ОПИСАНИЕ МЕСТОПОЛОЖЕНИЯ ГРАНИЦ

Зона публичного сервитута в отношении земельного участка с кадастровым 50:19:0030509:177 для строительства объекта «Газификация д. Рупасово» городского округа Рузский Московской области

(наименование объекта, местоположение границ которого описано (далее - объект)

Раздел 1

Сведения об объекте

№ п/п	Характеристики объекта	Описание характеристик
1	2	3
1	Местоположение объекта	Московская область, Рузский г.о., Рупасово д
2	Площадь объекта ± величина погрешности определения площади ($P \pm \Delta P$)	1 162 м ² ± 12 м ²
3	Иные характеристики объекта	Вид объекта реестра границ: Зона с особыми условиями использования территории Содержание ограничений использования объектов недвижимости в пределах зоны или территории: Вид объекта реестра границ: Зона с особыми условиями использования территории. Содержание ограничений использования объектов недвижимости в пределах зоны или территории: Публичный сервитут, для целей размещения линейных объектов системы газоснабжения, их неотъемлемых технологических частей Земельные участки, образующие зону или территорию: 50:19:0030509:177

Раздел 2

Сведения о местоположении границ объекта					
I. Система координат МСК-50					
2. Сведения о характерных точках границ объекта					
Обозначение характерных точек границ	Координаты, м		Метод определения координат характерной точки	Средняя квадратическая погрешность положения характерной точки (Мт), м	Описание обозначения точки на местности (при наличии)
	X	Y			
1	2	3	4	5	6
1	475 743,72	1 287 999,42	Метод спутниковых геодезических измерений (определений)	0,10	—
2	475 742,95	1 288 002,75		0,10	
3	475 709,76	1 287 999,36		0,10	
4	475 684,45	1 287 993,67		0,10	
5	475 684,50	1 287 993,44		0,10	
6	475 659,12	1 287 987,58		0,10	
7	475 656,76	1 287 987,31		0,10	
8	475 653,00	1 287 987,31		0,10	
9	475 652,07	1 288 031,66		0,10	
10	475 655,58	1 288 037,68		0,10	
11	475 655,47	1 288 044,08		0,10	
12	475 655,32	1 288 052,11		0,10	
13	475 645,50	1 288 047,37		0,10	
14	475 645,50	1 287 979,81		0,10	
15	475 658,05	1 287 979,86		0,10	
16	475 659,32	1 287 980,04		0,10	
1	475 743,72	1 287 999,42		0,10	

3. Сведения о характерных точках части (частей) границы объекта

Раздел 2

Сведения о местоположении границ объекта					
1	2	3	4	5	6
—	—	—	—	—	—

Прохождение границы		Описание прохождения границы
от точки	до точки	
1	2	3
—	—	—

КАРТА (ПЛАН)





Зона публичного сервитута в отношении земельного участка с кадастровым 50:19:0030509:177 для строительства объекта «Газификация д. Рупасово» городского округа Рузский Московской области
(наименование объекта землеустройства)

План границ объекта землеустройства



Масштаб 1:1 000

Используемые условные знаки и обозначения:

-  - Испрашиваемый земельный участок
-  - Существующая часть границы, имеющиеся в ЕГРН сведения о которой достаточны для определения ее местоположения
-  - Характерная точка границы, сведения о которой позволяют однозначно определить ее положение на местности
-  - Кадастровый номер квартала

50:07:0020408

Подпись _____



Дата « 7 » июля 20 22 г.

Место для отписка печати лица, составившего карту (план) объекта землеустройства

