



АДМИНИСТРАЦИЯ РУЗСКОГО ГОРОДСКОГО ОКРУГА
МОСКОВСКОЙ ОБЛАСТИ

ПОСТАНОВЛЕНИЕ

от 18.12.2023 № 8618

Об утверждении мест складирования снега на территории Рузского городского округа Московской области в зимний период 2023-2024 г.

В соответствии с Федеральным законом от 06.10.2003 №131-ФЗ «Об общих принципах организации местного самоуправления в Российской Федерации» и Законом Московской области от 30.12.2014 №191/2014-ОЗ «О регулировании дополнительных вопросов в сфере благоустройства в Московской области», Правилами благоустройства территории Рузского городского округа Московской области, утвержденными решением Совета депутатов Рузского городского округа от 25.03.2020 № 457/49, руководствуясь Уставом Рузского городского округа, Администрация Рузского городского округа постановляет:

1. Утвердить Перечень мест складирования снега на территории Рузского городского округа Московской области в зимний период 2023-2024 г. (приложение № 1).

2. Утвердить Ситуационные планы расположения площадок для складирования снега на территории Рузского городского округа Московской области в зимний период 2023-2024 г. (приложение № 2).

3. Признать утратившим силу постановление Администрации Рузского городского округа № 6479 от 03.10.2023 «Об утверждении мест складирования снега на территории Рузского городского округа Московской области в зимний период 2023-2024 г».

4. Разместить настоящее постановление на официальном сайте Рузского городского округа Московской области в сети «Интернет».

5. Контроль за исполнением настоящего постановления возложить на исполняющего обязанности Заместителя Главы Администрации Рузского городского округа Соколова А. А.

Глава городского округа



Н.Н. Пархоменко

В 010457 *



Приложение № 1
к постановлению Администрации
Рузского городского округа
от 18.12.23 № 8618

**Перечень мест складирования снега на территории Рузского городского округа
Московской области в зимний период 2023-2024 г.**


1. р.п. Тучково. Земельный участок с кадастровым номером 50:19:0020101:5951
2. р.п. Тучково. Земельный участок в границах земельного участка с кадастровым номером 50:19:0020202:207
3. п. Колюбакино. Земельный участок, находящийся на землях неразграниченной государственной собственности, вблизи очистных сооружений, вблизи земельного участка с кадастровым 50:19:0050106:1941
4. г. Руза. Земельный участок с кадастровым номером 50:19:0010201:4460
5. г. Руза. Земельный участок, находящийся на землях неразграниченной государственной собственности, вблизи земельного участка с кадастровым номером 50:19:0010101:912
6. г. Руза. Земельный участок с кадастровым номером 50:19:0010101:919 и земельный участок, находящийся на землях неразграниченной государственной собственности, вблизи земельного участка с кадастровым номером 50:19:0010101:919
7. г. Руза. Земельный участок, находящийся на землях неразграниченной государственной собственности, вблизи земельного участка с кадастровым номером 50:19:0010202:789
8. г. Руза. Земельный участок, находящийся на землях неразграниченной государственной собственности, вблизи земельного участка с кадастровым номером 50:19:0010101:1147

Приложение № 2
к постановлению Администрации
Рузского городского округа
от 18.12.23 № 8618



Ситуационные планы расположения площадок для складирования снега на территории Рузского городского округа Московской области в зимний период 2023-2024 г.

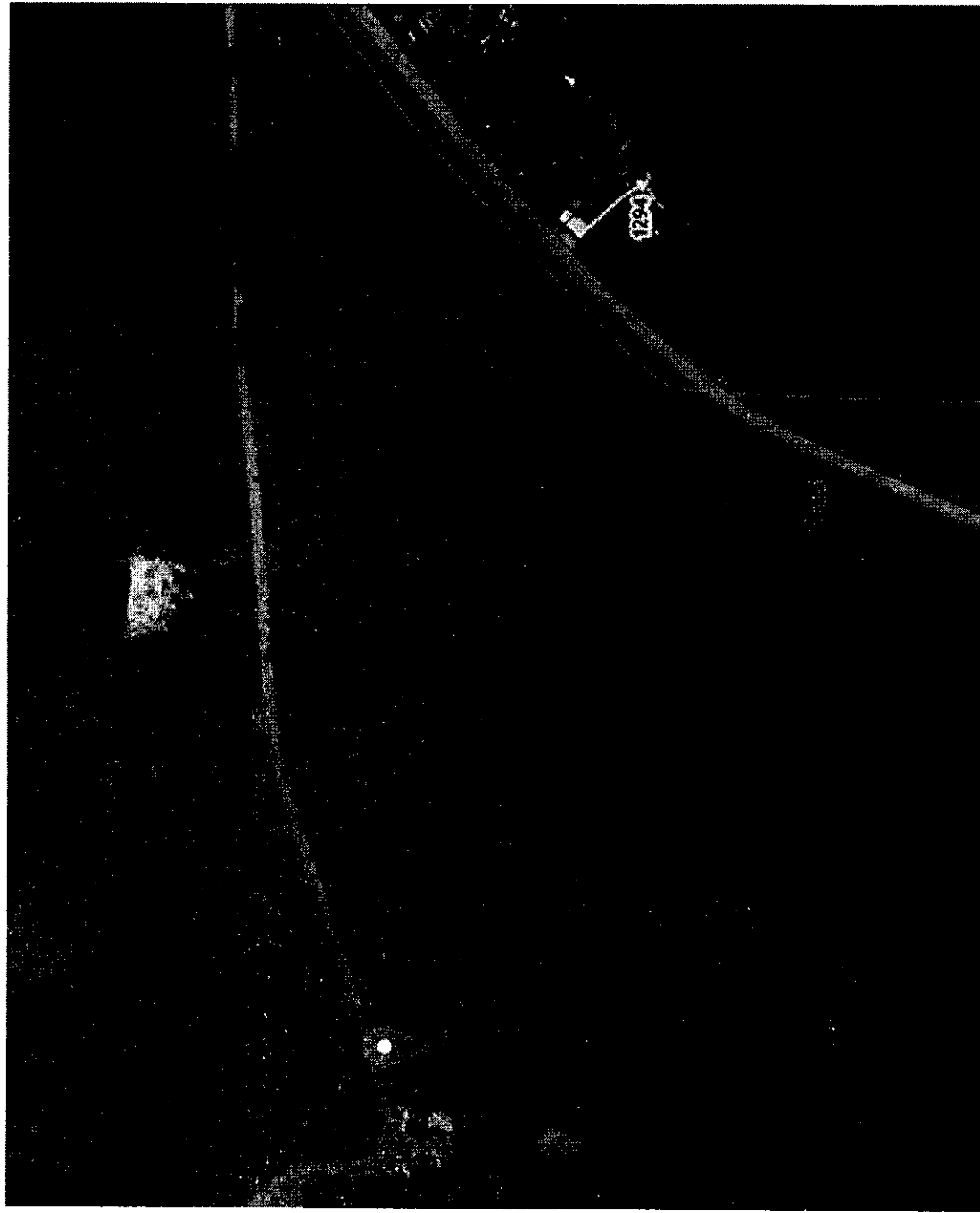
р.п. Тучково. Земельный участок с кадастровым номером 50:19:0020101:5951



р.п. Тучково. Земельный участок в границах земельного участка с кадастровым номером 50:19:0020202:207



п. Колюбакино. Земельный участок, находящийся на землях неразграниченной государственной собственности, вблизи очистных сооружений, вблизи земельного участка с кадастровым 50:19:0050106:1941



г. Руза. Земельный участок с кадастровым номером 50:19:0010201:4460



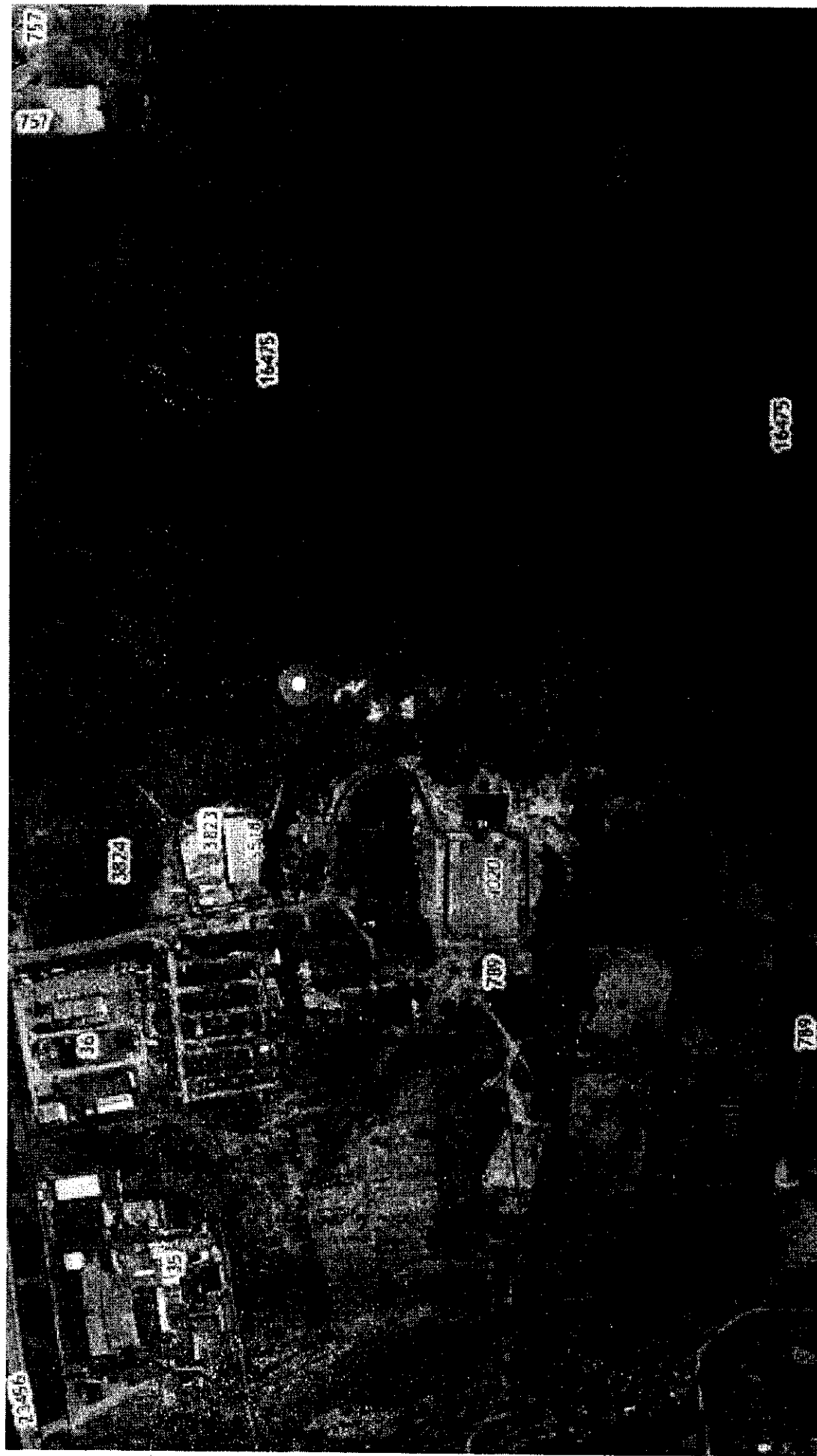
г. Руза. Земельный участок, находящийся на землях неразграниченной государственной собственности, вблизи земельного участка с кадастровым номером 50:19:0010101:912



Г. Руза. Земельный участок с кадастровым номером 50:19:0010101:919 и земельный участок, находящийся на землях неразграниченной государственной собственности, вблизи земельного участка с кадастровым номером 50:19:0010101:919



г. Руза. Земельный участок находящийся на землях неразграниченной государственной собственности, вблизи земельного участка с кадастровым номером 50:19:0010202:789



г. Руза. Земельный участок, находящийся на землях неразграниченной государственной собственности, вблизи земельного участка с кадастровым номером 50:19:0010101:1147

