



АДМИНИСТРАЦИЯ РУЗСКОГО ГОРОДСКОГО ОКРУГА МОСКОВСКОЙ ОБЛАСТИ

143100, Московская область, г. Руза, ул. Солнцева, дом 11, тел./факс 8 (49627) 24-230
e-mail: region_ruza@mail.ru, info@ruzaregion.ru, www.ruzaregion.ru
ИНН 5075003287, КПП 507501001, ОГРН 1025007589199, ОКПО 05373941

ПОСТАНОВЛЕНИЕ

от 29.04.24 № 2329

об установлении публичного сервитута в порядке главы V.7. Земельного кодекса Российской Федерации по адресу (местоположение): Московская область, Рузский городской округ в пользу ООО «Газпром газификация» в целях в целях строительства и эксплуатации линейного объекта системы газоснабжения «Газопровод межпоселковый к д. Кожино Рузского городского округа Московской области» в соответствии с пунктом 1 статьи 39.37 Земельного Кодекса Российской Федерации

В соответствии с Земельным кодексом Российской Федерации, Федеральным законом от 06.10.2003 № 131-ФЗ «Об общих принципах организации местного самоуправления в Российской Федерации», Законом Московской области № 23/96-ОЗ «О регулировании земельных отношений в Московской области», руководствуясь Уставом Рузского городского округа, учитывая ходатайство ООО «Газпром газификация» от 29.03.2024 № P001-5839858842-83306551,

ПОСТАНОВЛЯЕТ:

1. Установить публичный сервитут на срок 588 месяцев в отношении земель, государственная собственность на которые не разграничена и земельных участков, согласно приложению № 1 к настоящему Постановлению, в пользу ООО «Газпром газификация», в целях в целях строительства и эксплуатации линейного объекта системы газоснабжения «Газопровод межпоселковый к д. Кожино Рузского городского округа Московской области» в соответствии с пунктом 1 статьи 39.37 Земельного Кодекса Российской Федерации, в границах в соответствии с приложением №1 "Графическое описание местоположение границ публичного сервитута" к настоящему Постановлению.

1.1. Срок, в течение которого использование земельных участков (их частей) и (или) расположенных на них объектов недвижимого имущества в соответствии с их разрешенным использованием будет в соответствии с п.п. 4 п. 1 ст. 39.41 Земельного Кодекса РФ невозможно или существенно затруднено: 5 месяцев.

1.2. Решение об установлении публичного сервитута принимается в соответствии Программой Правительства Московской области «Развитие газификации в Московской области до 2030 года», утвержденной постановлением Правительства Московской области от 20.12.2004 № 778/50.

1.3. Реквизиты нормативных актов, определяющих порядок установления зон с особыми

условиями использования территорий и содержание ограничений прав на земельные участки в границах таких зон в случае, если публичный сервитут устанавливается в целях размещения инженерного сооружения, требующего установления зон с особыми условиями использования территорий - Постановление Правительства Российской Федерации от 20.11.2000 № 878 «Об утверждении Правил охраны газораспределительных сетей».

1.4. ООО «Газпром газификация» привести земельные участки в состояние, пригодное для использования в соответствии с видом разрешенного использования, в срок не позднее чем 3 месяца после завершения деятельности.

2. Администрации в течение 5 рабочих дней направить копию настоящего Постановления в Управление Федеральной службы государственной регистрации, кадастра и картографии по Московской области для внесения сведений об установлении публичного сервитута в отношении земельных участков, указанных в пункте 1 настоящего Постановления, в Единый государственный реестр недвижимости.

3. Администрации в течение 5 рабочих дней разместить настоящее Постановление на официальном информационном сайте администрации - <http://www.ruzaregion.ru> в информационно-телекоммуникационной сети «Интернет».

4. Управлению земельных отношений в течение 5 рабочих дней направить владельцу публичного сервитута копию настоящего Постановления, сведения о лицах, являющихся правообладателями земельных участков, сведения о лицах, подавших заявления об учете их прав (обременений прав) на земельные участки, способах связи с ними, копии документов, подтверждающих права указанных лиц на земельные участки.

5. Контроль за выполнением настоящего Постановления возложить на Заместителя Главы Рузского городского округа Ю.Е. Голубину.

Глава городского округа

Н.Н. Пархоменко

Верно:
Начальник общего отдела
«25» 04 2024г.



О.П. Гаврилова



Приложение № 1
к Постановлению
от 25.04.2024 № 1329

№	Кадастровый номер земельного участка	Адрес / описание местоположения
1	2	3
1	50:19:0000000:16458	Московская область, Рузский муниципальный район, Звенигородское лесничество, Нестеровское участковое лесничество, квартал 23 выделы 9-12, 14, 15, 21-28, 30-35, 38-46, 48, 49, квартал 24 выделы 1, 7-33, квартал 35
2	50:19:0040419:99	Московская область, Рузский муниципальный район, Звенигородское лесничество, Нестеровское участковое лесничество, квартал 24 выделы 1-7, 9-14
3	50:19:0000000:24434	Московская область, р-н. Рузский
4	50:19:0000000:16454	Московская область, Рузский муниципальный район, Звенигородское лесничество, Тучковское участковое лесничество, квартал 32, выделы 1-10, 18, 19
5	50:19:0000000:25079	Московская область, р-н Рузский, тер Звенигородское лесничество, Звенигородское сельское участковое лесничество, Российская Федерация, Звенигородское лесничество, Звенигородское сельское участковое лесничество, часть квартала № 173, часть квартала № 174, часть квартала № 182, часть квартала № 183, часть квартала № 188
6	50:19:0000000:24432	Московская область, р-н. Рузский
7	50:19:0000000:21344	Московская область, Рузский район, с/п Старорузское, д. Белобородово

Графическое описание местоположения границ публичного сервитута
Газопровод межпоселковый к д. Кожино Рузского городского округа Московской области

(наименование объекта, местоположение границ которого описано (далее - объект))

Графическое описание местоположения границ публичного сервитута
Газопровод межпоселковый к д. Кожино Рузского городского округа Московской области
(наименование объекта, местоположение границ которого описано)

№ п/п	Содержание	Номера листов
1	2	3
1	Сведения об объекте	3
2	Сведения о местоположении границ объекта	4
3	Сведения о местоположении измененных (уточненных) границ объекта	16
4	План границ	18

**Графическое описание местоположения границ публичного сервитута
Газопровод межпоселковый к д. Кожино Рузского городского округа Московской области**

(наименование объекта, местоположение границ которого описано)

Сведения об объекте

№ п/п	Характеристики объекта	Описание характеристик
1	2	3
1	Местоположение объекта	Московская обл., г.о. Рузский
2	Площадь объекта ± величина погрешности определения площади ($P \pm \Delta P$)	12892±994 кв.м
3	Иные характеристики объекта	Публичный сервитут в отношении земель и земельных участков в целях строительства и эксплуатации линейного объекта системы газоснабжения «Газопровод межпоселковый к д. Кожино Рузского городского округа Московской области», сроком на 49 лет, в пользу ООО «Газпром газификация» (ИНН - 7813655197, ОГРН - 1217800107744, юридический адрес и фактический адрес: 194044, г. Санкт-Петербург, вн. тер. г. Муниципальный округ Сампсониевское, пр-кт Большой Сампсониевский, д. 60, литера А, телефон: +7 (812) 613-33-00, электронная почта info@eoggazprom.ru).

**Графическое описание местоположения границ публичного сервитута
Газопровод межпоселковый к д. Кожино Рузского городского округа Московской области**

(наименование объекта, местоположение границ которого описано)

Сведения о местоположении границ объекта

1. Система координат МСК-50, зона 2

2. Сведения о характерных точках границ объекта

Обозначение характерных точек границ	Координаты, м		Метод определения координат характерной точки	Средняя квадратическа я погрешность положения характерной точки (M _t), м	Описание обозначения точки на местности (при наличии)
	X	Y			
1	2	3	4	5	6
1	452141,02	1306275,33	Аналитический метод	0,10	—
2	452185,22	1306319,53	Аналитический метод	0,10	—
3	452219,11	1306353,42	Аналитический метод	0,10	—
4	452279,14	1306413,45	Аналитический метод	0,10	—
5	452408,18	1306413,45	Аналитический метод	0,10	—
6	452468,18	1306448,09	Аналитический метод	0,10	—
7	452584,25	1306556,33	Аналитический метод	0,10	—
8	452647,67	1306582,85	Аналитический метод	0,10	—
9	452715,62	1306701,26	Аналитический метод	0,10	—
10	452562,74	1307267,66	Аналитический метод	0,10	—
11	452560,35	1307276,50	Аналитический метод	0,10	—
12	452559,15	1307280,97	Аналитический метод	0,10	—
13	452504,64	1307482,90	Аналитический метод	0,10	—
14	452482,41	1307562,67	Аналитический метод	0,10	—
15	452482,10	1307563,78	Аналитический метод	0,10	—
16	452475,37	1307682,49	Аналитический метод	0,10	—
17	452503,84	1307794,42	Аналитический метод	0,10	—
18	452520,18	1307837,04	Аналитический метод	0,10	—
19	452580,11	1307858,66	Аналитический метод	0,10	—
20	452619,46	1307904,71	Аналитический метод	0,10	—

**Графическое описание местоположения границ публичного сервитута
Газопровод межпоселковый к д. Кожино Рузского городского округа Московской области**

(наименование объекта, местоположение границ которого описано)

Сведения о местоположении границ объекта

1	2	3	4	5	6
21	452701,97	1308037,62	Аналитический метод	0,10	—
22	452702,09	1308037,68	Аналитический метод	0,10	—
23	452772,43	1308071,25	Аналитический метод	0,10	—
24	452785,41	1308077,45	Аналитический метод	0,10	—
25	452783,13	1308086,58	Аналитический метод	0,10	—
26	452781,74	1308092,16	Аналитический метод	0,10	—
27	452767,56	1308149,21	Аналитический метод	0,10	—
28	452727,05	1308312,12	Аналитический метод	0,10	—
29	452726,19	1308315,57	Аналитический метод	0,10	—
30	452706,48	1308354,69	Аналитический метод	0,10	—
31	452708,49	1308370,05	Аналитический метод	0,10	—
32	452697,38	1308413,25	Аналитический метод	0,10	—
33	452694,22	1308425,52	Аналитический метод	0,10	—
34	452662,69	1308548,12	Аналитический метод	0,10	—
35	452648,30	1308552,35	Аналитический метод	0,10	—
36	452610,10	1308710,69	Аналитический метод	0,10	—
37	452613,16	1308711,43	Аналитический метод	0,10	—
38	452665,04	1308723,95	Аналитический метод	0,10	—
39	452665,21	1308723,22	Аналитический метод	0,10	—
40	452665,30	1308722,88	Аналитический метод	0,10	—
41	452665,40	1308722,54	Аналитический метод	0,10	—
42	452665,51	1308722,21	Аналитический метод	0,10	—
43	452665,63	1308721,89	Аналитический метод	0,10	—
44	452665,77	1308721,56	Аналитический метод	0,10	—

**Графическое описание местоположения границ публичного сервитута
Газопровод межпоселковый к д. Кожино Рузского городского округа Московской области**

(наименование объекта, местоположение границ которого описано)

Сведения о местоположении границ объекта

1	2	3	4	5	6
45	452665,91	1308721,25	Аналитический метод	0,10	—
46	452666,07	1308720,93	Аналитический метод	0,10	—
47	452666,24	1308720,63	Аналитический метод	0,10	—
48	452666,41	1308720,33	Аналитический метод	0,10	—
49	452666,60	1308720,03	Аналитический метод	0,10	—
50	452666,80	1308719,75	Аналитический метод	0,10	—
51	452667,01	1308719,47	Аналитический метод	0,10	—
52	452667,22	1308719,19	Аналитический метод	0,10	—
53	452667,45	1308718,93	Аналитический метод	0,10	—
54	452667,69	1308718,67	Аналитический метод	0,10	—
55	452667,93	1308718,42	Аналитический метод	0,10	—
56	452668,19	1308718,18	Аналитический метод	0,10	—
57	452668,45	1308717,95	Аналитический метод	0,10	—
58	452668,72	1308717,73	Аналитический метод	0,10	—
59	452668,99	1308717,52	Аналитический метод	0,10	—
60	452669,28	1308717,31	Аналитический метод	0,10	—
61	452669,57	1308717,12	Аналитический метод	0,10	—
62	452669,83	1308716,97	Аналитический метод	0,10	—
63	452667,05	1308699,10	Аналитический метод	0,10	—
64	452668,15	1308695,77	Аналитический метод	0,10	—
65	452678,86	1308671,18	Аналитический метод	0,10	—
66	452687,77	1308662,37	Аналитический метод	0,10	—
67	452686,22	1308653,00	Аналитический метод	0,10	—
68	452688,19	1308652,67	Аналитический метод	0,10	—

**Графическое описание местоположения границ публичного сервитута
Газопровод межпоселковый к д. Кожино Рузского городского округа Московской области**

(наименование объекта, местоположение границ которого описано)

Сведения о местоположении границ объекта

1	2	3	4	5	6
69	452691,45	1308672,40	Аналитический метод	0,10	—
70	452689,48	1308672,72	Аналитический метод	0,10	—
71	452688,17	1308664,78	Аналитический метод	0,10	—
72	452680,54	1308672,33	Аналитический метод	0,10	—
73	452670,02	1308696,48	Аналитический метод	0,10	—
74	452669,08	1308699,34	Аналитический метод	0,10	—
75	452671,70	1308716,10	Аналитический метод	0,10	—
76	452671,77	1308716,07	Аналитический метод	0,10	—
77	452672,10	1308715,97	Аналитический метод	0,10	—
78	452672,44	1308715,88	Аналитический метод	0,10	—
79	452672,78	1308715,80	Аналитический метод	0,10	—
80	452673,12	1308715,73	Аналитический метод	0,10	—
81	452673,47	1308715,67	Аналитический метод	0,10	—
82	452673,81	1308715,62	Аналитический метод	0,10	—
83	452674,16	1308715,59	Аналитический метод	0,10	—
84	452674,51	1308715,57	Аналитический метод	0,10	—
85	452674,86	1308715,56	Аналитический метод	0,10	—
86	452675,21	1308715,57	Аналитический метод	0,10	—
87	452675,56	1308715,58	Аналитический метод	0,10	—
88	452675,90	1308715,61	Аналитический метод	0,10	—
89	452676,25	1308715,65	Аналитический метод	0,10	—
90	452676,60	1308715,70	Аналитический метод	0,10	—
91	452676,94	1308715,76	Аналитический метод	0,10	—
92	452677,28	1308715,84	Аналитический метод	0,10	—

**Графическое описание местоположения границ публичного сервитута
Газопровод межпоселковый к д. Кожино Рузского городского округа Московской области**

(наименование объекта, местоположение границ которого описано)

Сведения о местоположении границ объекта

1	2	3	4	5	6
93	452685,06	1308717,72	Аналитический метод	0,10	—
94	452685,39	1308717,81	Аналитический метод	0,10	—
95	452685,73	1308717,90	Аналитический метод	0,10	—
96	452686,06	1308718,02	Аналитический метод	0,10	—
97	452686,39	1308718,14	Аналитический метод	0,10	—
98	452686,71	1308718,27	Аналитический метод	0,10	—
99	452687,03	1308718,42	Аналитический метод	0,10	—
100	452687,34	1308718,57	Аналитический метод	0,10	—
101	452687,64	1308718,74	Аналитический метод	0,10	—
102	452687,95	1308718,92	Аналитический метод	0,10	—
103	452688,24	1308719,11	Аналитический метод	0,10	—
104	452688,53	1308719,30	Аналитический метод	0,10	—
105	452688,81	1308719,51	Аналитический метод	0,10	—
106	452689,08	1308719,73	Аналитический метод	0,10	—
107	452689,35	1308719,96	Аналитический метод	0,10	—
108	452689,60	1308720,19	Аналитический метод	0,10	—
109	452689,85	1308720,44	Аналитический метод	0,10	—
110	452690,09	1308720,69	Аналитический метод	0,10	—
111	452690,32	1308720,95	Аналитический метод	0,10	—
112	452690,54	1308721,22	Аналитический метод	0,10	—
113	452690,76	1308721,50	Аналитический метод	0,10	—
114	452690,96	1308721,78	Аналитический метод	0,10	—
115	452691,15	1308722,08	Аналитический метод	0,10	—
116	452691,33	1308722,37	Аналитический метод	0,10	—

**Графическое описание местоположения границ публичного сервитута
Газопровод межпоселковый к д. Кожино Рузского городского округа Московской области**
(наименование объекта, местоположение границ которого описано)

Сведения о местоположении границ объекта

1	2	3	4	5	6
117	452691,50	1308722,68	Аналитический метод	0,10	—
118	452691,67	1308722,99	Аналитический метод	0,10	—
119	452691,82	1308723,30	Аналитический метод	0,10	—
120	452691,95	1308723,62	Аналитический метод	0,10	—
121	452692,08	1308723,95	Аналитический метод	0,10	—
122	452692,20	1308724,28	Аналитический метод	0,10	—
123	452692,30	1308724,61	Аналитический метод	0,10	—
124	452692,40	1308724,95	Аналитический метод	0,10	—
125	452692,48	1308725,29	Аналитический метод	0,10	—
126	452692,55	1308725,63	Аналитический метод	0,10	—
127	452692,60	1308725,97	Аналитический метод	0,10	—
128	452692,65	1308726,32	Аналитический метод	0,10	—
129	452692,68	1308726,67	Аналитический метод	0,10	—
130	452692,70	1308727,01	Аналитический метод	0,10	—
131	452692,71	1308727,36	Аналитический метод	0,10	—
132	452692,71	1308727,71	Аналитический метод	0,10	—
133	452692,69	1308728,06	Аналитический метод	0,10	—
134	452692,66	1308728,41	Аналитический метод	0,10	—
135	452692,62	1308728,75	Аналитический метод	0,10	—
136	452692,57	1308729,10	Аналитический метод	0,10	—
137	452692,51	1308729,44	Аналитический метод	0,10	—
138	452692,43	1308729,78	Аналитический метод	0,10	—
139	452691,26	1308734,64	Аналитический метод	0,10	—
140	452691,17	1308734,98	Аналитический метод	0,10	—

**Графическое описание местоположения границ публичного сервитута
Газопровод межпоселковый к д. Кожино Рузского городского округа Московской области**

(наименование объекта, местоположение границ которого описано)

Сведения о местоположении границ объекта

1	2	3	4	5	6
141	452691,07	1308735,32	Аналитический метод	0,10	—
142	452690,96	1308735,65	Аналитический метод	0,10	—
143	452690,84	1308735,97	Аналитический метод	0,10	—
144	452690,70	1308736,30	Аналитический метод	0,10	—
145	452690,56	1308736,61	Аналитический метод	0,10	—
146	452690,40	1308736,93	Аналитический метод	0,10	—
147	452690,24	1308737,23	Аналитический метод	0,10	—
148	452690,06	1308737,53	Аналитический метод	0,10	—
149	452689,87	1308737,83	Аналитический метод	0,10	—
150	452689,67	1308738,12	Аналитический метод	0,10	—
151	452689,46	1308738,40	Аналитический метод	0,10	—
152	452689,25	1308738,67	Аналитический метод	0,10	—
153	452689,02	1308738,93	Аналитический метод	0,10	—
154	452688,78	1308739,19	Аналитический метод	0,10	—
155	452688,54	1308739,44	Аналитический метод	0,10	—
156	452688,29	1308739,68	Аналитический метод	0,10	—
157	452688,02	1308739,91	Аналитический метод	0,10	—
158	452687,75	1308740,13	Аналитический метод	0,10	—
159	452687,48	1308740,34	Аналитический метод	0,10	—
160	452687,19	1308740,55	Аналитический метод	0,10	—
161	452686,90	1308740,74	Аналитический метод	0,10	—
162	452686,60	1308740,92	Аналитический метод	0,10	—
163	452686,30	1308741,09	Аналитический метод	0,10	—
164	452685,99	1308741,25	Аналитический метод	0,10	—

**Графическое описание местоположения границ публичного сервитута
Газопровод межпоселковый к д. Кожино Рузского городского округа Московской области**

(наименование объекта, местоположение границ которого описано)

Сведения о местоположении границ объекта

1	2	3	4	5	6
165	452685,67	1308741,40	Аналитический метод	0,10	—
166	452685,35	1308741,54	Аналитический метод	0,10	—
167	452685,03	1308741,67	Аналитический метод	0,10	—
168	452684,70	1308741,79	Аналитический метод	0,10	—
169	452684,37	1308741,89	Аналитический метод	0,10	—
170	452684,03	1308741,98	Аналитический метод	0,10	—
171	452683,69	1308742,06	Аналитический метод	0,10	—
172	452683,35	1308742,13	Аналитический метод	0,10	—
173	452683,00	1308742,19	Аналитический метод	0,10	—
174	452682,66	1308742,24	Аналитический метод	0,10	—
175	452682,31	1308742,27	Аналитический метод	0,10	—
176	452681,96	1308742,29	Аналитический метод	0,10	—
177	452681,61	1308742,30	Аналитический метод	0,10	—
178	452681,26	1308742,30	Аналитический метод	0,10	—
179	452680,92	1308742,28	Аналитический метод	0,10	—
180	452680,57	1308742,25	Аналитический метод	0,10	—
181	452680,22	1308742,21	Аналитический метод	0,10	—
182	452679,88	1308742,16	Аналитический метод	0,10	—
183	452679,53	1308742,10	Аналитический метод	0,10	—
184	452679,19	1308742,02	Аналитический метод	0,10	—
185	452671,42	1308740,14	Аналитический метод	0,10	—
186	452671,08	1308740,06	Аналитический метод	0,10	—
187	452670,74	1308739,96	Аналитический метод	0,10	—
188	452670,41	1308739,84	Аналитический метод	0,10	—

**Графическое описание местоположения границ публичного сервитута
Газопровод межпоселковый к д. Кожино Рузского городского округа Московской области**

(наименование объекта, местоположение границ которого описано)

Сведения о местоположении границ объекта

1	2	3	4	5	6
189	452670,09	1308739,72	Аналитический метод	0,10	—
190	452669,76	1308739,59	Аналитический метод	0,10	—
191	452669,45	1308739,44	Аналитический метод	0,10	—
192	452669,13	1308739,29	Аналитический метод	0,10	—
193	452668,83	1308739,12	Аналитический метод	0,10	—
194	452668,53	1308738,94	Аналитический метод	0,10	—
195	452668,23	1308738,75	Аналитический метод	0,10	—
196	452667,94	1308738,56	Аналитический метод	0,10	—
197	452667,66	1308738,35	Аналитический метод	0,10	—
198	452667,39	1308738,13	Аналитический метод	0,10	—
199	452667,13	1308737,90	Аналитический метод	0,10	—
200	452666,87	1308737,67	Аналитический метод	0,10	—
201	452666,62	1308737,42	Аналитический метод	0,10	—
202	452666,38	1308737,17	Аналитический метод	0,10	—
203	452666,15	1308736,91	Аналитический метод	0,10	—
204	452665,93	1308736,64	Аналитический метод	0,10	—
205	452665,72	1308736,36	Аналитический метод	0,10	—
206	452665,51	1308736,08	Аналитический метод	0,10	—
207	452665,32	1308735,79	Аналитический метод	0,10	—
208	452665,14	1308735,49	Аналитический метод	0,10	—
209	452664,97	1308735,18	Аналитический метод	0,10	—
210	452664,81	1308734,87	Аналитический метод	0,10	—
211	452664,66	1308734,56	Аналитический метод	0,10	—
212	452664,52	1308734,24	Аналитический метод	0,10	—

**Графическое описание местоположения границ публичного сервитута
Газопровод межпоселковый к д. Кожино Рузского городского округа Московской области**

(наименование объекта, местоположение границ которого описано)

Сведения о местоположении границ объекта

1	2	3	4	5	6
213	452664,39	1308733,91	Аналитический метод	0,10	—
214	452664,27	1308733,58	Аналитический метод	0,10	—
215	452664,17	1308733,25	Аналитический метод	0,10	—
216	452664,08	1308732,92	Аналитический метод	0,10	—
217	452664,00	1308732,58	Аналитический метод	0,10	—
218	452663,93	1308732,23	Аналитический метод	0,10	—
219	452663,87	1308731,89	Аналитический метод	0,10	—
220	452663,82	1308731,54	Аналитический метод	0,10	—
221	452663,79	1308731,20	Аналитический метод	0,10	—
222	452663,77	1308730,85	Аналитический метод	0,10	—
223	452663,76	1308730,50	Аналитический метод	0,10	—
224	452663,76	1308730,15	Аналитический метод	0,10	—
225	452663,78	1308729,80	Аналитический метод	0,10	—
226	452663,81	1308729,45	Аналитический метод	0,10	—
227	452663,85	1308729,11	Аналитический метод	0,10	—
228	452663,90	1308728,76	Аналитический метод	0,10	—
229	452663,96	1308728,42	Аналитический метод	0,10	—
230	452664,04	1308728,08	Аналитический метод	0,10	—
231	452664,10	1308727,83	Аналитический метод	0,10	—
232	452612,23	1308715,32	Аналитический метод	0,10	—
233	452605,27	1308713,64	Аналитический метод	0,10	—
234	452644,96	1308549,17	Аналитический метод	0,10	—
235	452659,38	1308544,92	Аналитический метод	0,10	—
236	452690,35	1308424,53	Аналитический метод	0,10	—

**Графическое описание местоположения границ публичного сервитута
Газопровод межпоселковый к д. Кожино Рузского городского округа Московской области**

(наименование объекта, местоположение границ которого описано)

Сведения о местоположении границ объекта

1	2	3	4	5	6
237	452693,42	1308412,59	Аналитический метод	0,10	—
238	452693,51	1308412,26	Аналитический метод	0,10	—
239	452704,43	1308369,80	Аналитический метод	0,10	—
240	452702,36	1308353,99	Аналитический метод	0,10	—
241	452722,42	1308314,17	Аналитический метод	0,10	—
242	452723,17	1308311,15	Аналитический метод	0,10	—
243	452774,56	1308104,50	Аналитический метод	0,10	—
244	452777,84	1308091,31	Аналитический метод	0,10	—
245	452779,45	1308084,82	Аналитический метод	0,10	—
246	452780,74	1308079,65	Аналитический метод	0,10	—
247	452770,71	1308074,86	Аналитический метод	0,10	—
248	452700,37	1308041,29	Аналитический метод	0,10	—
249	452699,19	1308040,72	Аналитический метод	0,10	—
250	452616,22	1307907,08	Аналитический метод	0,10	—
251	452577,75	1307862,06	Аналитический метод	0,10	—
252	452517,10	1307840,18	Аналитический метод	0,10	—
253	452500,02	1307795,63	Аналитический метод	0,10	—
254	452471,35	1307682,88	Аналитический метод	0,10	—
255	452478,13	1307563,12	Аналитический метод	0,10	—
256	452478,55	1307561,60	Аналитический метод	0,10	—
257	452500,78	1307481,85	Аналитический метод	0,10	—
258	452555,53	1307278,99	Аналитический метод	0,10	—
259	452556,50	1307275,39	Аналитический метод	0,10	—
260	452558,87	1307266,61	Аналитический метод	0,10	—

**Графическое описание местоположения границ публичного сервитута
Газопровод межпоселковый к д. Кожино Рузского городского округа Московской области**

(наименование объекта, местоположение границ которого описано)


Сведения о местоположении границ объекта

1	2	3	4	5	6
261	452711,32	1306701,81	Аналитический метод	0,10	—
262	452644,87	1306586,02	Аналитический метод	0,10	—
263	452582,05	1306559,75	Аналитический метод	0,10	—
264	452465,78	1306451,32	Аналитический метод	0,10	—
265	452407,11	1306417,45	Аналитический метод	0,10	—
266	452277,49	1306417,45	Аналитический метод	0,10	—
267	452276,48	1306416,45	Аналитический метод	0,10	—
268	452220,48	1306360,45	Аналитический метод	0,10	—
269	452182,39	1306322,36	Аналитический метод	0,10	—
270	452138,19	1306278,16	Аналитический метод	0,10	—
1	452141,02	1306275,33	Аналитический метод	0,10	—

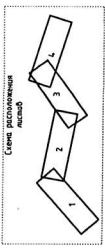
3. Сведения о характерных точках части (частей) границы объекта

Обозначение характерных точек части границы	Координаты, м		Метод определения координат характерной точки	Средняя квадратическа я погрешность положения характерной точки (M_t), м	Описание обозначения точки на местности (при наличии)
	X	Y			
1	2	3	4	5	6
Часть № —					
—	—	—	—	—	—

Схема планировки земель публичного назначения
 Градостроительный план территории № 4-01/001/2024
 Территория: 4-01/001/2024



- Исходные данные: усредненные планы и обмеры:
- проектные границы рубящего сооружения
 - границы земельных участков по данным ЕГРН
 - границы кадастровых кварталов по данным ЕГРН
 - проектные местоположение инженерного сооружения (опоры)
 - проектные местоположение инженерного сооружения (столбы, т.п.)
 - проектный ГРПШ
 - номера кадастровых кварталов по данным ЕГРН
 - кадастровые номера земельных участков по данным ЕГРН
 - установленные границы административно-территориальных образований (границы населенных пунктов)

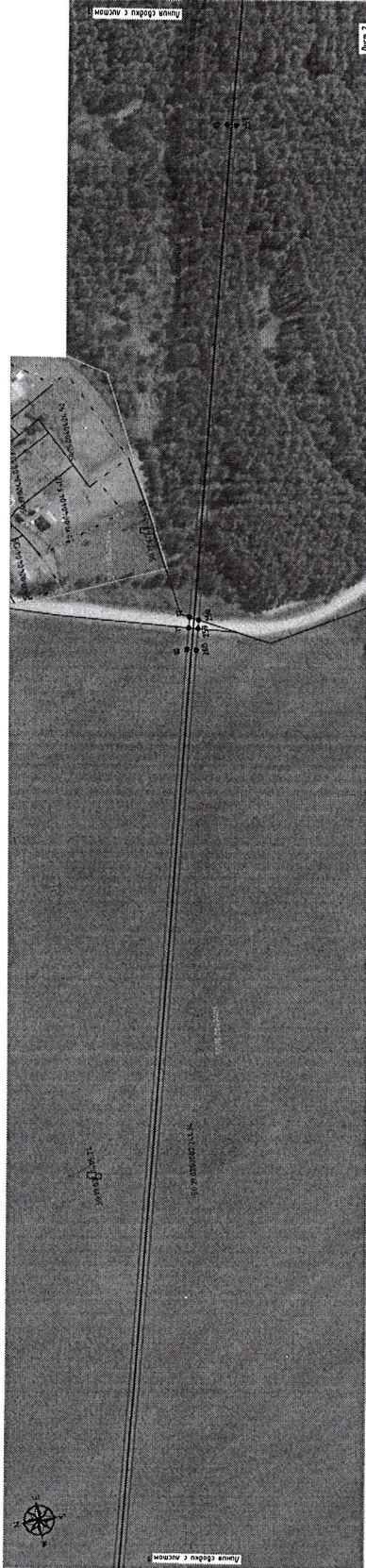


Лист 1
 № 13/00



Дата: 08.02.2024 г.

СРОК РАССМОТРЕНИЯ РАМКИ РЕЗУЛЬТАТОВ СЕРВИСА
Степень актуальности: 1. Временная таблица объектов недр
Нормативная дата:



- Использовать условные знаки в описании:
- - маркеры точек государственного кадастра недвижимости (ГКН)
 - - границы земельных участков по данным ЕГРН
 - - границы кадастровых кварталов по данным ЕГРН
 - - границы кадастровых кварталов по данным ЕГРН (созданные)
 - - границы кадастровых кварталов по данным ЕГРН (созданные)
 - - границы кадастровых кварталов по данным ЕГРН (созданные)
 - - границы кадастровых кварталов по данным ЕГРН (созданные)
 - - границы кадастровых кварталов по данным ЕГРН (созданные)

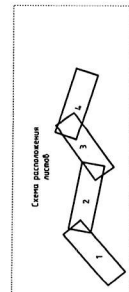
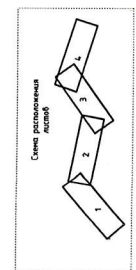




Схема расположения границ земельного участка
 в границах территории, подлежащей изъятию для государственных нужд Московской области

Лист 3

- Исключены условные знаки и обозначения:
- - проектные условные знаки и обозначения
 - - зарезанные точки рубленного сооружения
 - - границы земельных участков по данным ЕГРН
 - - границы кадастровых кварталов по данным ЕГРН
 - - проектные условные знаки инженерных сооружений (кабель, эл.)
 - - проектный инженерный ГРПШ
 - - вехи кадастровых кварталов по данным ЕГРН
 - - вехи по данным ЕГРН
 - - установленные границы административных территориальных образований (границы населенных пунктов)



Лист 3
 08.02.2024 г.

