

**АДМИНИСТРАЦИЯ  
РУЗСКОГО ГОРОДСКОГО ОКРУГА  
МОСКОВСКОЙ ОБЛАСТИ**

143100, Московская область, г. Руза, ул. Солнцева, дом 11, тел./факс 8 (49627) 24-230  
e-mail: [region.ruza@mail.ru](mailto:region.ruza@mail.ru), [info@ruzaregion.ru](mailto:info@ruzaregion.ru), [www.ruzaregion.ru](http://www.ruzaregion.ru)  
ИНН 5075003287, КПП 507501001, ОГРН 1025007589199, ОКПО 05373941

**ПОСТАНОВЛЕНИЕ**  
от 28.09.2023 № 6302

Об установлении публичного сервитута в порядке главы V.7.  
Земельного кодекса Российской Федерации по адресу (местоположение):  
Московская область, Рузский городской округ в пользу АО "Мособлгаз"  
в целях строительства и эксплуатации линейного объекта  
системы газоснабжения местного значения - "Газификация д. Вандово"  
Рузского городского округа Московской области

В соответствии с Земельным кодексом Российской Федерации, Федеральным законом от 06.10.2003 № 131-ФЗ «Об общих принципах организации местного самоуправления в Российской Федерации», Законом Московской области № 23/96-ОЗ «О регулировании земельных отношений в Московской области», руководствуясь Уставом Рузского городского округа, учитывая ходатайство АО "Мособлгаз" от 30.08.2023 № P001-0048198848-75418688,

**ПОСТАНОВЛЯЕТ:**

1. Установить публичный сервитут на срок 120 месяцев в отношении земельных участков, согласно приложению № 1 к настоящему Постановлению, в пользу АО "Мособлгаз", в целях строительства и эксплуатации линейного объекта системы газоснабжения местного значения - "Газификация д. Вандово" Рузского городского округа Московской области, в границах в соответствии с приложением № 2 графическое описание местоположения границ населенных пунктов, территориальных зон, особо охраняемых природных территорий, зон с особыми условиями использования территории к настоящему Постановлению.

1.1. Срок, в течении которого в соответствии с расчетом заявителя использование земельного участка (его части) и (или) расположенного на нем объекта недвижимости будет невозможно или существенно затруднено: 11 месяцев.

1.2. АО "Мособлгаз" привести земельные участки в состояние пригодное для использования в соответствии с видом разрешенного использования

2. Администрации в течение 5 рабочих дней направить копию настоящего Постановления в Управление Федеральной службы государственной регистрации, кадастра и картографии по Московской области для внесения сведений об установлении публичного сервитута в отношении земельных участков, указанных в пункте 1 настоящего Постановления, в Единый государственный реестр недвижимости.

3. Администрации в течение 5 рабочих дней разместить настоящее Постановление на официальном информационном сайте администрации - <http://www.ruzaregion.ru> в информационно-телекоммуникационной сети «Интернет». в течение 5 рабочих дней направить копию настоящего Постановления правообладателям земельных участков, в отношении которых принято решение об установлении публичного сервитута.

4. Управлению земельных отношений в течение 5 рабочих дней направить обладателю публичного сервитута копию настоящего Постановления, сведения о лицах, являющихся правообладателями земельных участков, сведения о лицах, подавших заявления об учете их прав (обременений прав) на земельные участки, способах связи с ними, копии документов, подтверждающих права указанных лиц на земельные участки.

5. Контроль за выполнением настоящего Постановления возложить на Заместителя Главы Администрации Голубину Ю.Е.

И.о. главы городского округа

В.Ю. Пархоменко

Верно.

Начальник общего отдела  
28. 09. 2023 г.



О.П. Гаврилова



Приложение № 1  
к Постановлению от 28.09.23 № 6302

№	Кадастровый номер земельного участка	Адрес / описание местоположения
1	2	3
1	50:19:0040211:270	Московская область, Рузский городской округ
2	50:19:0000000:23788	Московская область, р-н Рузский
3	50:19:0000000:23789	Московская область, р-н Рузский
4	50:19:0000000:23763	Московская область, р-н Рузский

**ГРАФИЧЕСКОЕ ОПИСАНИЕ**  
**местоположения границ населенных пунктов, территориальных**  
**зон, особо охраняемых природных территорий, зон с особыми**  
**условиями использования территории**  
**«Газификация д.Вандово» Рузского городского округа Московской области**

---

(наименование объекта, местоположение границ которого описано (далее - объект))

**Раздел 1**

**Сведения об объекте**

<b>№ п/п</b>	<b>Характеристики объекта</b>	<b>Описание характеристик</b>
<b>1</b>	<b>2</b>	<b>3</b>
1	Местоположение объекта	Московская область, Рузский г.о., д.Вандово
2	Площадь объекта ± величина погрешности определения площади ( $P \pm \Delta P$ )	1 196 м <sup>2</sup> ± 12 м <sup>2</sup>
3	Иные характеристики объекта	-

**Раздел 2**

**Сведения о местоположении границ объекта**

**1. Система координат** МСК-50, зона 1

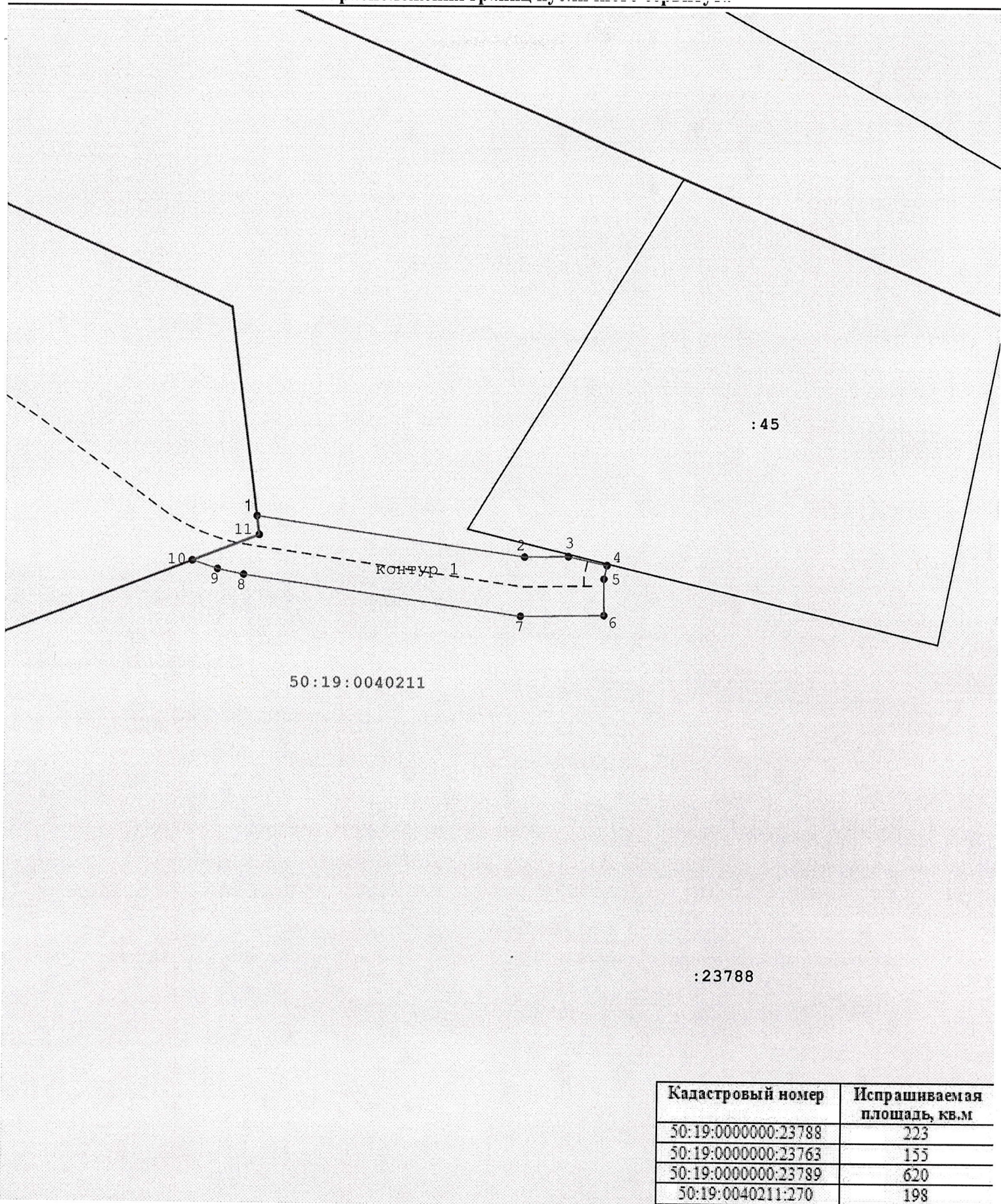
**2. Сведения о характерных точках границ объекта**

Обозначение характерных точек границ	Координаты, м		Метод определения координат характерной точки	Средняя квадратическая погрешность положения характерной точки (Мт), м	Описание обозначения точки на местности (при наличии)
	X	Y			
1	2	3	4	5	6
<b>контур 1</b>					
1	458 055,37	1 286 389,58	Аналитический метод	0,10	—
2	458 051,47	1 286 416,46		0,10	
3	458 051,55	1 286 420,88		0,10	
4	458 050,69	1 286 424,78		0,10	
5	458 049,32	1 286 424,48		0,10	
6	458 045,61	1 286 424,50		0,10	
7	458 045,47	1 286 416,08		0,10	
8	458 049,50	1 286 388,28		0,10	
9	458 050,04	1 286 385,65		0,10	
10	458 050,88	1 286 383,10		0,10	
11	458 053,50	1 286 389,81		0,10	
1	458 055,37	1 286 389,58	0,10		
<b>контур 2</b>					
1	457 940,58	1 286 739,80	Аналитический метод	0,10	—
2	457 931,27	1 286 737,47		0,10	
3	457 929,69	1 286 735,90		0,10	
4	457 915,95	1 286 725,26		0,10	
5	457 916,64	1 286 719,71		0,10	
6	457 917,71	1 286 719,03		0,10	
7	457 933,36	1 286 731,15		0,10	
8	457 934,83	1 286 732,45		0,10	
9	457 936,12	1 286 733,93		0,10	
1	457 940,58	1 286 739,80		0,10	
<b>контур 3</b>					
1	457 907,23	1 286 710,92	Аналитический метод	0,10	—
2	457 907,72	1 286 718,88		0,10	
3	457 893,27	1 286 707,70		0,10	
4	457 892,66	1 286 708,49		0,10	
5	457 890,71	1 286 706,98		0,10	
6	457 885,06	1 286 700,63		0,10	
7	457 882,36	1 286 698,21		0,10	
8	457 879,18	1 286 696,46		0,10	
9	457 841,40	1 286 680,96		0,10	
10	457 836,43	1 286 677,52		0,10	
11	457 833,96	1 286 675,71		0,10	
12	457 831,78	1 286 673,42		0,10	
13	457 829,18	1 286 669,58		0,10	
14	457 828,46	1 286 668,20		0,10	
15	457 835,74	1 286 666,91		0,10	
16	457 837,83	1 286 669,57		0,10	
17	457 840,41	1 286 671,76		0,10	
18	457 844,76	1 286 674,77		0,10	
19	457 881,83	1 286 689,98		0,10	
20	457 886,40	1 286 692,49		0,10	
21	457 890,48	1 286 695,76		0,10	
22	457 895,51	1 286 701,84		0,10	

**Раздел 2**

<b>Сведения о местоположении границ объекта</b>					
<b>1</b>	<b>2</b>	<b>3</b>	<b>4</b>	<b>5</b>	<b>6</b>
1	457 907,23	1 286 710,92	Аналитический метод	0,10	—
<b>контур 4</b>					
1	457 701,38	1 286 499,04	Аналитический метод	0,10	—
2	457 701,04	1 286 498,17		0,10	
3	457 700,02	1 286 495,50		0,10	
4	457 699,54	1 286 492,76		0,10	
5	457 699,39	1 286 489,92		0,10	
6	457 699,67	1 286 487,13		0,10	
7	457 704,63	1 286 449,75		0,10	
8	457 708,32	1 286 439,93		0,10	
9	457 712,05	1 286 409,20		0,10	
10	457 712,41	1 286 406,20		0,10	
11	457 712,83	1 286 403,33		0,10	
12	457 713,85	1 286 400,60		0,10	
13	457 709,84	1 286 433,93		0,10	
14	457 709,83	1 286 434,00		0,10	
15	457 705,29	1 286 469,74		0,10	
16	457 705,28	1 286 469,81		0,10	
17	457 702,33	1 286 491,83		0,10	
1	457 701,38	1 286 499,04	0,10		
<b>3. Сведения о характерных точках части (частей) границы объекта</b>					
<b>1</b>	<b>2</b>	<b>3</b>	<b>4</b>	<b>5</b>	<b>6</b>
—	—	—	—	—	—





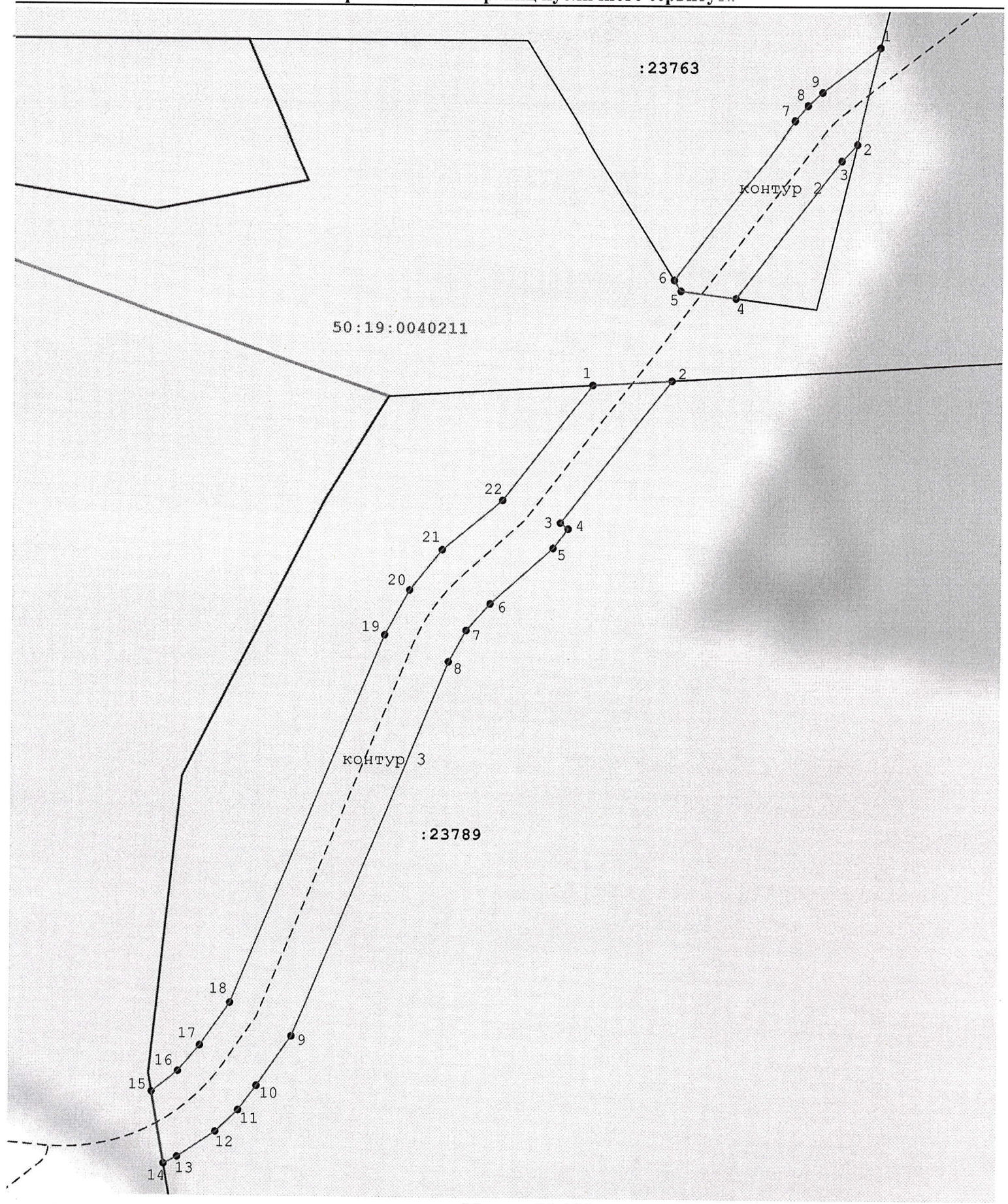
Кадастровый номер	Испрашиваемая площадь, кв.м
50:19:0000000:23788	223
50:19:0000000:23763	155
50:19:0000000:23789	620
50:19:0040211:270	198

Масштаб 1:500

**Условные обозначения:**

- граница кадастрового квартала;
- часть границы, сведения ЕГРН о которой позволяют однозначно определить ее положение на местности;
- 1 - характерная точка границы публичного сервитута;
- проектируемый газопровод;
- 50:19:0040211 - номер кадастрового квартала;
- :23788 - обозначение земельного участка, сведения котором содержатся в ЕГРН;
- граница населенного пункта;
- граница публичного сервитута.

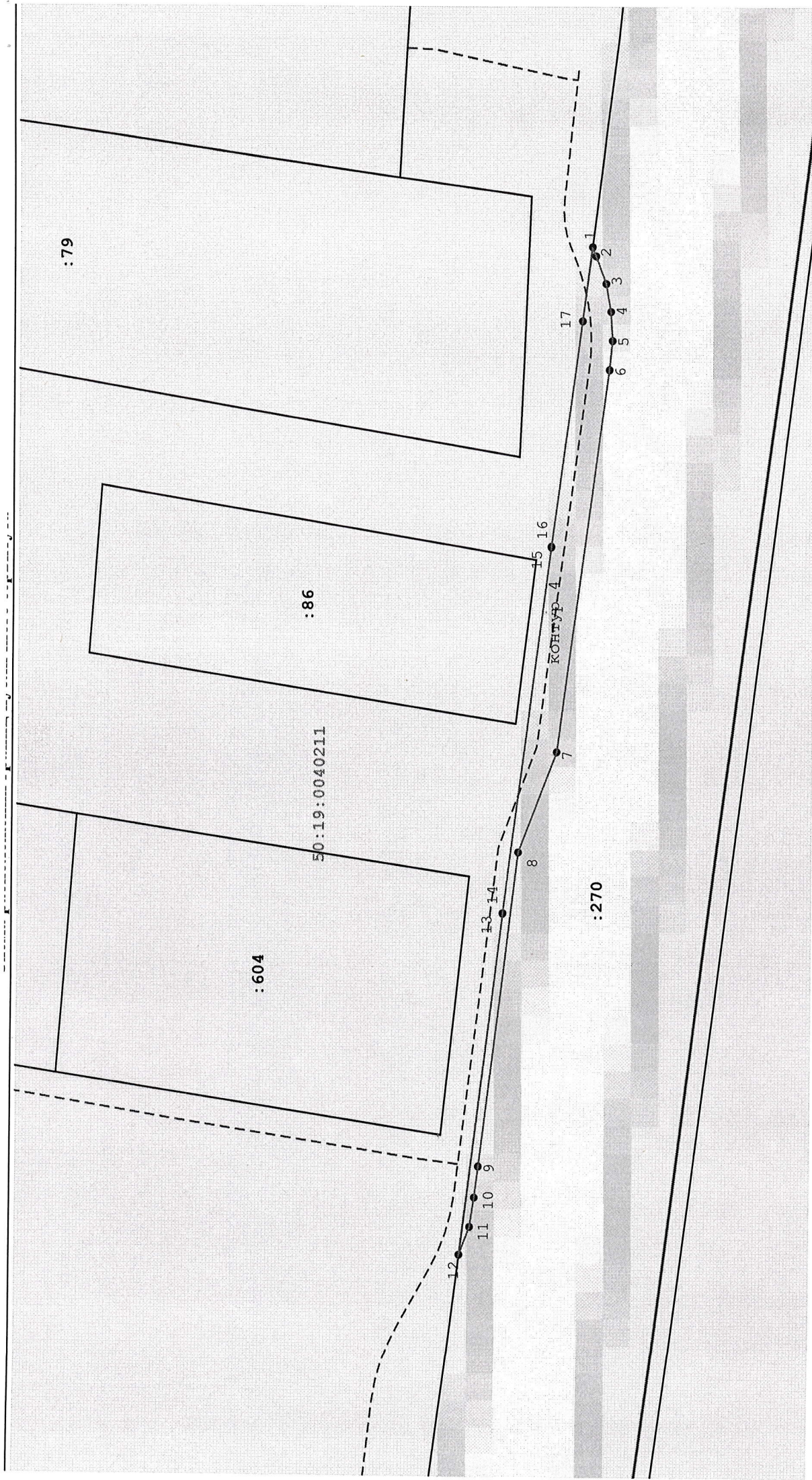




Масштаб 1:500

**Условные обозначения:**

- граница кадастрового квартала;
- часть границы, сведения ЕГРН о которой позволяют однозначно определить ее положение на местности;
- 1 - характерная точка границы публичного сервитута;
- проектируемый газопровод;
- 50:19:0040211 - номер кадастрового квартала;
- :23763 - обозначение земельного участка, сведения котором содержатся в ЕГРН;
- граница населенного пункта;
- граница публичного сервитута.



Масштаб 1:500

**Словные обозначения:**

- граница кадастрового квартала;
- часть границы, сведения ЕГРН о которой позволяют однозначно определить ее положение на местности;
- 1 - характерная точка границы публичного сервитута;
- - проектируемый газопровод;
- 50:19:0040211 - номер кадастрового квартала;
- : 270 - обозначение земельного участка, сведения о котором содержатся в ЕГРН;
- - граница населенного пункта;
- - граница публичного сервитута.