



**АДМИНИСТРАЦИЯ РУЗСКОГО МУНИЦИПАЛЬНОГО ОКРУГА
МОСКОВСКОЙ ОБЛАСТИ**

ПОСТАНОВЛЕНИЕ

от 08.07.2026 № 1897-ПА

Об установлении публичного сервитута площадью 370 кв. м в отношении части земельного участка с кадастровым номером 50:19:0000000:25401, расположенного по адресу: Московская область, Рузский м. о., д. Рыбушкино

В соответствии с Земельным кодексом Российской Федерации, Федеральным законом от 06.10.2003 №131-ФЗ «Об общих принципах организации местного самоуправления в Российской Федерации», Законом Московской области № 23/96-ОЗ «О регулировании земельных отношений в Московской области», руководствуясь Уставом Рузского муниципального округа, сводным заключением Министерства имущественных отношений Московской области (№ 122-3 (карточка № 50:19.38723) от 07.07.2026), учитывая обращения граждан,

ПОСТАНОВЛЯЕТ:

1. Установить публичный сервитут сроком на 588 мес. площадью 370 кв. м в отношении части земельного участка с кадастровым номером 50:19:0000000:25401, категорией земель «Земли населенных пунктов», видом разрешенного использования «Для сельскохозяйственного производства», расположенный в границах Рузского муниципального округа, по адресу: Московская область, Рузский м. о., д. Рыбушкино, в пользу неограниченного круга лиц, в целях прохода или проезда через земельный участок, в том числе в целях обеспечения свободного доступа граждан к водному объекту общего пользования и его береговой полосе.

2. Администрации Рузского муниципального округа в течение 5 (Пяти) рабочих дней направить в Управление Федеральной службы государственной регистрации, кадастра и картографии по Московской области настоящее Постановление, для внесения в Единый государственный реестр недвижимости сведений об ограничениях на земельный участок, указанный в пункте 1 настоящего Постановления.

3. Администрации опубликовать настоящее Постановление в официальных средствах массовой информации Рузского муниципального округа (разместить на официальном информационном сайте Рузского муниципального округа).

4. Контроль за исполнением настоящего Постановления возложить на заместителя Главы Рузского муниципального округа С. А. Куненков.

Глава муниципального округа



А.А. Горбылёв

Утверждена

Постановлением Администрации Рузского муниципального округа

(наименование документа об утверждении, включая наименования органов государственной власти или

Московской области

органов местного самоуправления, принявших решение об утверждении схемы или

подписавших соглашение о перераспределении земельных участков)

от 08.07.2026

№ 1897-ПА

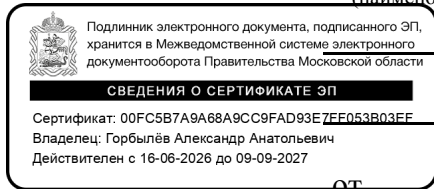


Схема расположения земельного участка или земельных участков на кадастровом плане территории








Площадь земельного участка <u>370</u> м ²																														
(указывается проектная площадь образуемого земельного участка, вычисленная с использованием федеральной государственной географической информационной системы, обеспечивающей функционирование национальной системы пространственных данных, которой является федеральная государственная географическая информационная система "Единая цифровая платформа "Национальная система пространственных данных" (далее - информационная система), или иных технологических и программных средств с округлением до 1 квадратного метра. Указанное значение площади земельного участка может быть уточнено при проведении кадастровых работ не более чем на десять процентов)																														
Обозначение характерных точек границ	Координаты, м (указываются в случае подготовки схемы расположения земельного участка с использованием информационной системы или иных технологических и программных средств. Значения координат, полученные с использованием указанных технологических и программных средств, указываются с округлением до 0,01 метра)																													
	<table border="1"><thead><tr><th></th><th>X</th><th>Y</th></tr><tr><th>1</th><th>2</th><th>3</th></tr></thead><tbody><tr><td>1</td><td>466 900,61</td><td>1 290 613,73</td></tr><tr><td>2</td><td>466 896,58</td><td>1 290 621,23</td></tr><tr><td>3</td><td>466 888,15</td><td>1 290 605,69</td></tr><tr><td>4</td><td>466 847,83</td><td>1 290 625,42</td></tr><tr><td>5</td><td>466 846,17</td><td>1 290 620,61</td></tr><tr><td>6</td><td>466 885,73</td><td>1 290 601,20</td></tr><tr><td>7</td><td>466 892,10</td><td>1 290 598,08</td></tr><tr><td>1</td><td>466 900,61</td><td>1 290 613,73</td></tr></tbody></table>		X	Y	1	2	3	1	466 900,61	1 290 613,73	2	466 896,58	1 290 621,23	3	466 888,15	1 290 605,69	4	466 847,83	1 290 625,42	5	466 846,17	1 290 620,61	6	466 885,73	1 290 601,20	7	466 892,10	1 290 598,08	1	466 900,61
	X	Y																												
1	2	3																												
1	466 900,61	1 290 613,73																												
2	466 896,58	1 290 621,23																												
3	466 888,15	1 290 605,69																												
4	466 847,83	1 290 625,42																												
5	466 846,17	1 290 620,61																												
6	466 885,73	1 290 601,20																												
7	466 892,10	1 290 598,08																												
1	466 900,61	1 290 613,73																												

Чертеж контура



Масштаб 1:1 000

Условные обозначения:

-  - Испрашиваемый земельный участок
-  7 - Существующая точка, имеющиеся в ГКН сведения о которой позволяют однозначно определить ее местоположение
-  - Существующая часть границы, имеющиеся в ГКН сведения о которой достаточны для определения ее местоположения
-  - Прекращающая существование часть границы, сведения о которой позволяют однозначно определить ее местоположение
-  - Вновь образованная часть границы, сведения о которой достаточны для определения ее местоположения
-  - Граница квартала
- 50:19:00** - Номер квартала
-  - Обозначение доступа к образуемому земельному участку посредством территории общего пользования