



**АДМИНИСТРАЦИЯ РУЗСКОГО МУНИЦИПАЛЬНОГО ОКРУГА  
МОСКОВСКОЙ ОБЛАСТИ**

**ПОСТАНОВЛЕНИЕ**

от 18.06.2026 № 1696-ПА

**Об утверждении перечня парковочных зон размещения средств индивидуальной мобильности (СИМ), сдаваемых в аренду организациями (компаниями) кикшеринга, перечня зон, скорость передвижения СИМ на которых ограничена (Медленных зон) и зон, где парковка и передвижение СИМ запрещены на территории Рузского муниципального округа Московской области**

В соответствии с Федеральным законом от 06.10.2003 № 131-ФЗ «Об общих принципах организации местного самоуправления в Российской Федерации», Федеральным законом от 20.03.2025 № 33-ФЗ «Об общих принципах организации местного самоуправления в единой системе публичной власти», Федеральным законом от 10.12.1995 № 196-ФЗ «О безопасности дорожного движения», Федеральным законом от 08.11.2007 № 257-ФЗ «Об автомобильных дорогах и дорожной деятельности в Российской Федерации и о внесении изменений в отдельные законодательные акты Российской Федерации», Законом Московской области от 27.12.2005 № 268/2005-ОЗ «Об организации транспортного обслуживания населения на территории Московской области», постановлением Правительства Российской Федерации от 23.10.1993 № 1090 «О Правилах дорожного движения», письмом Министерства транспорта и дорожной инфраструктуры Московской области от 01.04.2026 № 22Исх-5686, протоколом заседания внеочередной комиссии по безопасности дорожного движения при Администрации Рузского муниципального округа Московской области от 03.06.2026 № 2, в целях создания условий для безопасной и комфортной эксплуатации СИМ на территории Рузского муниципального округа Московской области, руководствуясь Уставом Рузского муниципального округа, Администрация Рузского муниципального округа постановляет:

1. Утвердить перечень парковочных зон размещения средств индивидуальной мобильности (далее – СИМ), сдаваемых в аренду организациями (компаниями) кикшеринга на территории Рузского муниципального округа Московской области (приложение № 1).
2. Организациям (компаниям) кикшеринга организовать места парковок согласно требованиям (приложение № 2).

3. Утвердить перечень медленных зон («Медленная зона») и зон, где парковка и передвижение СИМ запрещена («Зона запрета») (приложение № 3).


4. Установить количество размещаемых СИМ на период сезона аренды в 2026 году с момента подписания настоящего Постановления до 01.10.2026 на территории Рузского муниципального округа Московской области 35 единиц с разрешенной максимальной скоростью до 15 км/ч.

5. На время проведения праздничных (культурно-массовых) мероприятий на территории Рузского муниципального округа Московской области организациям (компаниям) кикшеринга ограничить эксплуатацию СИМ в общественных зонах, в зонах перекрытия автомобильных дорог, а также пешеходных зонах, прилегающих к ним.

6. Разместить настоящее постановление в сетевом издании - официальном сайте Рузского муниципального округа Московской области в информационно-телекоммуникационной сети «Интернет»: RUZAREGION.RU.

7. Контроль за исполнением настоящего постановления возложить на заместителя Главы Рузского муниципального округа Шахбабяна А.А.

Глава муниципального округа



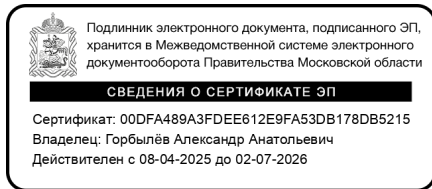
А.А. Горбылёв



Приложение № 1  
к постановлению Администрации  
Рузского муниципального округа  
Московской области  
от 18.06.2026 № 1696-ПА

**Перечень парковочных зон размещения средств индивидуальной мобильности (СИМ), сдаваемых в аренду организациям (компаниям) кикшеринга на территории Рузского муниципального округа Московской области**

<b>№</b>	<b>Адрес</b>	<b>Широта</b>	<b>Долгота</b>	<b>Количество СИМ</b>
1	г. Руза, территория Микрорайон, вблизи д. 9А	55.709507	36.203867	Не более 4 шт.
2	г. Руза, ул. Федеративная, вблизи д. 9А	55.706297	36.196416	Не более 4 шт.
3	г. Руза, ул. Рузский Арбат	55.704494	36.192348	Не более 4 шт.
4	г. Руза, скульптура «Мишка Карась»	55.705551	36.192023	Не более 4 шт.
5	г. Руза, ул. Солнцева, вблизи д. 11	55.703287	36.192208	Не более 4 шт.
6	г. Руза, Гладышева ул., вблизи д. 12	55.702912	36.204743	Не более 4 шт.
7	г. Руза, Социалистическая ул., вблизи д. 71	55.705233	36.207918	Не более 4 шт.
8	г. Руза, микрорайон Северный, вблизи д. 10	55,708941	36.192479	Не более 3 шт.

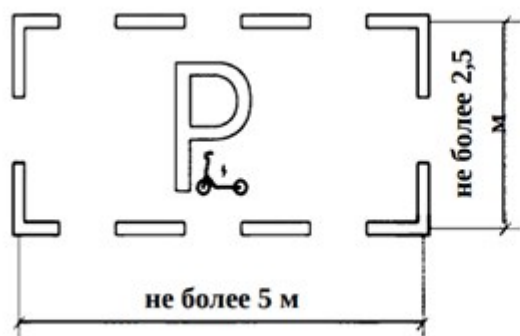


Приложение № 2  
к постановлению Администрации  
Рузского муниципального округа  
Московской области  
от \_\_\_\_\_ № 1696-ПА  
18.06.2026

## Организация мест парковок СИМ

### Требования к парковке

1. Парковка должна быть обозначена специальной разметкой, определяющей ее границы (ГОСТ Р51256-2018 цвет парковки белый);
2. Свободная ширина тротуара от границ парковки не должны быть менее 2 м.;
3. Расстояние между парковками не регламентируется;
4. Парковка должны размещаться на удалении не менее 5 м. от остановочных пунктов.





Приложение № 3  
к постановлению Администрации  
Рузского муниципального округа  
Московской области  
от \_\_\_\_\_ № 1696-ПА

18.06.2026

**Перечень медленных зон и зон, где парковка и передвижение СИМ запрещена,  
расположенных на территории Рузского муниципального округа  
Московской области**

<b>№</b>	<b>Адрес</b>	<b>Ширина</b>	<b>Долгота</b>	<b>Примечание</b>
1	г. Руза, микрорайон Северное Сияние, вблизи д. 12	55.710752	36.203415	«Зона запрета» Не допускается завершение аренды, а также допуск к другим СИМ
2	г. Руза, территория Микрорайон, вблизи д. 14	55.708165	36.201622	«Зона запрета» Не допускается завершение аренды, а также допуск к другим СИМ
3	г. Руза, территория Микрорайон, вблизи д. 18	55.706261	36.199335	«Зона запрета» Не допускается завершение аренды, а также допуск к другим СИМ
4	г. Руза, Федеративная ул., вблизи д. 19	55.70551	36.194573	«Зона запрета» Не допускается завершение аренды, а также допуск к другим СИМ
5	г. Руза, памятник «Зои Космодемьянской»	55.704294	36.189808	«Зона запрета» Не допускается завершение аренды, а также допуск к другим СИМ
6	г. Руза, Волоколамское шоссе, вблизи д. 1А	55.704275	36.188984	«Зона запрета» Не допускается завершение аренды, а также допуск к другим СИМ
7	г. Руза, Революционная ул., вблизи д. 21Б	55.703333	36.197937	«Зона запрета» Не допускается завершение аренды,

				а также допуск к другим СИМ
8	г. Руза, Ульяновская ул., вблизи д. 9/2	55.703151	36.201061	<b>«Зона запрета»</b> Не допускается завершение аренды, а также допуск к другим СИМ
9	Спортивная школа г. Руза	55.704376	36.206577	<b>«Зона запрета»</b> Не допускается завершение аренды, а также допуск к другим СИМ
10	г. Руза, территория Микрорайон, вблизи д. 14	55.708165	36.201622	<b>«Зона запрета»</b> Не допускается завершение аренды, а также допуск к другим СИМ
11	территория кладбища на земельном участке с кадастровым номером: 50:19:0010107:264	-	-	<b>«Зона запрета»</b> не допускает завершение аренды, а также допуск к другим СИМ
12	автомобильные дороги общего пользования местного значения, регионального значения, федерального значения	-	-	<b>«Зона запрета»</b> не допускает завершение аренды, а также допуск к другим СИМ. Автоматическое занижение скорости до 5 км/ч
14	территория Рузской больницы на земельном участке с кадастровым номером: 50:19:0010102:2415	-	-	<b>«Медленная зона»</b> автоматическое занижение скорости 5 км/ч, пользователь обязан спешиться и пройти пешком
14	территория поликлиники Рузского муниципального округа земельный участок с кадастровым номером: 50:19:0010201:6307	-	-	<b>«Медленная зона»</b> автоматическое занижение скорости 5 км/ч, пользователь обязан спешиться и пройти пешком
15	Пешеходные переходы	-	-	<b>«Медленная зона»</b> автоматическое

				занижение скорости 5 км/ч, пользователь обязан спешиться и пройти по пешеходному переходу пешком, ведя самокат рядом
16	территории школ, детских садов, детских учреждений на земельных участках с кадастровым номером: 50:19:0010201:4910	-	-	<b>«Медленная зона»</b> автоматическое занижение скорости 5 км/ч, пользователь обязан спешиться и пройти пешком
17	территория школ, детских садов, детских учреждений на земельных участках с кадастровым номером: 50:19:0010202:3879	-	-	<b>«Медленная зона»</b> автоматическое занижение скорости 5 км/ч, пользователь обязан спешиться и пройти пешком
18	территория школ, детских садов, детских учреждений на земельных участках с кадастровым номером: 50:19:0010201:4914	-	-	<b>«Медленная зона»</b> автоматическое занижение скорости 5 км/ч, пользователь обязан спешиться и пройти пешком
19	территория школ, детских садов, детских учреждений на земельных участках с кадастровым номером: 50:19:0010202:3863	-	-	<b>«Медленная зона»</b> автоматическое занижение скорости 5 км/ч, пользователь обязан спешиться и пройти пешком
20	территория школ, детских садов, детских учреждений на земельных участках с кадастровым номером: 50:19:0010201:854	-	-	<b>«Медленная зона»</b> автоматическое занижение скорости 5 км/ч, пользователь обязан спешиться и пройти пешком
21	территория школ, детских садов, детских учреждений на земельных участках с кадастровым номером: 50:19:0010102:2417	-	-	<b>«Медленная зона»</b> автоматическое занижение скорости 5 км/ч, пользователь обязан спешиться и пройти пешком

22	г. Руза, территория Микрорайон, вблизи д. 10	55.708563	36.202211	<b>«Медленная зона»</b> автоматическое занижение скорости 10 км/ч
23	г. Руза, Волоколамское шоссе, вблизи д. 2	55.704892	36.189473	<b>«Медленная зона»</b> автоматическое занижение скорости 10 км/ч
24	«Георгиевский пруд» г. Руза	55.703763	36.189433	<b>«Медленная зона»</b> автоматическое занижение скорости 10 км/ч