



АДМИНИСТРАЦИЯ РУЗСКОГО МУНИЦИПАЛЬНОГО ОКРУГА МОСКОВСКОЙ ОБЛАСТИ

ПОСТАНОВЛЕНИЕ

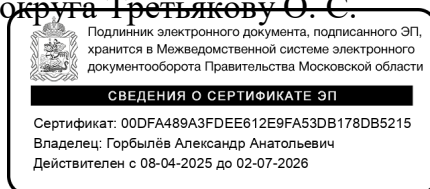
от 21.01.2026 № 97-ПА

О включении объектов имущества в реестр объектов, имеющих признаки бесхозного имущества

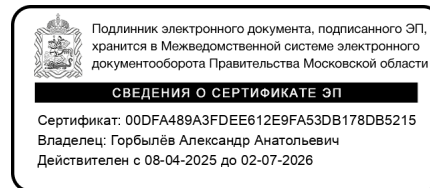
В соответствии со статьей 225 Гражданского кодекса Российской Федерации, Постановлением Правительства Московской области от 02.11.1998 №94/33 «О постановке на учёт бесхозного недвижимого имущества в Московской области», Положением об учёте и приобретении права муниципальной собственности на бесхозное имущество, расположенное на территории Рузского городского округа Московской области, принятым решением Совета депутатов Рузского городского округа Московской области от 18.02.2019 №358/37, решением Совета депутатов Рузского городского округа Московской области от 28.12.2024 №253/42 «О действии и применении правовых актов Рузского городского округа Московской области на территории Рузского муниципального округа Московской области», служебными записками от 17.10.2025 №145-01СЗ-12323, от 05.11.2025 №145-01СЗ-13060, от 14.11.2025 №145-01СЗ-13455, от 04.12.2025 №145-01СЗ-14355, от 10.12.2025 №145-01СЗ-14574, от 07.11.2025 №145-01СЗ-13170 руководствуясь Уставом Рузского муниципального округа Московской области, Администрация Рузского муниципального округа постановляет:

1. Управлению по жилищным вопросам Администрации Рузского муниципального округа (ответственный – Лебедева Е. Н.):
 - 1.1. Включить объекты имущества, имеющие признаки бесхозного, в реестр объектов, имеющих признаки бесхозного имущества (Приложение №1), в соответствии со схемами расположения участков дорог общего пользования (Приложение №2).
 - 1.2. Осуществить сбор и подготовку документов, необходимых для подачи в Рузский отдел Управления Федеральной службы государственной регистрации, кадастра и картографии по Московской области по объектам, указанным в п.1.1. настоящего постановления на учёт, как бесхозного имущества.
2. Осуществлять контроль за использованием бесхозного имущества, его содержанием и ремонтом (ответственный –Игнатьев Д. П.).
3. Передать на ответственное хранение имущество, указанное в п.1.1. МБУ РМО «Благоустройство».
4. Разместить настоящее постановление в сетевом издании - официальном сайте Рузского муниципального округа Московской области в информационно-телекоммуникационной сети «Интернет»: RUZAREGION.RU.
5. Контроль за исполнением настоящего постановления возложить на заместителя Главы Рузского муниципального округа **Третьякову О. С.**

Глава муниципального округа



А. А. Горбылёв



Приложение №1
к постановлению Администрации
Рузского муниципального округа
от 21.01.2026 № 97-ПА

Перечень имущества, включаемого в реестр объектов, имеющих признаки бесхозяйного имущества

№ п/п	Наименование имущества	Адресный ориентир дороги	Индивидуальные характеристики имущества
1	Автомобильная дорога	Московская область, Рузский муниципальный округ, от д. Козлово до СНТ «Кинематографист-2»	Протяжённость - 0,268 м., ширина проезжей части – 5 м., тип покрытия – грунт укрепленный, щебень
2	Автомобильная дорога	Московская область, Рузский муниципальный округ, п. Колюбакино, к земельному участку с кадастровым номером 50:19:0050107:711	Протяжённость - 0,277 м., ширина проезжей части – 4 м., площадь – 1108 кв.м. Координаты: 55.673097, 36.517286; 55.675482, 36.518286
3	Автомобильная дорога	Московская область, Рузский муниципальный округ, д. Цыганово, к земельному участку с кадастровым номером 50:19:0040114:587	Протяжённость - 0,582 м., ширина проезжей части – 4,5 м., площадь – 2619 кв.м., тип покрытия – грунт
4	Автомобильная дорога	Московская область, Рузский муниципальный округ, д. Поречье, пр-д Береговой	Протяжённость - 0,250 м., ширина проезжей части - 4 м., площадь - 1,00 кв.м. Координаты: 55.619070, 36.508574, 55.619554, 36.510384
5	Автомобильная дорога	Московская область, Рузский муниципальный округ, д. Лобково, ул. Берёзовая	Протяжённость - 0,393 м., ширина проезжей части - 4 м., площадь - 1572 кв.м., тип покрытия - грунт, асфальтная крошка
6	Автомобильная дорога	Московская область, Рузский муниципальный округ, д. Шелковка, ул. Первомайская к уч. 86В, 86	Протяжённость - 0,206 м., ширина проезжей части - 4 м., площадь - 824 кв.м., тип покрытия - грунт, асфальтная крошка. Координаты: 55.535901, 36.362852, 55.535630, 36.36062



Приложение №2
к постановлению Администрации
Рузского муниципального округа
от 21.01.2026 № 97-ПА

Схема расположения автомобильной дороги, расположенной по адресу: Московская область,
Рузский муниципальный округ, от д. Козлово до СНТ «Кинематографист-2»



Схема расположения автомобильной дороги, расположенной по адресу: Московская область,
Рузский муниципальный округ, п. Колюбакино, к земельному участку с кадастровым номером 50:19:0050107:711

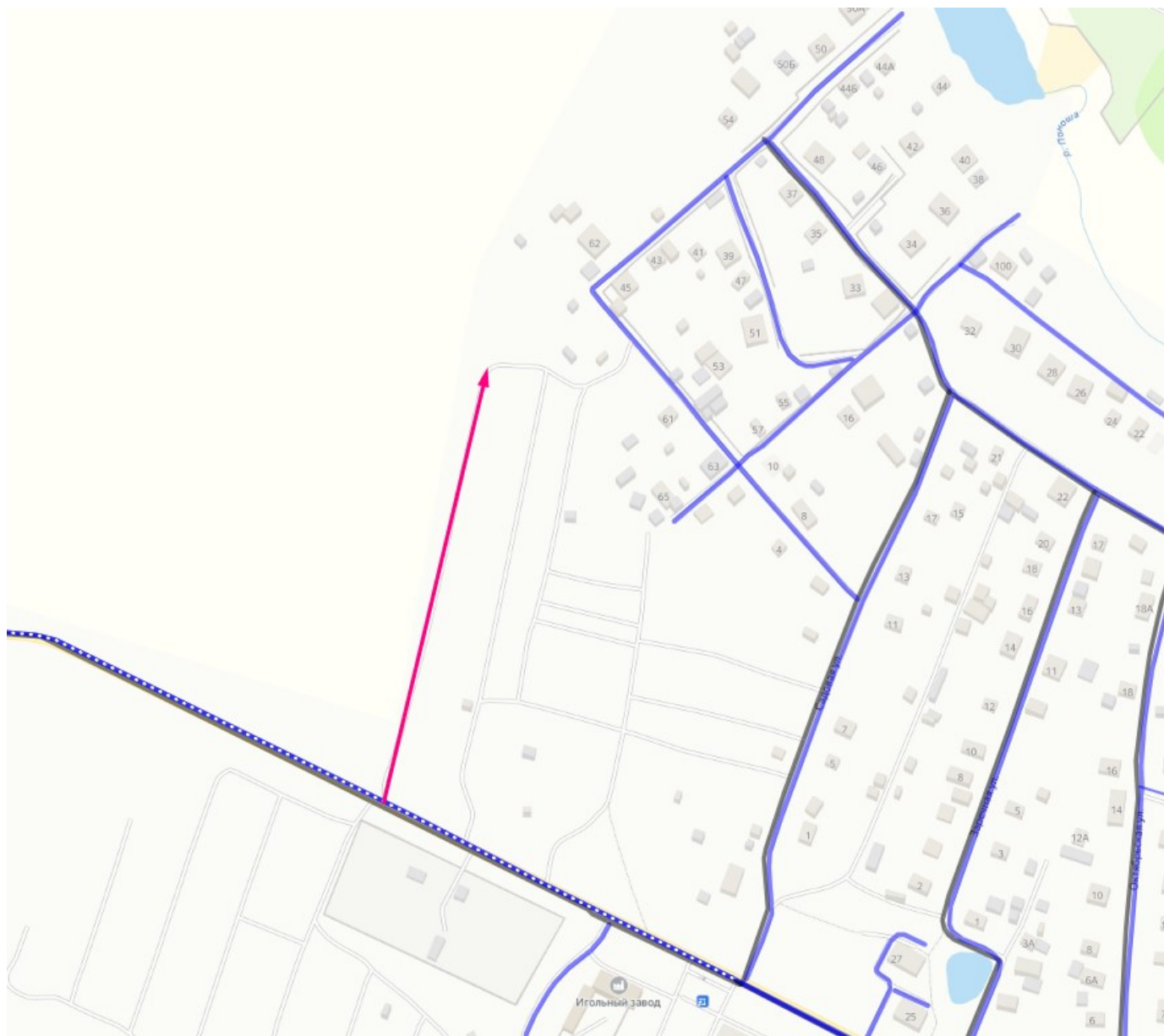


Схема расположения автомобильной дороги, расположенной по адресу: Московская область,
Рузский муниципальный округ, д. Цыганово, к земельному участку с кадастровым номером 50:19:0040114:587



Схема расположения автомобильной дороги, расположенной по адресу: Московская область,
Рузский муниципальный округ, д. Поречье, пр-д Береговой

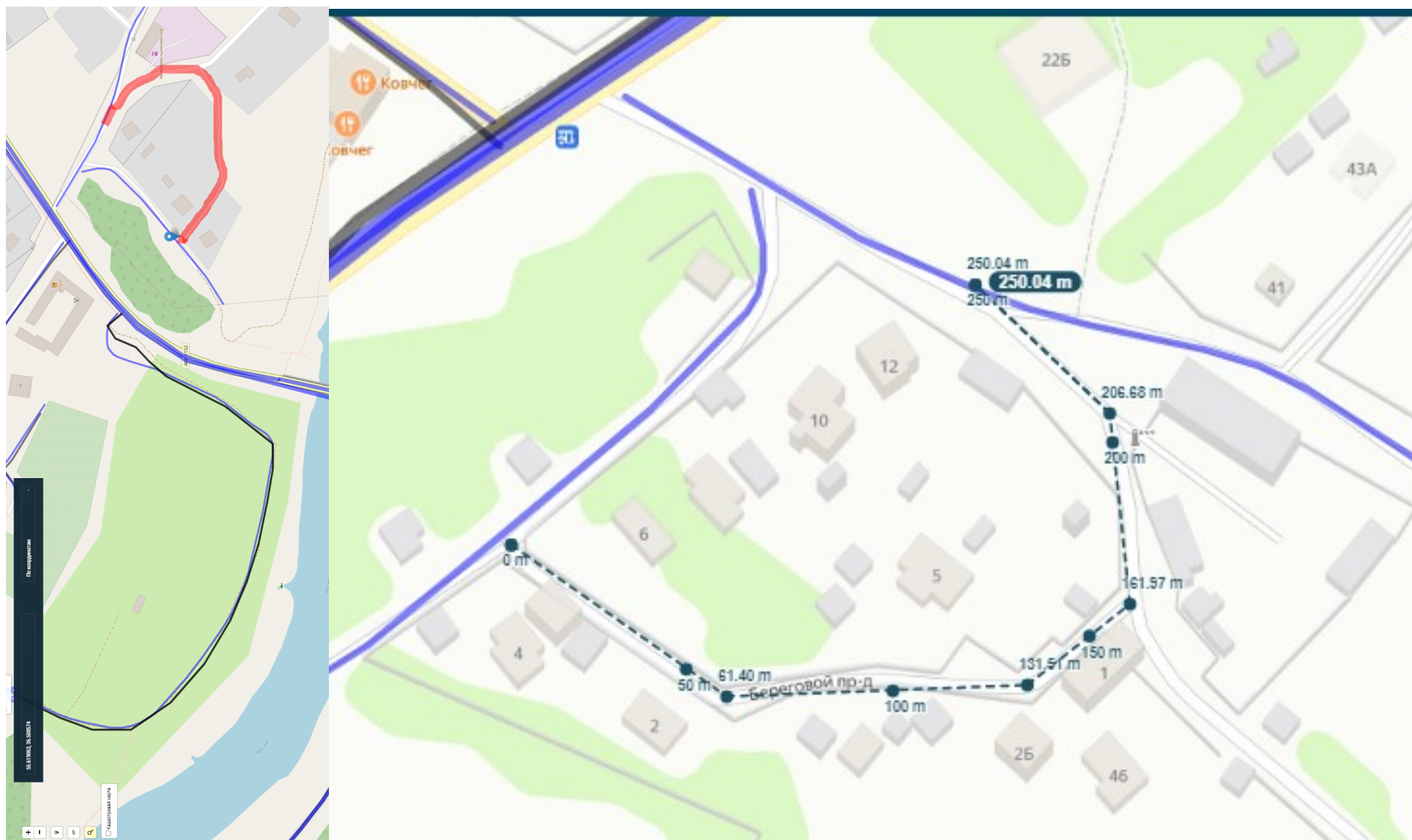


Схема расположения автомобильной дороги, расположенной по адресу: Московская область,
Рузский муниципальный округ, д. Лобково, ул. Берёзовая



Схема расположения автомобильной дороги, расположенной по адресу: Московская область,
Рузский муниципальный округ, д. Шелковка, ул. Первомайская к уч. 86В, 86

