



АДМИНИСТРАЦИЯ РУЗСКОГО МУНИЦИПАЛЬНОГО ОКРУГА МОСКОВСКОЙ ОБЛАСТИ

ПОСТАНОВЛЕНИЕ от 25.05.2026 № 1398-ПА

об установлении публичного сервитута в порядке главы V.7. Земельного кодекса Российской Федерации по адресу (местоположение): Московская область, Рузский муниципальный округ, деревня Нововолково в пользу Акционерного общества «Мособлгаз» в целях строительства, реконструкции, эксплуатации, капитального ремонта линейного объекта системы газоснабжения, его неотъемлемых технологических частей-«Газопровод низкого давления $P \leq 5,0$ кПа по адресу: Московская область, Рузский м.о., д. Нововолково»

В соответствии с Земельным кодексом Российской Федерации, Федеральным законом от 20.03.2025 № 33-ФЗ «Об общих принципах организации местного самоуправления в единой системе публичной власти», Законом Московской области № 23/96-ОЗ «О регулировании земельных отношений в Московской области», руководствуясь Уставом Рузского муниципального округа, учитывая ходатайство Акционерного общества «Мособлгаз» от 24.04.2026 № P001-4909656807-109990373,

ПОСТАНОВЛЯЕТ:

1. Установить публичный сервитут на срок 120 месяцев в отношении земельного участка с кадастровым номером 50:19:0000000:24133, в пользу Акционерного общества «Мособлгаз», в целях строительства, реконструкции, эксплуатации, капитального ремонта линейного объекта системы газоснабжения, его неотъемлемых технологических частей-«Газопровод низкого давления $P \leq 5,0$ кПа по адресу: Московская область, Рузский м.о., д. Нововолково», в границах в соответствии с приложением к настоящему Постановлению.

1.1. Срок, в течение которого использование земельного участка (его части) и (или) расположенного на нем объекта недвижимости в соответствии с их разрешенным использованием будет в соответствии с подпунктом 4 пункта 1 статьи 39.41 Земельного кодекса Российской Федерации невозможно или существенно затруднено в связи с осуществлением деятельности, для обеспечения которой устанавливается публичный сервитут (при возникновении таких обстоятельств) 11 (одиннадцать) месяцев;

1.2. Акционерное общество «Мособлгаз» обязано привести земли, указанные в пункте 1 настоящего постановления, в состояние, пригодное для их использования в соответствии с видом разрешенного использования, в срок не позднее, чем три месяца после завершения деятельности, для осуществления которой установлен публичный сервитут.

2. Администрации в течение 5 рабочих дней направить копию настоящего Постановления в Управление Федеральной службы государственной регистрации, кадастра и картографии по Московской области для внесения сведений об установлении публичного сервитута в отношении земельного участка, указанного в пункте 1 настоящего Постановления, в Единый государственный реестр недвижимости.

3. Администрации в течение 5 рабочих дней разместить настоящее Постановление на официальном информационном сайте администрации - <http://www.ruzaregion.ru> в информационно-телекоммуникационной сети «Интернет».

4. Управлению земельных отношений в течение 5 рабочих дней направить владельцу публичного сервитута копию настоящего Постановления, сведения о лицах, являющихся правообладателями земельных участков, сведения о лицах, подавших заявления об учете их прав (обременений прав) на земельные участки, способах связи с ними, копии документов, подтверждающих права указанных лиц на земельные участки.

5. Контроль за выполнением настоящего Постановления возложить на заместителя Главы Рузского муниципального округа Куненкова С.А.

Глава муниципального
округа



А.А. Горбылёв

ГРАФИЧЕСКОЕ ОПИСАНИЕ
местоположения границ населенных пунктов, территориальных
зон, особо охраняемых природных территорий, зон с особыми
условиями использования территории
Публичный сервитут объекта «Газопровод низкого давления P≤5,0 кПа по адресу:
Московская область, Рузский м.о., д. Нововолково»

(наименование объекта, местоположение границ которого описано (далее - объект))

Раздел 1

Сведения об объекте		
№ п/п	Характеристики объекта	Описание характеристик
1	2	3
1	Местоположение объекта	Московская область, Рузский муниципальный округ, деревня Нововолково.
2	Площадь объекта ± величина погрешности определения площади (P ± ΔP)	66 ± 3 м ²
3	Иные характеристики объекта	<p>Вид объекта реестра границ: Граница публичного сервитута Кадастровый номер земельного участка: 50:19:0000000:24133 Вид или наименование публичного сервитута по документу: Публичный сервитут объекта «Газопровод низкого давления P≤5,0 кПа по адресу: Московская область, Рузский м.о., д. Нововолково» Орган, принявший решение об установлении публичного сервитута: Администрация Рузского муниципального округа Московской области Цель установления публичного сервитута: Публичный сервитут для целей строительства, реконструкции, эксплуатации, капитального ремонта линейных объектов системы газоснабжения, их неотъемлемых технологических частей. Срок публичного сервитута: продолжительность: 10 лет (120 месяцев) Владелец публичного сервитута: Юридическое лицо, зарегистрированное в Российской Федерации Акционерное Общество «Мособлгаз» (ИНН: 5032292612, ОГРН: 1175024034734, адрес эл. почты: info@mosoblgaz.ru, почтовый адрес: Московская область, город Одинцово, деревня Раздоры, километр 1-й (Рублёво-Успенского шоссе тер.), дом 1, корпус Б).</p>

Раздел 2

Сведения о местоположении границ объекта

1. Система координат МСК-50, зона 1

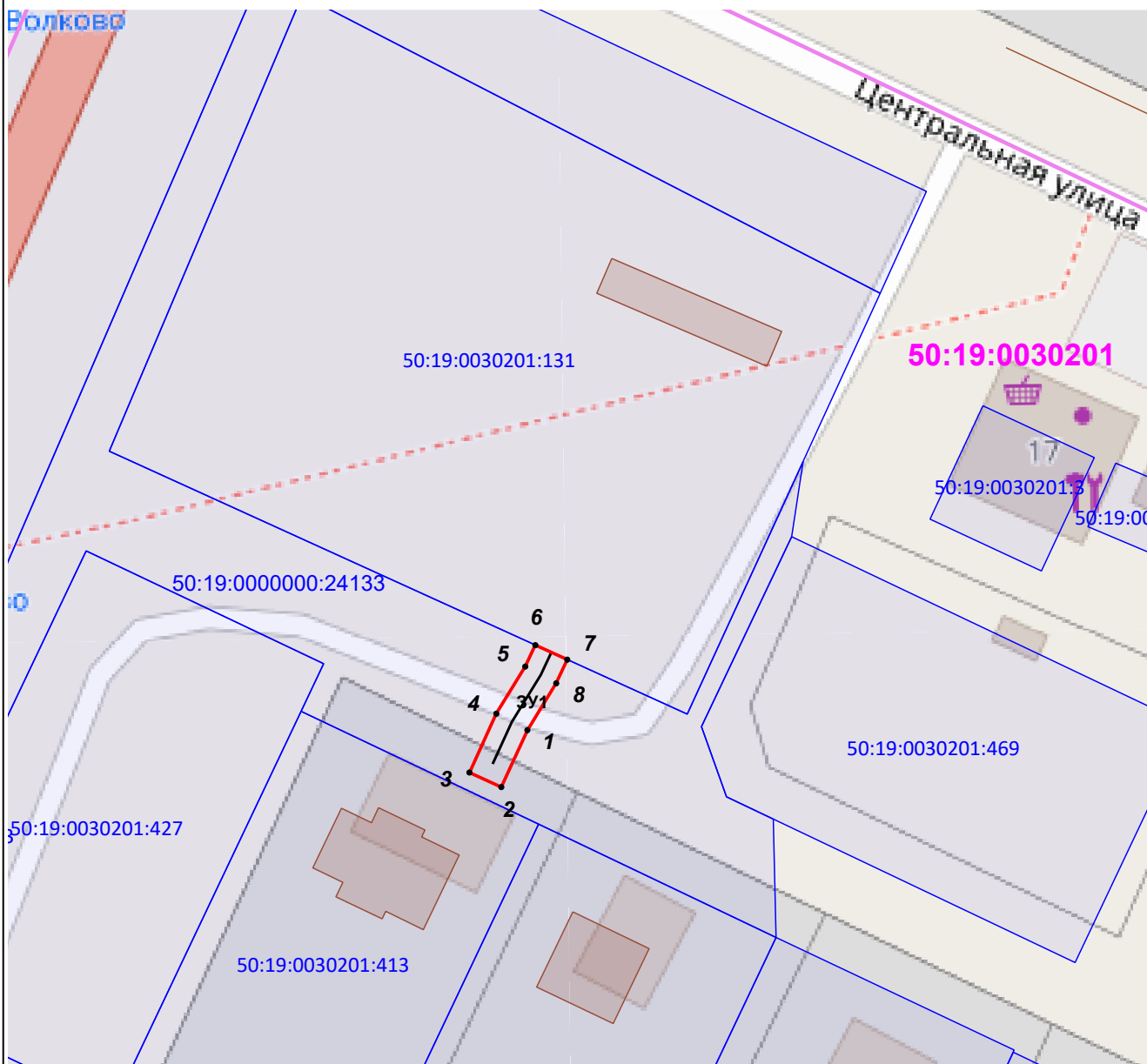
2. Сведения о характерных точках границ объекта

Обозначение характерных точек границ	Координаты, м		Метод определения координат характерной точки	Средняя квадратическая погрешность положения характерной точки (Mt), м	Описание обозначения точки на местности (при наличии)
	X	Y			
1	2	3	4	5	6
1	470 731,21	1 299 312,69	Аналитический метод	0,10	—
2	470 724,72	1 299 309,72	Аналитический метод	0,10	—
3	470 726,38	1 299 306,08	Аналитический метод	0,10	—
4	470 733,09	1 299 309,15	Аналитический метод	0,10	—
5	470 738,46	1 299 312,45	Аналитический метод	0,10	—
6	470 740,90	1 299 313,60	Аналитический метод	0,10	—
7	470 739,25	1 299 317,24	Аналитический метод	0,10	—
8	470 736,55	1 299 315,98	Аналитический метод	0,10	—
1	470 731,21	1 299 312,69	Аналитический метод	0,10	—

3. Сведения о характерных точках части (частей) границы объекта







1	2	3	4	5	6
—	—	—	—	—	—

Раздел 4
План границ объекта



Масштаб 1:750

Используемые условные знаки и обозначения:

-  7 - характерная точка границы публичного сервитута
-  - граница публичного сервитута
-  - контур проектируемого объекта
-  - граница кадастрового квартала по сведениям ЕГРН
-  - граница земельного участка по сведениям ЕГРН
-  - контур объекта недвижимости по сведениям ЕГРН

Подпись _____

Дата « 02 » февраля 20 26 г.

Место для оттиска печати (при наличии) лица, составившего описание местоположения границ объекта

