



АДМИНИСТРАЦИЯ РУЗСКОГО МУНИЦИПАЛЬНОГО ОКРУГА МОСКОВСКОЙ ОБЛАСТИ

ПОСТАНОВЛЕНИЕ

от 31.10.2025 № 2664-ПА

Об утверждении мест складирования снега на территории Рузского муниципального округа Московской области в зимний период 2025-2026 г.

В соответствии с Федеральным законом от 20.03.2025 № 33-ФЗ «Об общих принципах организации местного самоуправления в единой системе публичной власти», Федеральным законом от 06.10.2003 №131-ФЗ «Об общих принципах организации местного самоуправления в Российской Федерации» и Законом Московской области от 30.12.2014 №191/2014-ОЗ «О регулировании дополнительных вопросов в сфере благоустройства в Московской области», Правилами благоустройства территории Рузского муниципального округа Московской области, утвержденными решением Совета депутатов Рузского муниципального округа от 29.04.2025 № 293/46, руководствуясь Уставом Рузского муниципального округа, Администрация Рузского муниципального округа постановляет:

1. Утвердить Перечень мест складирования снега на территории Рузского муниципального округа Московской области в зимний период 2025-2026 г. (приложение № 1).

2. Утвердить Ситуационные планы расположения площадок для складирования снега на территории Рузского муниципального округа Московской области в зимний период 2025- 2026 г. (приложение № 2).

3. Признать утратившим силу:

3.1. постановление Администрации Рузского городского округа от 23.08.2024 № 4893 «Об утверждении мест складирования снега на территории Рузского городского округа Московской области в зимний период 2024-2025 г»;

3.2. постановление Администрации Рузского городского округа от 10.12.2024 № 6409 «О внесении изменений в постановление Администрации Рузского городского округа от 23.08.2024 № 4893 «Об утверждении мест складирования снега на территории Рузского городского округа Московской области в зимний период 2024 – 2025 г.».

4. Разместить настоящее постановление в сетевом издании - официальном сайте Рузского муниципального округа Московской области в информационно-телекоммуникационной сети «Интернет»: RUZAREGION.RU.

5. Контроль за исполнением настоящего постановления возложить на Заместителя Главы Рузского муниципального округа **Шахбабяна А.А.**

Глава муниципального округа



Подлинник электронного документа, подписанного ЭП,
хранится в Межведомственной системе электронного
документооборота Правительства Московской области

СВЕДЕНИЯ О СЕРТИФИКАТЕ ЭП

Сертификат: 00DFA489A3FDEE612E9FA53DB178DB5215
Владелец: Горбылёв Александр Анатольевич
Действителен с 08-04-2025 до 02-07-2026

А.А. Горбылёв



Приложение № 1
к постановлению Администрации
Рузского муниципального округа
от 31.10.2025 № 2664-ПА

Перечень мест складирования снега на территории Рузского муниципального округа Московской области в зимний период 2025-2026 г.

1. п.г.т. Тучково. Земельный участок с кадастровым номером 50:19:0020101:5951;
2. п.г.т. Тучково. Земельный участок в границах земельного участка с кадастровым номером 50:19:0020202:207;
3. п.г.т. Тучково. Земельный участок с кадастровым номером 50:19:0020101:5530;
4. п.г.т. Тучково. Земельный участок с кадастровым номером 50:19:0020101:5531;
5. п.г.т. Тучково. Земельный участок с кадастровым номером 50:19:0020202:194;
6. п.г.т. Тучково. Земельный участок с кадастровым номером 50:19:0020101:24;
7. п. Колюбакино. Земельный участок, находящийся на землях неразграниченной государственной собственности, вблизи очистных сооружений, вблизи земельного участка с кадастровым 50:19:0050106:1941;
8. г. Руза. Земельный участок с кадастровым номером 50:19:0010203:405;
9. г. Руза. Земельный участок с кадастровым номером 50:19:0010201:4911, вблизи 50:19:0010101:1160 и 50:19:0010101:912;
10. г. Руза. Земельный участок, находящийся на землях неразграниченной государственной собственности, вблизи земельного участка с кадастровым номером 50:19:0010101:1147;
11. г. Руза. Земельный участок, находящийся на землях неразграниченной государственной собственности, вблизи земельного участка с кадастровым номером 50:19:0010301:3;
12. д. Нестерово. Земельный участок, находящийся на землях неразграниченной государственной собственности, вблизи земельного участка с кадастровым номером: 50:19:0040316:300;
13. вблизи д. Шелковка. Земельный участок с кадастровым номером 50:19:0060215:337;
14. вблизи д. Шелковка. Земельный участок с кадастровым номером 50:19:0040602:276;
15. вблизи д. Шелковка. Земельный участок с кадастровым номером 50:19:0040602:262;
16. вблизи д. Березкино. Земельный участок с кадастровым номером 50:19:0040327:292;
17. вблизи д. Головинка. Земельный участок с кадастровым номером 50:19:0060208:197.



Подлинник электронного документа, подписанного ЭП,
хранится в Межведомственной системе электронного
документооборота Правительства Московской области

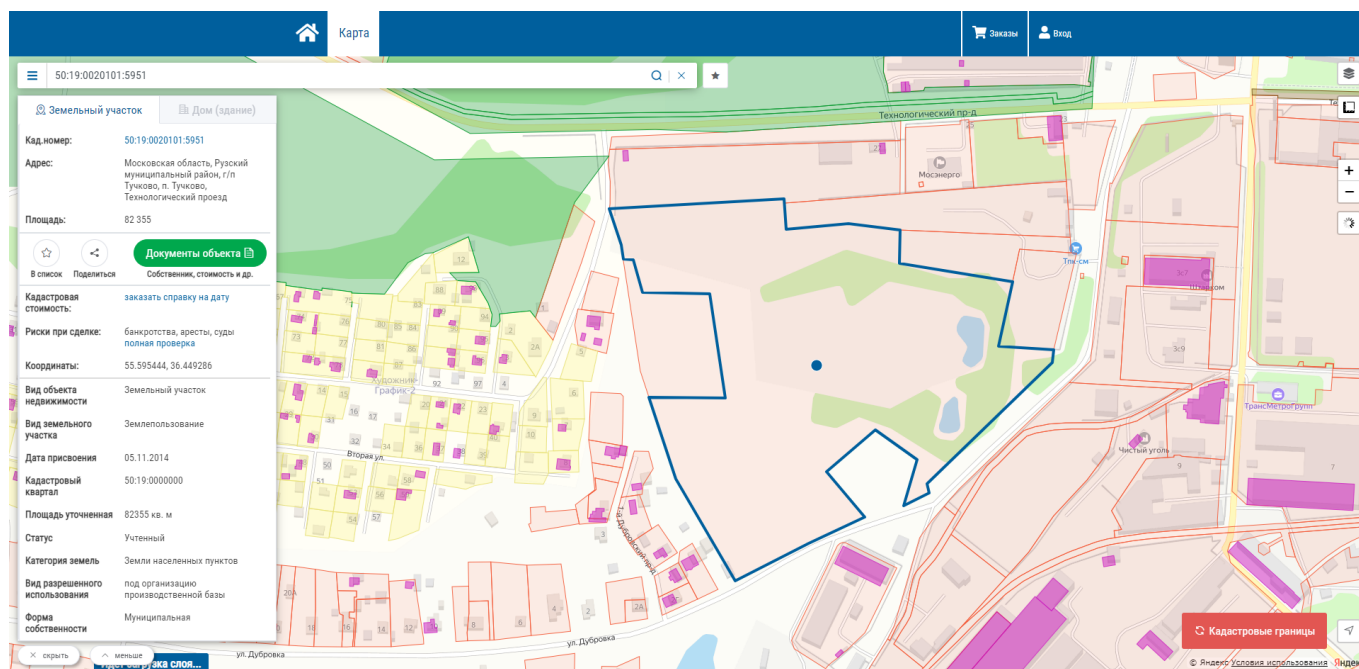
СВЕДЕНИЯ О СЕРТИФИКАТЕ ЭП

Сертификат: 00DFA489A3FD0EE612E9FA53DB178DB5215
Владелец: Горбылёв Александр Анатольевич
Действителен с 08-04-2025 до 02-07-2026

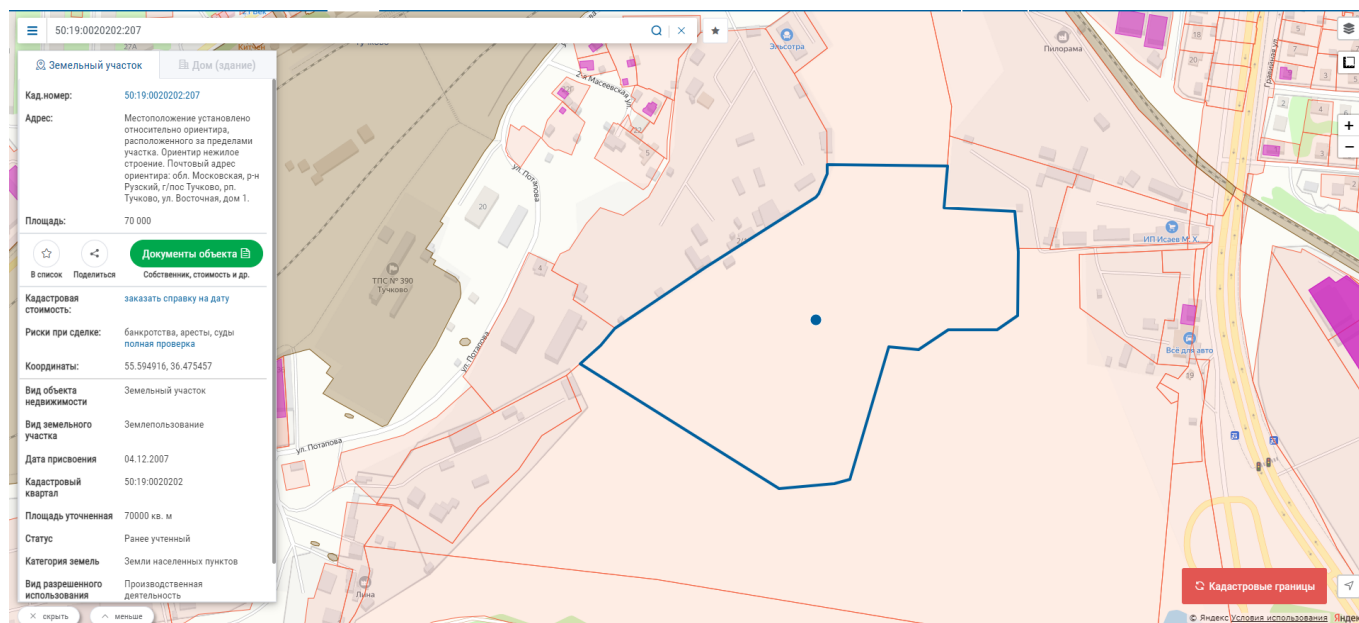
Приложение № 2
к постановлению Администрации
Рузского муниципального округа
от 31.10.2025 № 2664-ПА

Ситуационные планы расположения площадок для складирования снега на территории Рузского муниципального округа Московской области в зимний период 2025-2026 г.

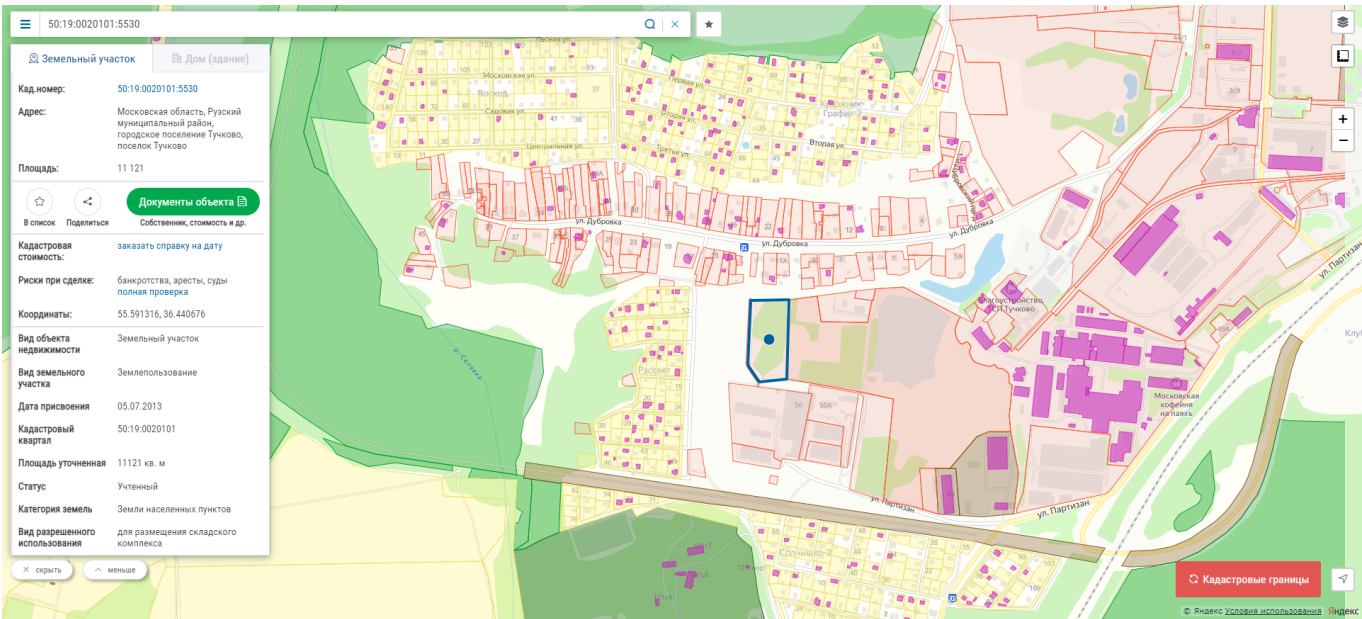
1. п.г.т. Тучково. Земельный участок с кадастровым номером 50:19:0020101:5951



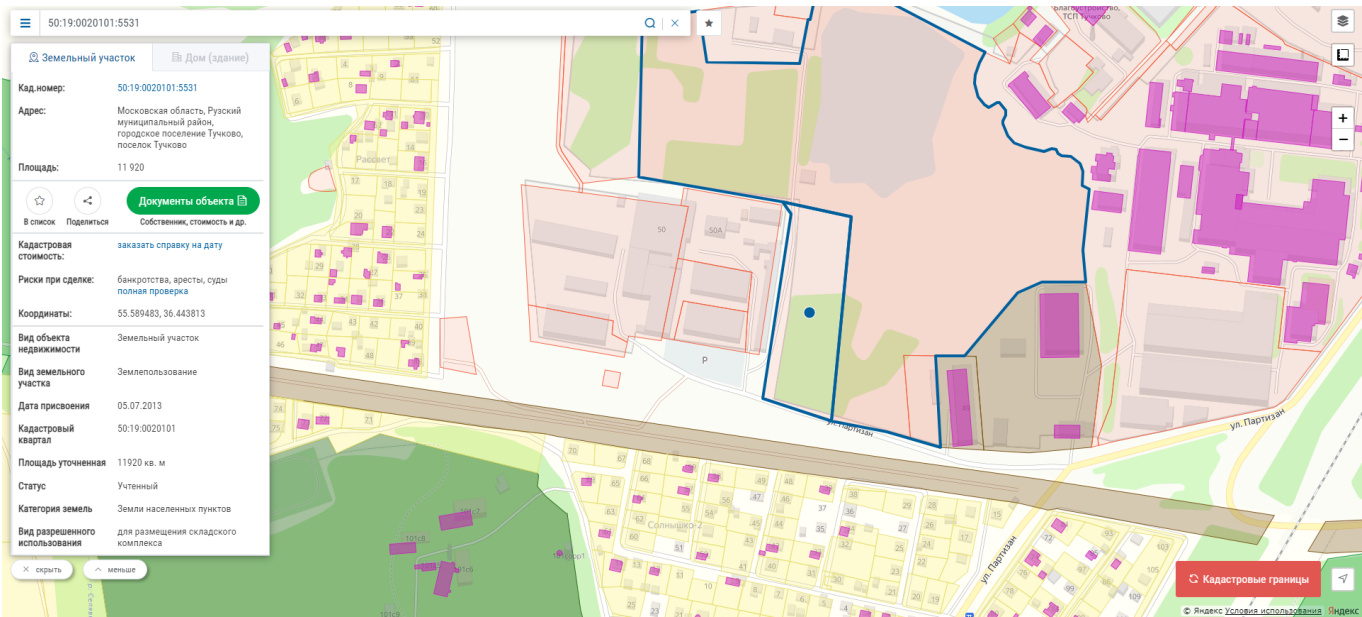
2. п.г.т. Тучково. Земельный участок в границах земельного участка с кадастровым номером 50:19:0020202:207;



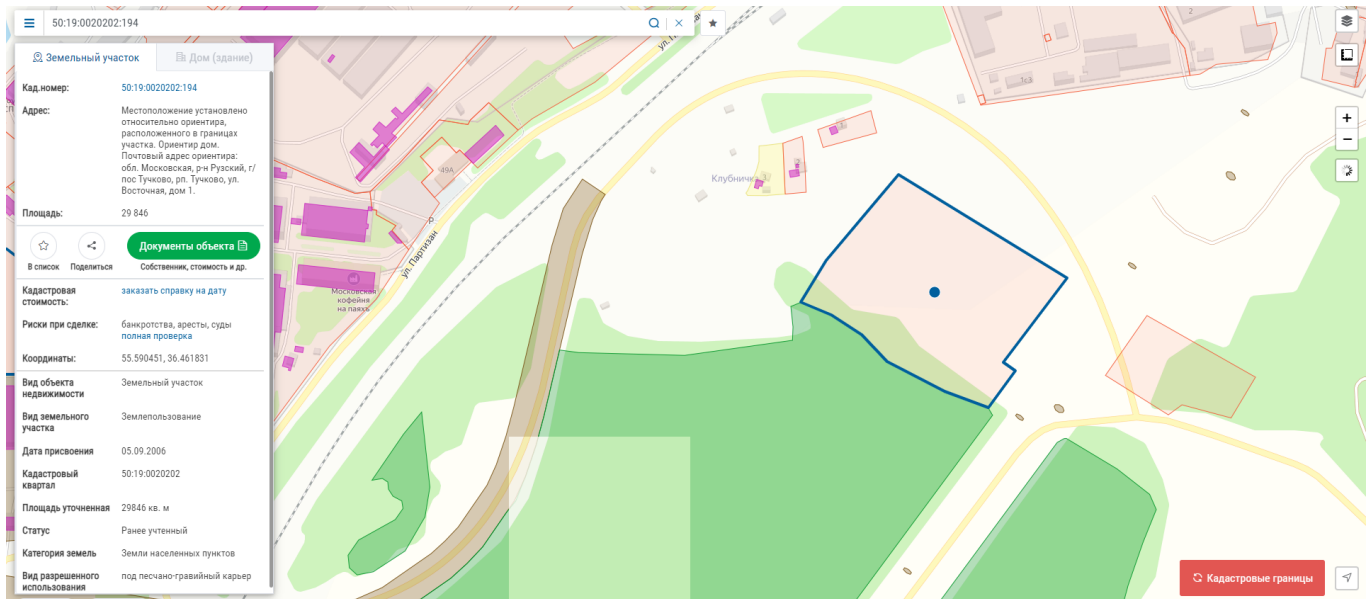
3. п.г.т. Тучково. Земельный участок с кадастровым номером 50:19:0020101:5530;



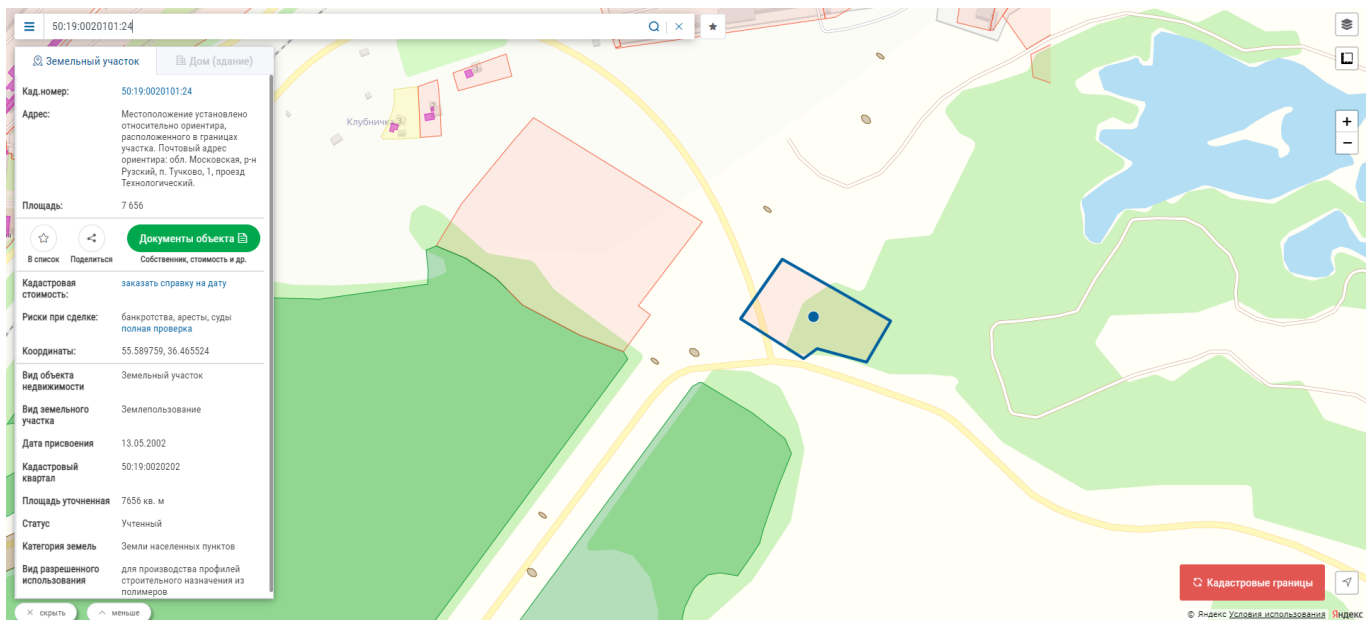
4. п.г.т. Тучково. Земельный участок с кадастровым номером 50:19:0020101:5531;



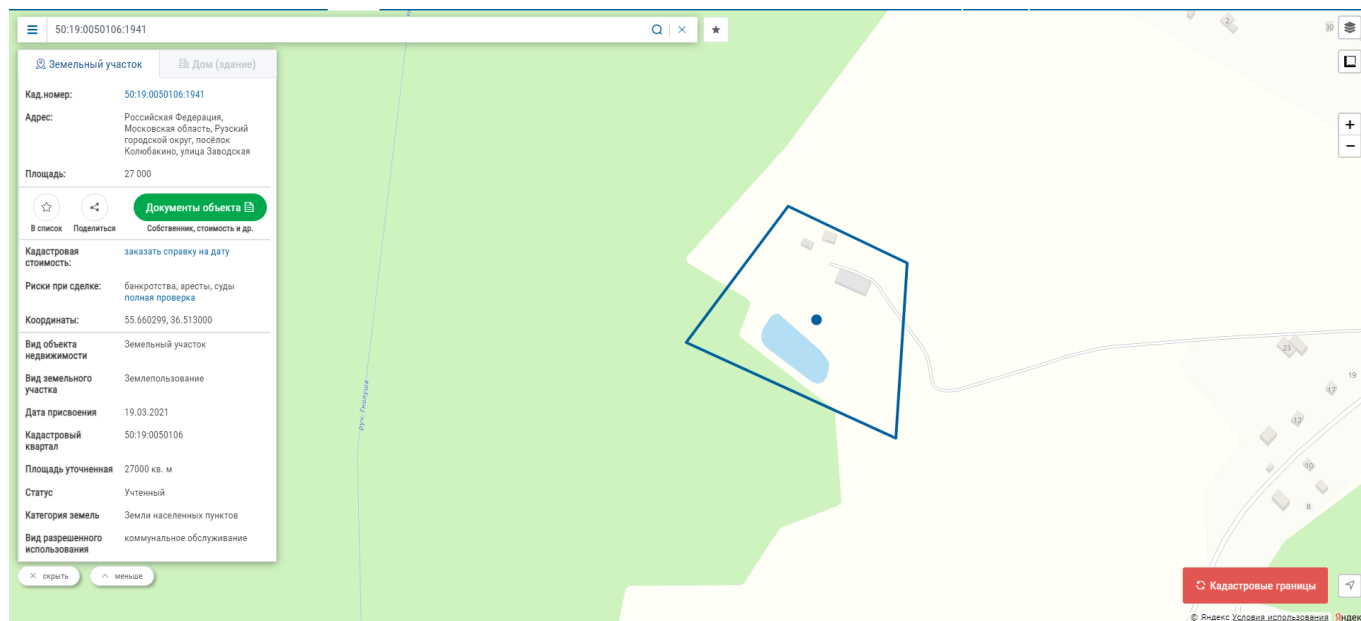
5. п.г.т. Тучково. Земельный участок с кадастровым номером 50:19:0020202:194;



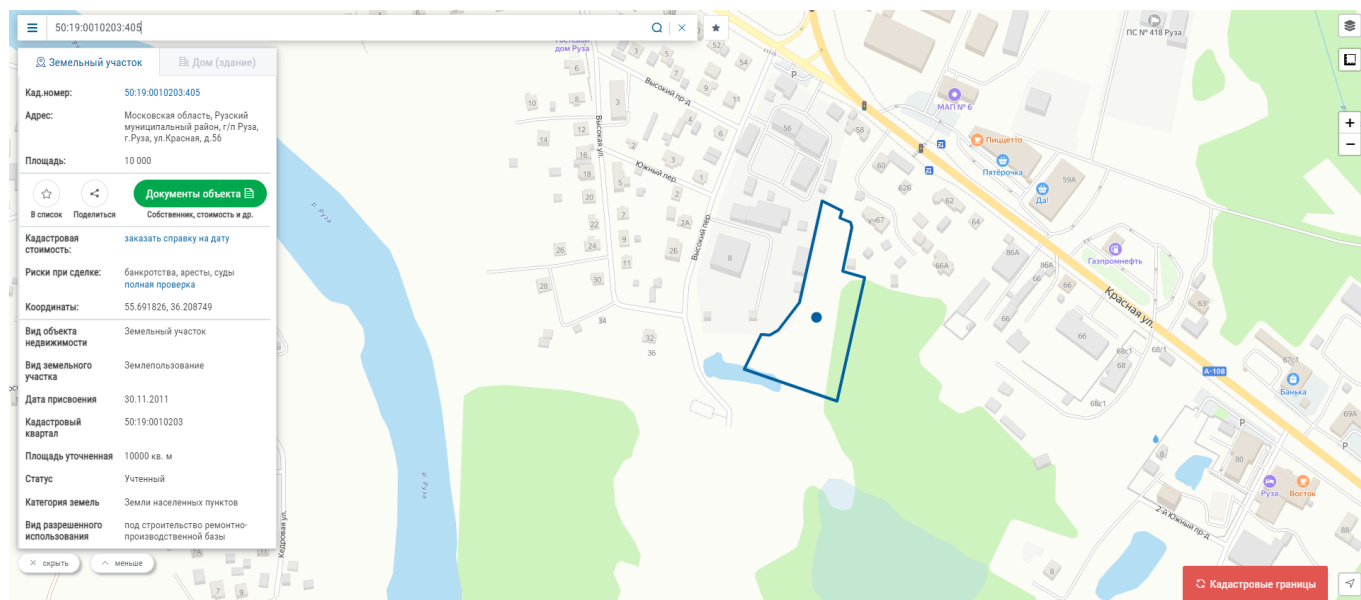
6. п.г.т. Тучково. Земельный участок с кадастровым номером 50:19:0020101:24;



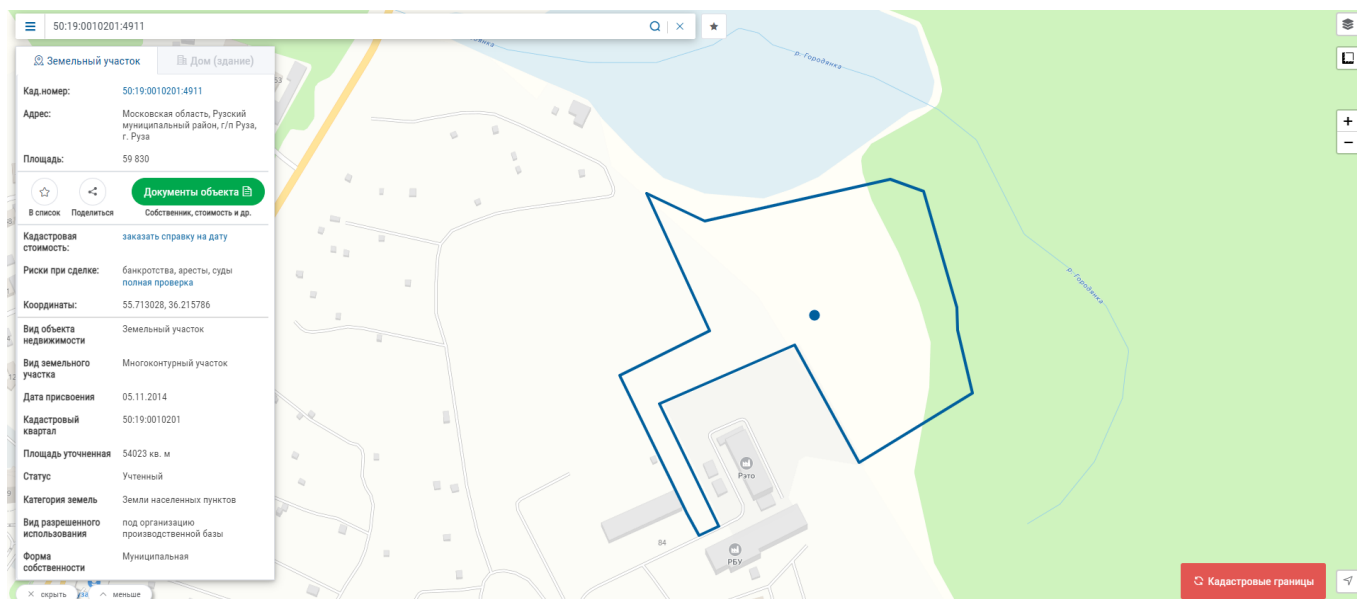
7. п. Колюбакино. Земельный участок, находящийся на землях неразграниченной государственной собственности, вблизи очистных сооружений, вблизи земельного участка с кадастровым 50:19:0050106:1941;



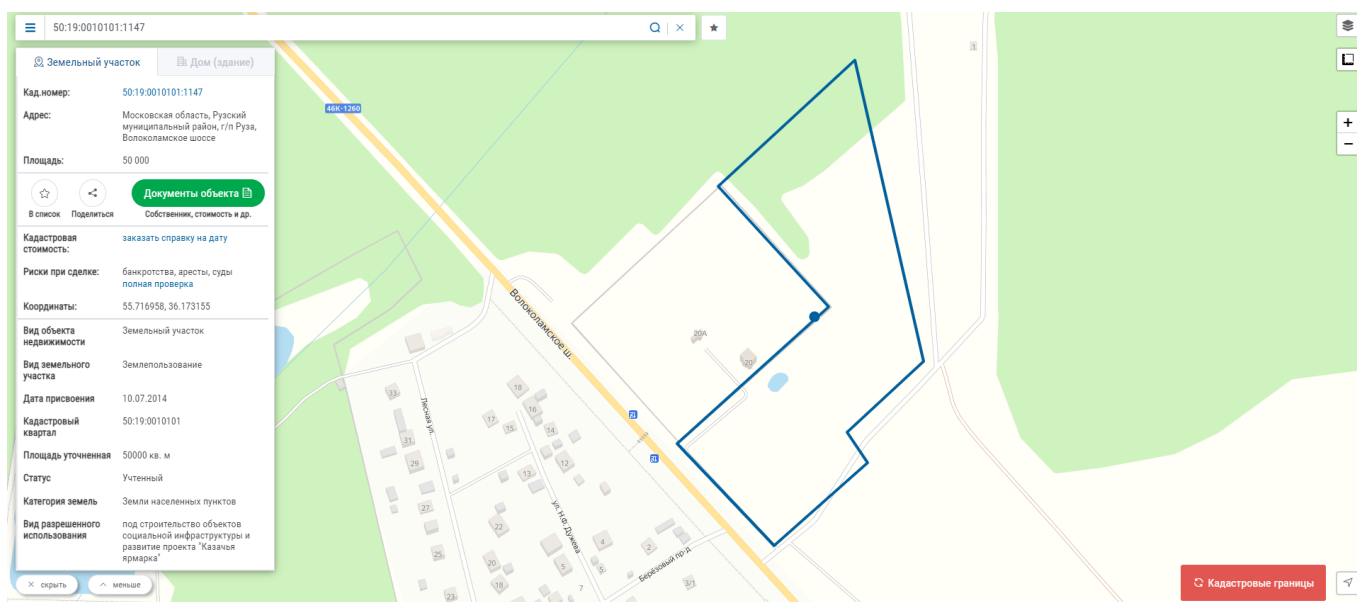
8. г. Руза. Земельный участок с кадастровым номером 50:19:0010203:405;



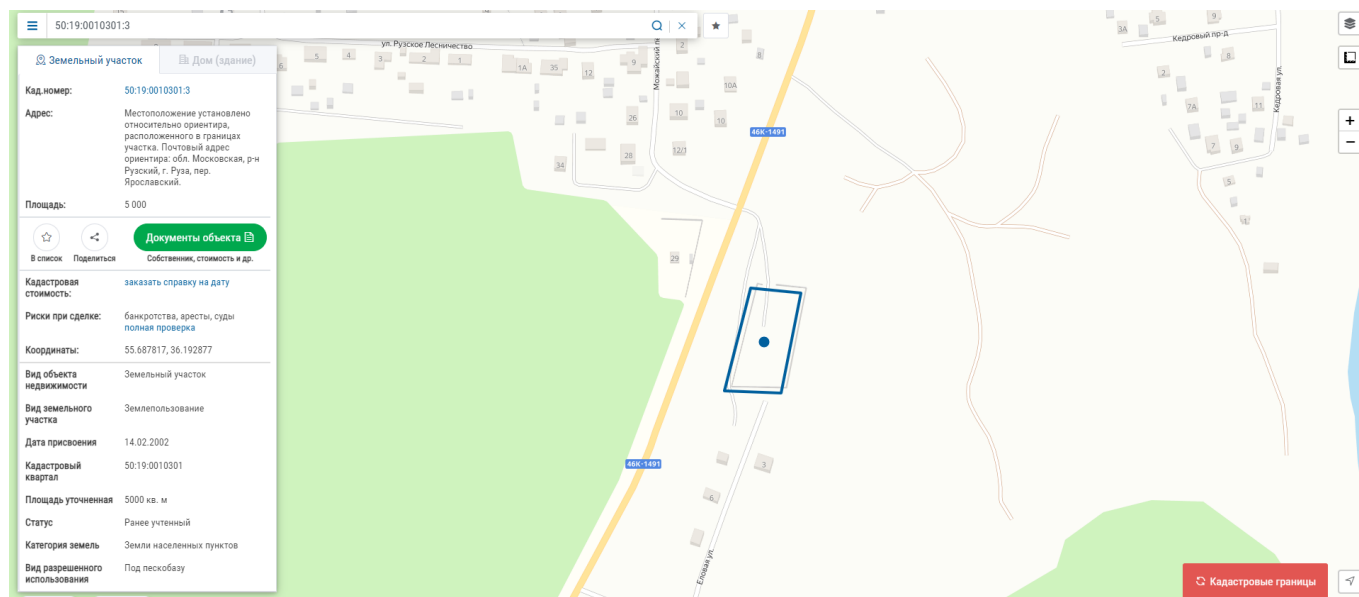
9. г. Руза. Земельный участок с кадастровым номером 50:19:0010201:4911, вблизи 50:19:0010101:1160 и 50:19:0010101:912;



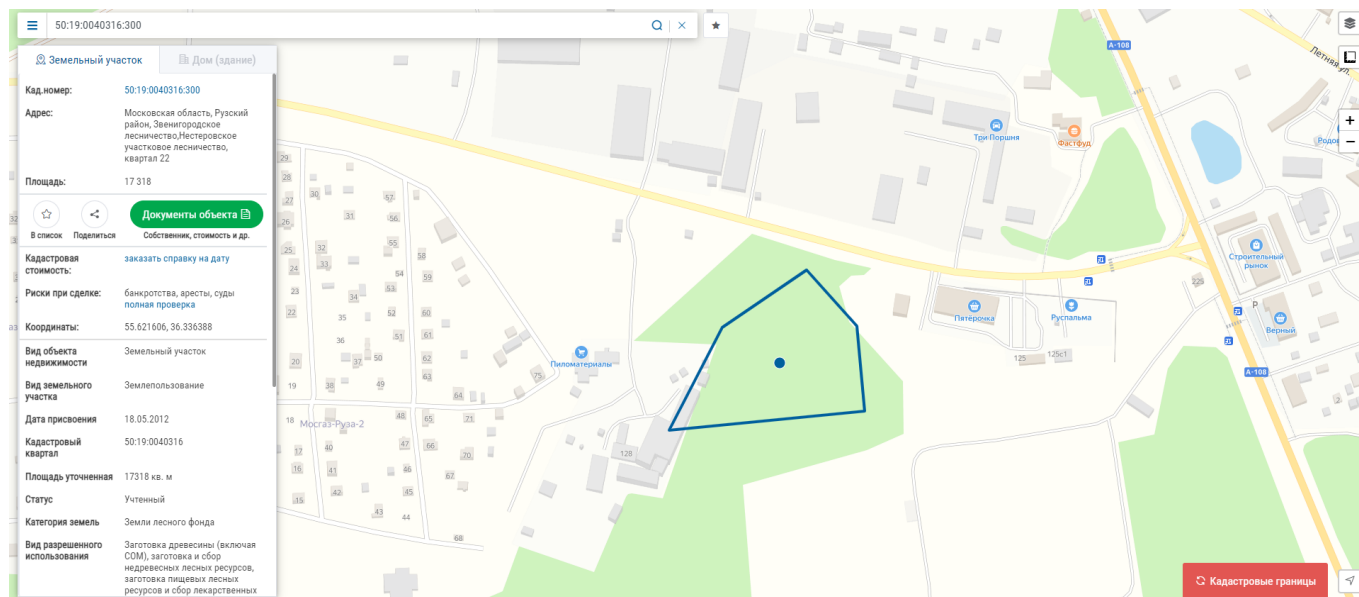
10. г. Руза. Земельный участок, находящийся на землях неразграниченной государственной собственности, вблизи земельного участка с кадастровым номером 50:19:0010101:1147;



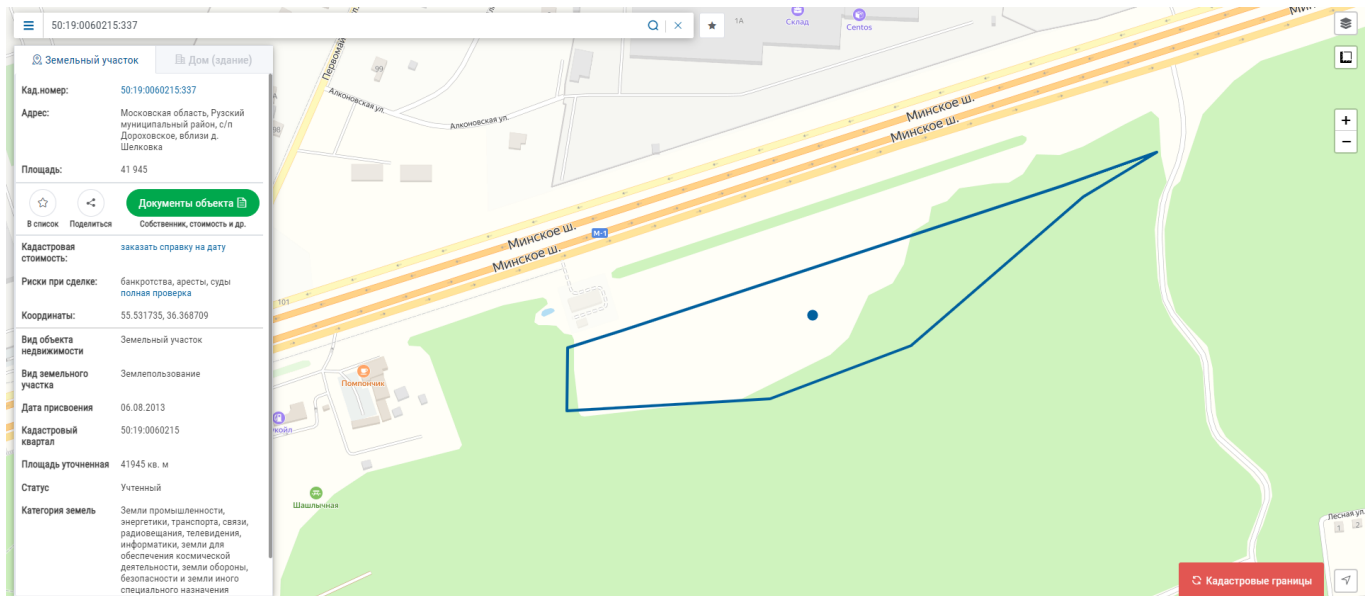
11. г. Руза. Земельный участок, находящийся на землях неразграниченной государственной собственности, вблизи земельного участка с кадастровым номером 50:19:0010301:3;



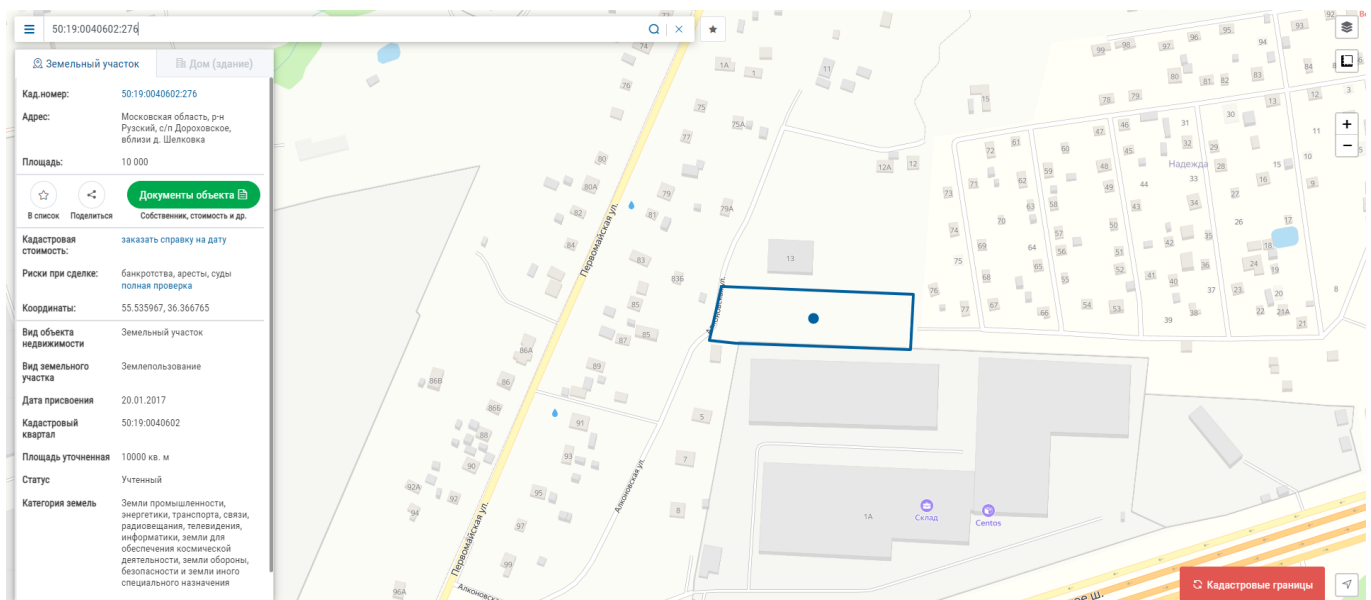
12. д. Нестерово. Земельный участок, находящийся на землях неразграниченной государственной собственности, вблизи земельного участка с кадастровым номером: 50:19:0040316:300;



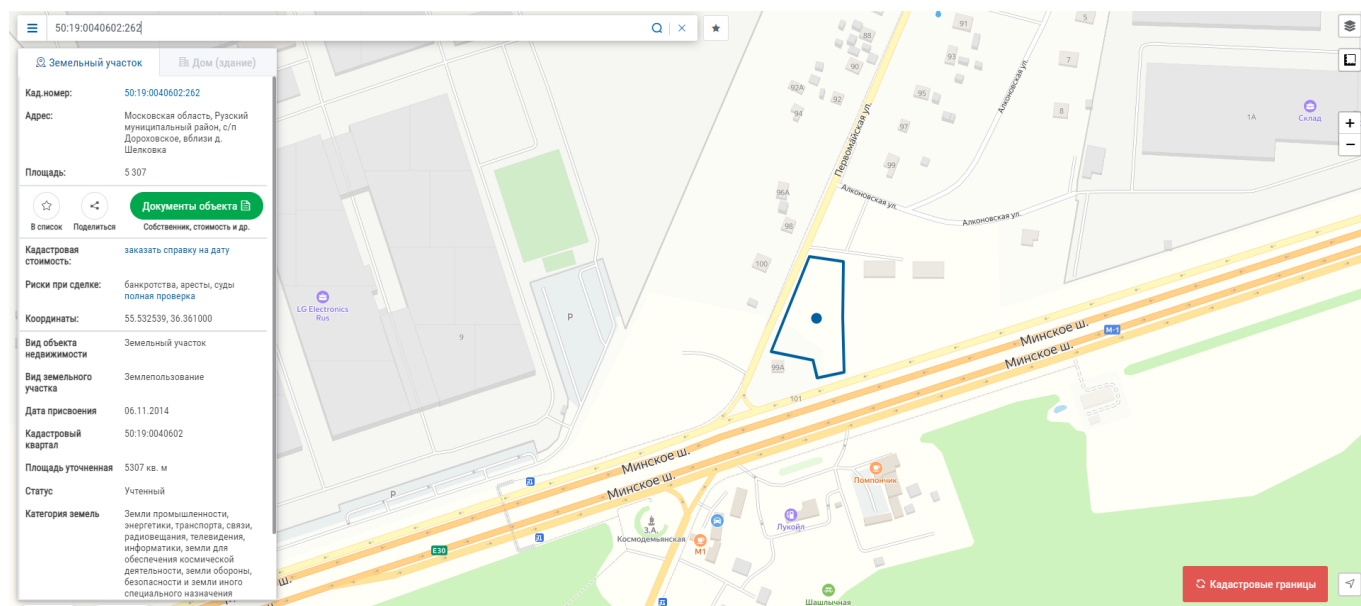
13. вблизи д. Шелковка. Земельный участок с кадастровым номером 50:19:0060215:337;



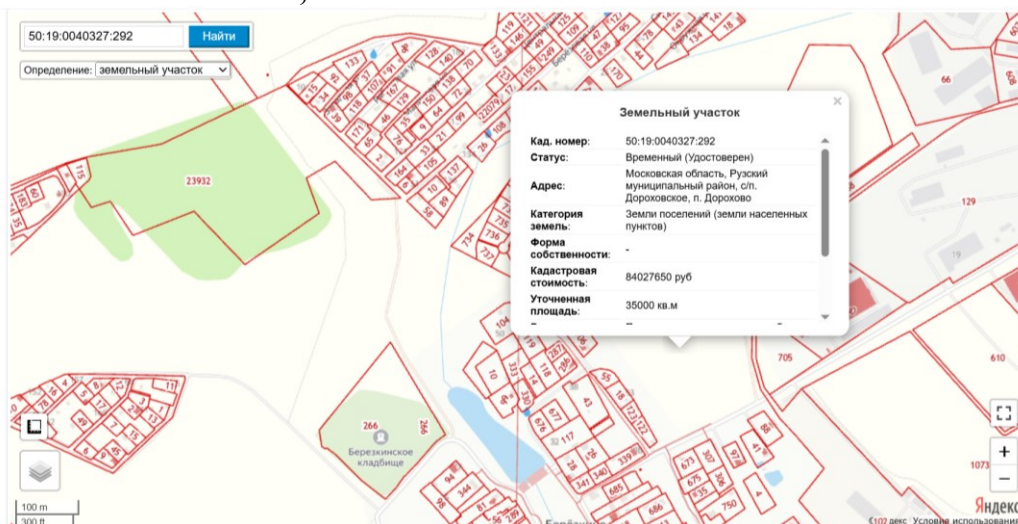
14. вблизи д. Шелковка. Земельный участок с кадастровым номером 50:19:0040602:276;



15. вблизи д. Шелковка. Земельный участок с кадастровым номером 50:19:0040602:262;



16. вблизи д. Березкино. Земельный участок с кадастровым номером 50:19:0040327:292;



17. вблизи д. Головинка. Земельный участок с кадастровым номером 50:19:0060208:197.

